


ИНСТИТУТ ИСТОРИИ ИМЕНИ А.А.БАКИХАНОВА  
НАЦИОНАЛЬНОЙ АКАДЕМИИ НАУК АЗЕРБАЙДЖАНА



# Ширванское ХАНСТВО

РОССИЙСКОЕ ЗАВОЕВАНИЕ  
И ПЕРЕСЕЛЕНИЕ АРМЯН  
НА ЗЕМЛИ СЕВЕРНОГО АЗЕРБАЙДЖАНА




НАЦИОНАЛЬНАЯ АКАДЕМИЯ НАУК АЗЕРБАЙДЖАНА

ИНСТИТУТ ИСТОРИИ ИМЕНИ А.А.БАКИХАНОВА

# ИРЕВАНСКОЕ ХАНСТВО

*Российское завоевание и переселение армян  
на земли Северного Азербайджана*

2010, Баку, Азербайджан



Печатается по решению Ученого совета  
Института истории имени А.А.Бакиханова НАНА

Научный редактор

*Заслуженный деятель науки, член-корреспондент НАНА,  
д.и.н., проф. Ягуб Махмудов*

Заместитель научного редактора  
*д.и.н., проф. Тофиг Мустафазаде*

Ответственный редактор  
*к.и.н. Гюнтекин Наджафли*

На обложке:

*Зеркальный салон Ханского дворца в Иране.  
Художник Г.Г. Гагарин, I пол. XIX века*

#### **АВТОРЫ**

Заслуженный деятель науки, член-корреспондент НАНА,  
д.и.н., проф. Ягуб Махмудов,  
д.и.н., проф. Тофиг Мустафазаде, д.и.н., проф. Сулейман Мамедов,  
к.и.н. Гюнтекин Наджафли, Назим Мустафа, к.и.н. Гехар Мамедова,  
к.и.н. Гаджи Гасанов, к.и.н. Исрафил Мамедов, к.и.н. Видади Умудлу,  
к.и.н. Саида Гаджиева, к.и.н. Ирада Мамедова, к.и.н. Нигяр Гезалова

#### **РЕДАКЦИОННЫЙ СОВЕТ:**

Заслуженный деятель науки, член-корреспондент НАНА,  
д.и.н., проф. Ягуб Махмудов (научный редактор),  
д.и.н., проф. Тофиг Мустафазаде (заместитель научного редактора),  
к.и.н. Гюнтекин Наджафли (ответственный редактор),  
академик Исмаил Гаджиев, д.и.н., проф. Фуад Алиев, д.и.н. Керим Шукюров,  
д.филос.н. Сабир Асадов, к.и.н. Джаби Бахрамов, к.и.н. Эльмар Магеррамов



# ИРЕВАНСКОЕ ХАНСТВО

*Российское завоевание  
и переселение армян на земли  
Северного Азербайджана*

# Содержание



## Предисловие

Переселение армян на земли Северного Азербайджана в XIX  
веке – неопровержимая правда истории

16-33

# 1

История Иреванского ханства – неотъемлемая часть истории азербайджанской государственности

35-68

# 2

Население ханства

69-100

# 3

Социально-экономическая жизнь

101-137

# 4

Границы, административное деление и система управления ханства

139-184

# 5

Культура

185-247

# 6

Внешняя политика

249-284

## 7

Завоевательные планы Российской империи и Гаджарского государства  
285-321

## 8

Завоевание Иреванского ханства Российской империей  
323-371

## 9

Массовое переселение армян из Ирана и Османской империи на территорию завоеванного Россией Иреванского ханства  
373-497

## 10

Массовое изменение азербайджанских географических названий на территории Иреванского ханства. Современный вандализм: геноцид против исторических топонимов  
499-578

## Послесловие

Родную землю дарящий останется без Родины!

579-586

*Сокращения*

587-588

*Источники и литература*

589-606

## Xülasə

607-611

## The resume

613-616



Переселение армян  
на земли Северного Азербайджана  
в XIX веке – неопровержимая  
правда истории

В представленной вниманию читателей книге рассказывается об Иреванском\* ханстве (1747–1828) – одном из азербайджанских государств, сыгравших важную роль в истории Южного Кавказа. Это азербайджанское государство героически боролось против иноземных захватчиков в начале XIX века.

История Иреванского ханства является неотъемлемой частью истории азербайджанского народа, его богатейшей духовной и материальной культуры, созданной на протяжении тысячелетий.

Иреванское ханство было одним из азербайджанских государств, возникших в середине XVIII века в результате упадка империи Надир шаха.

Территория, которую в настоящее время занимает Республика Армения, еще в недалеком прошлом, в начале XIX века, являлась землей Иреванского ханства. Древнейшим населением, коренными жителями и подлинными хозяевами этой земли являются азербайджанские тюрки.

---

\* «Иреван» как историческое название древнего азербайджанского города и одноименного ханства употребляется в русских источниках в форме «Эриван» или «Эривань». В советское время азербайджанский топоним «Иреван» искусственно арменизировали и стали употреблять в искаженной форме как «Ереван». О происхождении слова «Иреван» рассказывается в 1-й главе [см.: с.37].

Территория, на которой было образовано Иреванское ханство, является одним из древнейших мест обитания тюрков. Хурриты, киммерийцы, скифы, саки, гунны, многочисленные племена и народы огузских и кыпчакских тюрков, принимавшие самое непосредственное участие в формировании азербайджанского народа, жили в этом регионе, особенно вокруг озера Гейча\*, и оставили после себя богатейшее историко-культурное наследие.

Многие исторические процессы и события, описанные в дастане «Книга моего деда Горгуда» («Kitabi Dədə Qorqud») – героическом эпосе азербайджанского и других тюркских народов, происходили в этом регионе Азербайджана, на территории, где впоследствии образовалось Иреванское ханство.

В написанном по поручению великого азербайджанского правителя Узун Гасана (1468–1478) сказании про огузов («Огузнаме») - труде Абу Бекра Техрани «Китаби-Диярбекирийа» - говорится о том, что Огуз хаган, стоявший у этнических истоков огузских тюрков, жил, ушел в мир иной и был похоронен именно в этих местах, в окрестностях озера Гейча. «Хан ханов» Баяндур хаган и многие другие тюрко-огузские полководцы также жили и совершали подвиги в этом краю их отцов и дедов, здесь они умерли и были похоронены.<sup>1</sup>

Территория Иреванского ханства с древнейших времен, за исключением периодов владычества иноземных империй, всегда входила в состав азербайджанских государств. Испокон веков на этих землях компактно проживали азербайджано-тюркские племена.

Вплоть до российского завоевания начала XIX века подавляющее большинство населения Иреванского ханства составляли азербайджанские турки. Необходимо отметить, что до перенесения в 1441 году центра армянского католикосата в регион Иревана (Чухурсад) здесь не было ни одного принадлежащего армянам

\* В 1930 году, спустя 12 лет после образования в Западном Азербайджане, на территории Иреванского ханства, армянского государства, озеро Гейча было переименовано армянами в «Севан».

<sup>1</sup> Для более подробной информации см.: Əbubəkr Tehrani. Kitabi-Diyarbəkriyyə. Bakı, 1998, s. 46-47.

селения или земельной площади. Даже селение Учкилсе (Валаршабад\*), где расположился армянский католикосат, поэтапно, начиная с 1443 года, и самыми различными средствами было отобрано армянами у азербайджанских тюрков.\*\*

Иреванское ханство управлялось ханами из знаменитой тюркской династии Гаджаров, сыгравшей значительную роль в истории государственности Азербайджана. Система государственного управления, общественная, политическая, культурная и хозяйственная жизнь ханства, быт местного населения были неразрывным образом связаны с тысячелетними традициями исторического развития Азербайджана. По особенностям своего развития Иреванское ханство ничуть не отличалось от существовавших в тот же период других азербайджанских государств.

На территории Иреванского ханства азербайджанским народом в течение тысячелетий были возведены многочисленные населенные пункты – селения и города, созданы тысячи памятников культуры – крепости, мечети, минареты, каравансарай, бани.\*\*\* Все топонимы – названия местностей в регионе даны им азербайджанским народом. Эту неопровержимую истину подтверждают и армянские источники.\*\*\*\* На территории ханства было много древних огузотюркских захоронений с многочисленными надгробными памятниками и скульптурами овнов. Все это являлось свидетельством материальной культуры азербайджанского народа...

Однако в начале XIX века в истории Азербайджана и всего Южного Кавказа совершился трагический перелом. Российская империя, стремившаяся к завладению регионом, начала вести войны с азербайджанскими ханствами. Кроме того, Южный Кавказ превратился в арену кровопролитных войн, которые Россия вела также с Гаджарским Ираном и Османским государством.

---

\* Топоним «Валаршабад», связанный с именем Валар шаха (194-216), сына Санатюрка (Санатрука) из династии Аршакидов (Арсаклы), употреблялся в течение длительного исторического времени. Однако армянская литература, исказив данный топоним, стала использовать его в форме «Вагаршабад». Неоспоримым же фактом является то, что основателем селения был Валар шах [95, 116; 190, 29].

\*\* См.: глава 2, таблица 1.

\*\*\* См.: глава 4, таблицы 2, 3.

\*\*\*\* См.: глава 2, приложение 2.

В захватнические планы Российской империи в качестве важнейшей задачи входила оккупация Иреванского ханства, граничащего с Османским государством и Гаджарским Ираном. Во время первой русско-иранской войны 1804-1813 годов за овладение землями Азербайджана, Иреванское ханство неоднократно подвергалось вторжению русских войск (2 июля – 3 сентября 1804 г. и 3 октября – 30 ноября 1808 г.). Однако оно не покорилось России и смогло отстоять свою независимость. Население ханства во главе с мудрыми и смелыми государственными деятелями - Мухаммед Гусейн ханом Гаджаром (1784-1805) и Гусейнгулу ханом Гаджаром (1806-1827), поднявшись на защиту Отечества, оказало героическое сопротивление царским войскам. Правящие круги Российской империи, понесшей в этой войне большие потери, в целях завладения Иреванским ханством стали пытаться задобрить его отдельных деятелей. Главнокомандующий русскими войсками на Южном Кавказе генерал И.В.Гудович от имени российского императора пообещал брату иреванского хана Гусейнгулу хана Гаджара Гасан хану Гаджару в случае добровольной сдачи им Иреванской крепости отпустить его на свободу и назначить правителем всего ханства, за исключением самого города и крепости Иреван.<sup>1</sup> Однако Гасан хан Гаджар отверг это предложение.

Царская Россия, ставшая на путь завоевания азербайджанских земель, использовала для достижения этой цели армян и их предательскую политику в отношении азербайджанцев. Так, в одном из царских указов того периода ставилась задача «привлекать к себе нацию армянскую всякими обласканиями».<sup>2</sup>

Несмотря на это, России не удалось захватить Иреванское и Нахчыванское ханства в период первой русско-иранской войны. Население этих ханств, вступив в героическую борьбу с российскими завоевателями и оказывавшими им всяческое содействие армянами, отстояло независимость своей Родины.

<sup>1</sup> Акты, собранные Кавказскою Археографическою Комиссиею (АКАК), т.III, Тифлис, 1869, док. 447, с. 239-240.

<sup>2</sup> АКАК, т.I, Тифлис, 1866, док. 548, с. 436.

Однако Российская империя не отказалась от намерения захватить Иреванское ханство. Император Николай I (1825-1855) часто напоминал генералу А.П.Ермолову о военно-стратегическом значении крепостей Иреван и Сардарабад. Так, 21 октября 1826 года российский император писал Ермолову: «Не должно однако же упускать случая, если бы таковой представился к овладению Эриванью, силою ли оружия, посредством денег или тайных сношений с эриванским сардарем (ханом – *ред.*)».<sup>1</sup>

Во время второй русско-иранской войны (1826-1828) царь Николай I в своем указе от 1 августа 1826 года поручил генералу Ермолову «немедленно выступить против эриванского сардаря, ожидаю скорого извещения вашего, что, с помощью Божию, нет сардаря, и Эриван с его областью занят вами: вы и 15 тысяч русских достаточный мне залог успехов».<sup>2</sup>

Стоявшие во главе азербайджанских патриотов иреванский хан (сардар) Гусейнгулу хан Гаджар, его брат Гасан хан Гаджар, прозванный «Предводителем львов», и внук Гасан хана Фатали хан Гаджар на протяжении 1827 года четыре раза героически удерживали Иреван (27 апреля - 23 июня; 24 сентября - 1 октября) и Сардарабад (16-17 апреля; 14-20 сентября) в борьбе с российскими завоевателями. Фатали хан Гаджар, отвергнув требование царского генерала А.Х.Бенкендорфа о сдаче Сардарабадской крепости, твердо и категорично ответил, что он лучше согласится быть погребенным под развалинами крепости.<sup>3</sup> А героический защитник Иреванской крепости Гасан хан Гаджар предпочел уничтожить крепость, нежели сдать ее врагу; он успел заложить и поджечь фитиль к пороховой башне, и крепость взлетела бы на воздух, если бы опасность не была вовремя замечена поручиком Лемякиным, успевшим погасить фитиль.

<sup>1</sup> Щербатов М. Генерал-фельдмаршал князь Паскевич. Его жизнь и деятельность. Т. II, СПб., 1890, с. 122.

<sup>2</sup> Записки Алексея Петровича Ермолова (1816-1827). Ч. II, Москва, 1868, с. 214; см.: глава 8, документ 3.

<sup>3</sup> Потто В.А. Кавказская война в отдельных очерках, эпизодах, легендах и биографиях. Т. III, вып. 1-4, СПб., 1886, с. 304-305.

Однако измена сделала свое черное дело. Армяне связались с осаждавшим Иреван русским генералом И.Ф.Паскевичем и предоставили захватчикам сведения о том, в какой именно части крепости находились азербайджанцы и куда следует направлять выстрелы артиллерийских орудий.<sup>1</sup>

Главнокомандующий русскими войсками И.Ф.Паскевич, завладев Иреванской крепостью и всей территорией ханства в результате измены армян иреванскому хану, получил за добытую им «победу» графское достоинство<sup>2</sup>, орден Георгия 2-й степени, денежное вознаграждение в размере 1 миллиона рублей и титул «Эриванский».<sup>3</sup> Взятие Иреванской крепости торжественно отпраздновали в Санкт-Петербурге. Кроме того, по случаю взятия Иреванской крепости были учреждены специальные медали [см.: глава 8, рисунки 5, 6].

Русский автор В.Потто, рассказывая о разрушениях и ущербе, причиненных Иревану русскими войсками, приводит записанные им слова участника тех событий: «Доехав до юго-восточного угла крепости, я удивился разрушению стен и башен. Мне кажется, что всемогущее время в четыре века не могло бы сделать того, что в четыре дня сделала осадная артиллерия».<sup>4</sup>

После одержанных побед над Ираном и Турцией царская Россия, согласно Туркменчайскому (1828) и Адрианопольскому (1829) договорам, в целях создания в регионе буферной зоны с христианским населением и дальнейшего претворения захватнических планов в отношении Гаджарского Ирана и Османской империи, начала в массовом порядке переселять проживавших на территории этих государств армян на земли Северного Азербайджана, прежде всего Иреванского, Нахчыванского\*, Гарабагского ханств, и в области проживания азербайджанцев на терри-

<sup>1</sup> Ениколопов И. Грибоедов и Восток. Ереван, 1954, с. 85-86.

<sup>2</sup> Щербатов М. Указ. раб., с. 330.

<sup>3</sup> Потто В.А. Кавказская война в отдельных очерках, эпизодах, легендах и биографиях. Т. III, вып. 1-4, СПб., 1886, с.591.

<sup>4</sup> Потто В.А. Указ. раб., с. 516.

\* Жители Нахчывана, неоднократно поднимавшиеся на восстание, не допустили утверждения армян в этой исторической области Азербайджана.

тории современной Республики Грузия. Генерал Сипягин, выполняя волю генерала Паскевича, осуществившего захват Иреванского и Нахчыванского ханств, решил, в какие именно азербайджанские земли следует направлять переселяемых из Ирана армян: «...онные могут быть водворены с удобностью в Эриванской и Нахичеванской областях».<sup>1</sup> С 26 февраля по 11 июня 1828 года, то есть в течение трех с половиной месяцев, из Ирана в Северный Азербайджан – на территории Иреванского, Нахчыванского и Гарабагского ханств было переселено 8249 армянских семейств, или, по меньшей мере, 40 тысяч армян.<sup>2</sup> Вскоре после этого на земли Северного Азербайджана с территории Османского государства было переселено еще более 90 тысяч армян.<sup>3</sup>

Таким образом, переселение армян из Ирана и Турции на земли Северного Азербайджана – неопровержимый исторический факт. Это отчетливо подтверждают многочисленные архивные материалы, прежде всего официальные государственные документы, регулировавшие процесс переселения армян.<sup>4</sup>

Переселение армян на территорию Северного Азербайджана осуществлялось с целью создания для них постоянного отечества. В реализации этой коварной политики активное участие принимали служившие в российской армии армянские офицеры, которые открыто заявляли о преследуемых ими задачах. Лично руководивший реализацией этой политики полковник русской армии, армянин по происхождению Газарос Лазарян (Лазарев), обращаясь к армянам, переселяемым из Ирана в Северный Азербайджан, говорил: «... Там (т.е. в Северном Азербайджане – *ред.*) найдете вы новое отечество, населенное христианами... Христиане (т.е. армяне – *ред.*) увидят соединение свое, и можете ли вы знать, чем Великий Монарх России наградит преданность вашу? Поспешайте! Время дорого. Скоро выступят российские войска из границ персидских, тогда

<sup>1</sup> Ениколопов И. Указ. раб., с.129-130.

<sup>2</sup> Глинка С.Н. Описание переселения армян аддербиджанских в пределы России. Москва, 1831, с. 131.

<sup>3</sup> АКАК, т.VII, Тифлис, 1878, док. 829, с. 845.

<sup>4</sup> АКАК, т.VII, док. 586, с. 619-620; Глинка С.Н. Указ. раб., с. 107.



**ПРЕДИСЛОВИЕ**  
ПЕРЕСЕЛЕНИЕ АРМЯН НА ЗЕМЛИ СЕВЕРНОГО АЗЕРБАЙДЖАНА  
В XIX ВЕКЕ – НЕОПРОВЕРЖИМАЯ ПРАВДА ИСТОРИИ

переселение ваше затруднится, и мы не в состоянии будем отвечать за безопасное следование ваше. Жертвуя малым и на малое время, получите все и навсегда».<sup>1</sup> Армянам, постоянно ведшим кочевой образ жизни и привыкшим к перемене мест проживания, внушалась мысль о том, что «лучше есть траву русскую, чем хлеб персидский».<sup>2</sup>

В этой связи весьма показателен факт написания в 1828 году известным русским художником В.И.Машковым картины, посвященной теме переселения армян на земли Северного Азербайджана.



Картина русского художника В.И.Машкова о переселении армян из Ирана  
на земли Северного Азербайджана. 1828 год

Несмотря на массовое переселение армян, царское правительство не смогло добиться быстрого изменения демографической ситуации на территории Иреванского ханства. Генерал Паскевич даже после переселения армян признавал, что три четверти населения Иреванской области составляли мусульмане («мухамедане»), то есть азербайджанские турки.<sup>3</sup> Более того, генерал-завоеватель, будучи вынужден считаться с этим фактом, отстранил

<sup>1</sup> Глинка С.Н. Указ. раб., с. 107-111.

<sup>2</sup> Глинка С.Н. Указ. раб., с. 68-69.

<sup>3</sup> АКАК, т.VII, док. 438, с. 488-491; см.: глава 9, документ 1.

от должности и сослал в Бессарабию члена временного управления Иревана, армянского архиепископа Нерсеса, всячески пытавшегося еще более улучшить положение пришлых армян, составлявших меньшую часть населения края, и грубо нарушавшего права азербайджанских тюрок, а также отстранил от должности и отправил обратно в Россию покровительствовавшего Нерсесу начальника временного управления Иревана генерала Красовского.<sup>1</sup>

Известный русский ученый Н.Шавров, исследовавший процесс переселения армян на Южный Кавказ и определивший численность водворенных на этих землях армян, писал в 1911 году: «Из живущих в настоящее время в Закавказье 1 миллиона 300 тысяч армян свыше одного миллиона не является коренным населением, а переселено нами (т.е. русскими – *ред.*)».<sup>2</sup>

Переселением армян на земли Азербайджана в 20-30-ые годы XIX века царская Россия насильственно изменила сложившуюся с древних времен, традиционную для региона Южного Кавказа этнополитическую и конфессиональную панораму. В приграничных с Ираном и Турцией землях Северного Азербайджана был расселен абсолютно чуждый для Южного Кавказа христианский этнос.

Вскоре после этого российские колонизаторы приступили к проведению территориально-административных реформ, призванных ликвидировать исторические традиции государственности азербайджанского народа, сломить его державное мировоззрение. 21 марта 1828 года – в один из дней празднования азербайджанским народом Новруз байрамы – император Николай I своим указом ликвидировал Иреванское и Нахчыванское ханства Азербайджана и образовал на этих территориях так называемую «Армянскую область» для переселенных из Ирана и Турции армян.<sup>3</sup> Тем самым, был сделан первый шаг на пути создания армянского государства на Южном Кавказе, а именно на азербайджанских землях, входивших в состав Иреванского и Нахчыванского ханств. К слову сказать, в 1828 году, даже после завершения кампании переселения армян, население

<sup>1</sup> Парсамян В.А. История армянского народа. Т.1. Ереван, 1972, с.72.

<sup>2</sup> Шавров Н.Н. Новая угроза русскому делу в Закавказье: предстоящая распродажа Мугани инородцам. СПб., 1911, с.63.

<sup>3</sup> Полное собрание законов Российской империи (ПСЗРИ). Собр. второе, т.III. 1828, СПб., 1830. с.272-273; АКАК, т.VII, д.437, с.487; см.: глава 8, документ 5 и глава 9, документ 2.

1111-и из 1125-и селений «Армянской области» составляли азербайджанские тюрки.

С целью уничтожения традиций государственности азербайджанского народа царское правительство в 1840 году предприняло еще один шаг. Оно, хоть и упразднило «Армянскую область», но создало на этой территории, исторически принадлежавшей Азербайджану, ряд уездов – Иреванский, Ново-Баязидский, Гюмринский, Сюрмелинский и др. А в 1849 году на этих азербайджанских землях была образована новая территориально-административная единица – Иреванская губерния. В сущности, образование Иреванской губернии стало очередным шагом на пути формирования армянского государства на территории Западного Азербайджана. После этого процесс переселения армян из Ирана и Турции на территорию Иреванской губернии, а также другие азербайджанские земли принял еще более интенсивный характер.

В результате переселения армян, регион Южного Кавказа погрузился в период кровавых конфликтов. Армянские бандитские отряды, вооружаемые и покровительствуемые российскими колонизаторами, стали на путь истребления азербайджанского народа, в целом тюрко-мусульманского населения Южного Кавказа. Впоследствии и другие великие державы, используя армян в качестве инструмента для реализации своих геополитических планов на Южном Кавказе, оказывали всяческое содействие созданию армянского государства на исторических землях Азербайджана – территориях бывших Иреванского и Нахчыванского ханств.

Наконец, 29 мая 1918 года только провозглашенная Азербайджанская Демократическая Республика, не учтя волю своего народа, под давлением великих держав уступила армянам древний азербайджанский город Иреван с прилегающей к нему территорией с площадью примерно в 9,5 тысяч кв. км. На этой, подаренной армянам, территории Северного Азербайджана, которая в прошлом принадлежала Иреванскому ханству, и было создано армянское государство.

**29 мая 1918 года!** – дата, когда армянское государство впервые было создано в истории Южного Кавказа, на территории Северного Азербайджана. История свидетельствует, что до этого дня никогда на Южном Кавказе не существовало армянского государства.

Сразу после образования «Армянской области» на захваченных царской Россией азербайджанских землях – территориях Иреванского и Нахчыванского ханств - началась вопиющая фальсификация истории Азербайджана. Армянские националисты, при активном участии и поддержке своих покровителей в лице российских завоевателей, начали писать фальшивую историю армян. Были искажены многочисленные архивные документы, даже названия и тексты договоров, заключенных Российской империей с ханствами Азербайджана, Ираном и Турцией. В этих целях действовал целый ряд армянских деятелей, засевавших в высшем руководстве, государственных и правительственных структурах России, а затем и Советского Союза. Вследствие этого, переселенные в массовом порядке в 20-30-х годах XIX века на Южный Кавказ пришлые армяне были провозглашены «древнейшим населением» региона, а азербайджанцев, земли которых были отняты у их отцов и дедов и отданы армянам, стали именовать «пришлыми», «дикими кочевниками». Армянские националисты стали распространять на весь мир заведомо ложную информацию об Азербайджане и азербайджанцах.\*

Обратимся к некоторым фактам.

Достоверно известно, что в 1805 году между Россией и Гарабагским ханством, являвшимся одним из государств раздробленного в тот период Азербайджана, был заключен Кюрекчайский договор. Он назывался так: «Трактат между Карабахским ханом и Российской империей о переходе ханства под власть России от 14 мая 1805 года».<sup>1</sup> Согласно договору, Гарабагское ханство принимало покровительство России, а Россия подтверждала, что земли Гарабагского ханства останутся во владении Ибрагимхалил хана, а в будущем - наследников гарабагского хана.<sup>2</sup> Однако армянские историки, игно-

\* В частности, армяне добиваются ныне устранения содержащихся на различных интернет-сайтах сведений об образцах материальной культуры Иреванского ханства.

<sup>1</sup> АКАК, т. II, док. 1436, с. 702-705.

<sup>2</sup> Для дополнительной информации см.: Кюрекчайский договор – 200. Баку, 2005.

## ПРЕДИСЛОВИЕ

ПЕРЕСЕЛЕНИЕ АРМЯН НА ЗЕМЛИ СЕВЕРНОГО АЗЕРБАЙДЖАНА  
В XIX ВЕКЕ – НЕОПРОВЕРЖИМАЯ ПРАВДА ИСТОРИИ

рируя подлинную историю, пытаются исказить само содержание Кюрекчайского договора, заявляют, что территория Гарабагского ханства, якобы, принадлежала армянам, а сам договор был заключен между армянами и Россией. Хотя переселение армян из Ирана и Турции в Азербайджан, в частности на территорию Гарабагского ханства, началось много лет спустя после подписания в 1805 году Кюрекчайского договора, а именно в 1828 году. И пришедшие армяне в 1978 году, отмечая 150-летие своего переселения на территорию Нагорного Гарабага, соорудили по этому поводу памятник в селении Маргушеван Агдеринского района. В 1988 году армянские сепаратисты, с целью стереть следы исторической правды, разрушили этот памятник, свидетельствовавший о чужеродности армян на земле



Памятник «**Марага – 150**», сооруженный армянами по случаю 150-летия их переселения из Ирана на земли Северного Азербайджана. Агдеринский район. Азербайджанская Республика. 1978 год



Вид этого памятника после разрушения в 1988 году той его части, где была указана дата переселения армян

Гарабага. В настоящее время фрагменты этого памятника находятся в Агдеринском районе Азербайджанской Республики.

Другой факт: в начале XIX века, когда Российская империя приступила к завоеванию Южного Кавказа, в этом регионе не было никакого армянского государства. Здесь доминировали азербайджанские ханства. Кроме азербайджанских ханств, в регионе существовало лишь Грузинское царство. Территория, которую ныне занимает Республика Армения, принадлежала Иреванскому ханству Азербайджана. По окончании русско-иранской войны 1826-1828 годов, в соответствии с Туркменчайским договором, два азербайджанских ханства – Иреванское и Нахчыванское ханства – вошли в состав Российской империи. Этот исторический факт нашел свое отражение в тексте Туркменчайского договора 1828 года.<sup>1</sup> Говоря конкретно, в статье III договора указывается присоединение Иреванского и Нахчыванского ханств к Российской империи:

**Ст. III. Его Величество Шахъ Персидскій отъ своего имени, и отъ имени своихъ Наслѣдниковъ и преемниковъ, уступаетъ Россійской Имперіи въ совершенную собственность Ханство Эриванское по сѣю и по ту сторону Аракса, и Ханство Нахачиванское. Въ слѣдствіе сей уступки, Его Величество Шахъ общаетъ, не позже 6 мѣсяцевъ, считая отъ подписанія настоящаго договора, сдать Россійскимъ Начальствамъ всѣ архивы и публичныя документы, относящіяся до управленія обоими вышеозначенными Ханствами.**

Ни в этой, ни в какой бы то ни было другой статье договора, нигде нет слова «Армения». И не могло быть. Потому что на Южном Кавказе не было территории или государства под названием «Армения». Однако, отрицая эту правду истории, армянские

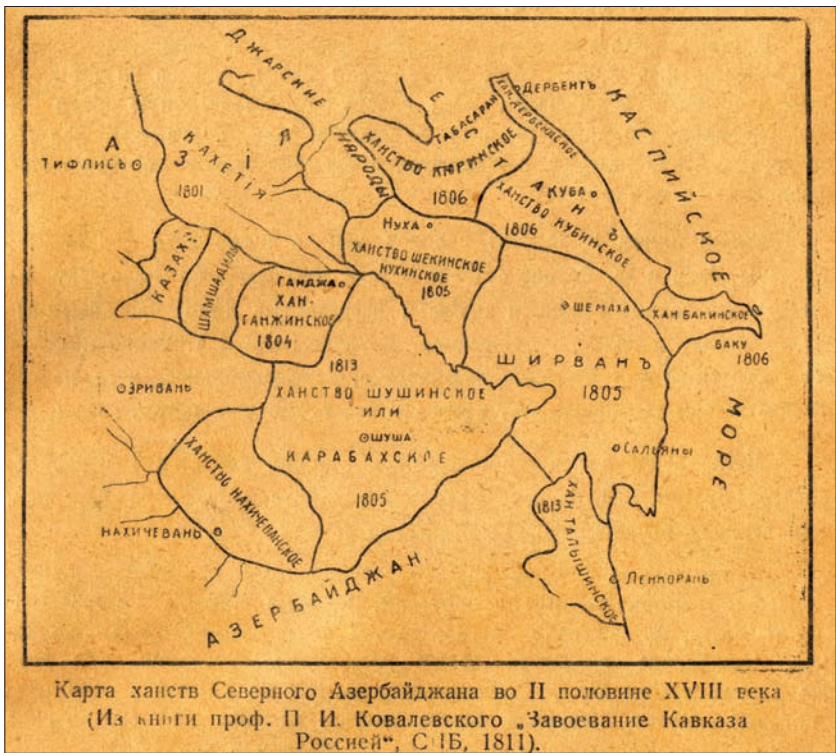
<sup>1</sup> См.: ПСЗРИ, т. III, 1828, СПб., 1830, с. 125-126.

## ПРЕДИСЛОВИЕ

ПЕРЕСЕЛЕНИЕ АРМЯН НА ЗЕМЛИ СЕВЕРНОГО АЗЕРБАЙДЖАНА  
В XIX ВЕКЕ – НЕОПРОВЕРЖИМАЯ ПРАВДА ИСТОРИИ

«историки» представляют всему миру факт захвата Россией Иреванского и Нахчыванского ханств как «присоединение Армении к России». Можно ли расценить это иначе, как вопиющую фальсификацию истории?

Еще один факт, подтверждающий, что армянские ученые занимаются фальсификацией истории аж на академическом уровне. Армянский историк академик Ц.П.Агаян в своем труде, посвященном великому азербайджанскому просветителю А.А.Бакиханову, опубликовал карту северо-азербайджанских



ханств XVIII века.<sup>1</sup> Сфальсифицировав данную карту, армянский академик не включил в нее территорию одного из ханств Северного Азербайджана, а именно Иреванского ханства.

<sup>1</sup> Агаян Ц.П. А.Бакиханов. Баку, 1948, с.9.

## ПРЕДИСЛОВИЕ

ПЕРЕСЕЛЕНИЕ АРМЯН НА ЗЕМЛИ СЕВЕРНОГО АЗЕРБАЙДЖАНА  
В XIX ВЕКЕ – НЕОПРОВЕРЖИМАЯ ПРАВДА ИСТОРИИ

При этом в приведенном к карте примечании Агаян отмечает, что данную карту он взял из книги П.И.Ковалевского «Завоевание Кавказа Россией»<sup>1</sup> в том виде, в каком она была. Однако Агаян говорит читателям неправду, поскольку на карте, опубликованной в работе П.И.Ковалевского, представлена территория всех ханств Северного Азербайджана, в том числе и Иреванского ханства. Таков наглядный пример изощренного армянского фальсификаторства, в котором профессионализировались даже «достопауные» армянские академики!



В противоположность карте, опубликованной армянским историком академиком Ц.П.Агаианом, в труде П.И.Ковалевского «Завоевание Кавказа Россией» представлена карта с указанием территории всех ханств Северного Азербайджана, в том числе и Иреванского ханства

Как видно, армянский академик, ради «служения» своему народу, искажает историческую правду, не отказываясь при этом от фальсификации карты русского историка П.И.Ковалевского...

Книга «Иреванское ханство: Российское завоевание и переселение армян на земли Северного Азербайджана», подготовленная авторским коллективом Института истории Национальной Академии наук Азербайджана, написана в целях разоблачения подобного рода фальсификаций, широко распространившейся армянской лжи, доведения до мировой общественности научной правды, подлинной истории нашего региона. В книге «Иреванское ханство: Российское завоевание и переселение армян на земли Северного Азербайджана», написанной на основе неопровержимых первоисточников, в том числе многочисленных архивных документов, доказы-

<sup>1</sup>Ковалевский П.И. Завоевание Кавказа Россией. (Исторический очерк), СПб., (без выходных данных), с.65, 113.



вається, що територія, на якій розташована нині Республіка Армєнія, на протязеннї всьї історії і до недавнього часу, завжди являлась землею Азербайджана. В началі XIX столїття на цій території існувало азербайджанське державство – Ірєванське ханство. Лишь после завоювання цього ханства російськими військами в 1828 році армяне були переселені з Турції і Ірану на землі Северного Азербайджана. І територія, на якій нині розташована Республіка Армєнія, 180 років назад була землею Азербайджана. Корінним населенням цієї землі являються іменно азербайджанці. Тоді як армяне представляють з себе пришлий народ на Южном Кавказі. Населення в нинішній момент цим народом, моноетнічна «Республіка Армєнія» в дійсності являється ісконною територією Азербайджана. І поки жив азербайджанський народ, буде незабвенною і ця історична істина.

\*\*\*

Публикация книги «Ірєванське ханство: Російське завоювання і переселення армян на землі Северного Азербайджана» явилась результатом напружених наукових пошуків і великого дослідницького праці. Автори книги з метою розкриття історичної істини неустанно працювали над первоисточниками. Члени редакційної комісії багаторазово проводили перевірку наведених в книзі фактів з первоисточниками і науковою літературою. Все те, хто приложив зусилля і брав участь в виданні даної праці, заслуговують самих добрих слів. Однак вважаю своїм обов'язком особливо відзначити к.і.н. Гюнтекин Наджафлі за її відповідальний підхід до всіх доручень, даних, во ім'я розкриття історичної правди, в процесі довгої і надзвичайно складної редакційної роботи, за виявлення нею дуже цікавих фактів в ході ретельного вивчення численних джерел, те великі зусилля, які вона приложила ради виходу цієї книги, в тому числі розробку нею наукових коментарів і таблиць.

Інститут історії Національної Академії наук Азербайджана виражає глибоку вдячність кожному, хто вніс свій внесок в підготовку даної праці, в частині співробітникам інститута -

**ПРЕДИСЛОВИЕ**  
ПЕРЕСЕЛЕНИЕ АРМЯН НА ЗЕМЛИ СЕВЕРНОГО АЗЕРБАЙДЖАНА  
В XIX ВЕКЕ – НЕОПРОВЕРЖИМАЯ ПРАВДА ИСТОРИИ

к.и.н. Тофигу Наджафли, Айнур Амановой, Сарлану Гасанову, сотрудникам отдела «Библиотека научной информации» во главе с руководителем Национального архивного управления, д.и.н. Атаханом Пашаевым, руководителю Центральной научной библиотеки НАНА, к.ф.н. Айбениз ханум Кенгерли, сотрудникам «Редкого фонда» и «Восточного отделения» во главе с руководителем научной библиотеки БГУ Сарой ханум Ибрагимовой, сотрудникам «Редкого фонда» Национальной государственной библиотеки имени М.Ф.Ахундова, д.и.н. Фазаилу Агамалы, Авазу Алекберову и другим нашим соотечественникам.

Выражаю свою искреннюю благодарность к.и.н. Натигу Мамедзаде, который проделал огромную, кропотливую работу над переводом на русский язык книги «Иреванское ханство: Российское завоевание и переселение армян на земли Северного Азербайджана».

Считаю своим долгом выразить отдельную благодарность Общественному объединению развития регионов, взявшему на себя издание труда Института истории НАНА «Иреванское ханство: Российское завоевание и переселение армян на земли Северного Азербайджана» и сделавшему все возможное для выхода этой книги в столь изысканном оформлении.

Ягуб МАХМУДОВ,

заслуженный деятель науки,  
член-корреспондент НАНА,  
доктор исторических наук, профессор

# 1

История Иреванского ханства —  
неотъемлемая часть  
истории азербайджанской  
государственности

Одним из государств Азербайджана, образованных после распада империи Афшаров\*, основателем которой был великий азербайджанский полководец Надир шах, являлось Иреванское\*\* ханство\*\*\*. Оно возникло в западной части Северного Азербайджана, на территории Чухурсадского беглярбекства – одной из территориально-административных единиц бывшей Сефевидской империи.

Все гипотезы о происхождении названия области Чухурсад\*\*\*\*, охватывавшей территорию Иреванского ханства, подтверждают его связь с названиями древних тюркских племен Азербайджана. Неопровержимым историческим фактом является то, что одно из азербайджанских племен – Садли, или Садлиты, - входило в племенной союз Гарагоюнлу. В источнике того периода, где рассказывается о походах Эмира Тимура, отмечается, что правителем Чухурсада являлся Эмир Саад [91, 17-18]. Факт происхождения этнонима «Садли» от имени жившего в XIV веке главы племен Гарагоюнлу Эмира Саада подтверждает и западный ученый армянского происхождения Дж.Борнотьян [200, 2].

\* Афшары – одно из древних тюркских племен, участвовавших в формировании азербайджанского народа. В настоящее время потомки афшаров проживают на территории Азербайджана, Турции и Ирана. Надир шах был представителем афшарского оймака Гырхлы [см.: 196, 24, 191].

\*\* Армянские авторы, претендующие на наследие древнего государства Урарту, совершенно бесосновательно связывают происхождение топонима «Иреван» с упоминаемой в урартских источниках крепостью «Эребуни». Русский автор XIX века И.Зелинский подчеркивает использование армянами в связи с легендой о Ное слова «еревум» - «видный», а татарами (азербайджанскими тюрками – *ред.*) – слова «реван» - «течет» [82, 1]. Однако подобные гипотезы не основываются на научных данных. В армянском языке нет эквивалента «Ир». «Ir» («Եր») на языке древних тюрков означало «земная поверхность, обращенная к солнцу» [7, 218]. По мнению ряда исследователей, топоним «Иреван» образовался от использовавшегося в тюркских языках слова «Ir», что означает «солнечная сторона горы», «волнообразная горная вершина», и персидского «van» - «место» [см.: 110, 270]. Более убедительным представляется мнение о происхождении топонима «Иреван» от древнетюркских теонимов (имен божеств) и его идентичности имени древнетюркского божества «Ir» («Եր») [см.: 111, 28].

\*\*\* После убийства Надир шаха в ночь с 19 на 20 июня 1747 года на исторических землях Азербайджана было образовано свыше 20 мелких государств – ханств и султанств. На севере Азербайджана возникли Дербендское, Губинское, Бакинское, Шамахинское, Джавадское, Сальянское, Лянкяранское, Шекинское, Гянджинское, Гарабагское ханства, на западе – Нахчыванское, Иреванское ханства, на юге – Ардебильское, Сарабское, Зенджанское, Тебризское, Гарадагское, Урмийское, Хойское, Марагинское и Макинское ханства.

\*\*\*\* По некоторым данным, название области Чухурсад связано с обитавшими здесь еще в VII веке до н.э. сакскими племенами, имевшими тюркское происхождение. Первоначально эта территория именовалась Saka Yurdu – Saka Çuxuru (Страна саков), а в средние века стала называться «Страной Чухурсад».

В 1411 году Эмир Саад умер и был похоронен вблизи Иревана [164, 139]. После смерти Эмира Саада правителем области Чухурсад стал его сын Пиргусейн [164, 139]. В период правления Пиргусейна крепость Иреван (Реван) была столицей Чухурсадского эмирата.

Объединившиеся под властью Эмира Саада азербайджано-тюркские племена, начиная с конца XIV века, стали называться **Садли**. С того же времени территория долины **Сюрмели** по берегу реки Араз в северо-западном Азербайджане (ныне селение Ерасхадзор\* в Республике Армения и его окрестности) стала называться **Чухурсад** **چوخورسدا** [164, 140]. Азербайджанскую принадлежность Чухурсада подтверждают и армянские источники. Они называют эту местность «*Sahata pos*» - «*Чухур* («*Впадина*») *Saxata*»), или же «*Yerkrin Sahat*» - «*Страна Сахата*» [214, 26; 164, 140].

Топоним «Чухурсад» впервые упоминается в официальных источниках в 1428 году, а именно в арабоязычном источнике, в связи с вопросом о владении селением Учкилсе (Валаршабад). Сюрмели, охватывающая территорию, начиная от слияния рек Арпачай и Араз и до горы Агрыдаг, включая правобережье Араза, искони являлась землей племени Садли. В XV веке в состав оймака Садли вошла и долина, охватывающая земли по берегу реки Араз и территорию между горами Агрыдаг и Алагез. Тимуридский историк Хафиз Эбру, рассказывая о походах Султана Шахруха в Азербайджан, подчеркивает, что области Нахчыван и Сюрмели были старинными землями оймака Садли [18, 562; 195, 22]. Эта долина была похожа на большую впадину, а потому в народе прозвали ее «*Чухур*» («впадина»). Азербайджанцы, проживавшие в равнинной части области Иреван, продолжали именовать эту долину «*Səhəd Çuxuru*» («Впадина Сахада») и гораздо позже, в XVIII–XIX веках [44, 11-12].

В 1410 году, когда к власти в Тебризе пришла азербайджанская династия Гарагоюнлу, Садли являлись владельцами области Иреван. Это подтверждают и обнаруженные здесь образцы материальной культуры [см.: рисунки 1, 2, 3, 4 в конце главы]. Занявший в 1420 году престол Гарагоюнлу Искендер отстранил наследников Эмира

\* Название селения Ерасхадзор (Երասխադոր) было переведено на армянский язык с азербайджанского языка и означает «Впадина у Араза», «Ущелье у Араза».

Пиргусейна от управления областью Чухурсад, в связи с тем, что те приняли сторону брата Искендера Абу Саида. Правитель Гарагоюнлу подчинил управление Чухурсадам напрямую центральной власти [164, 142]. В этот период область Чухурсад граничила на севере с Грузией (а после распада Грузии в 1469 году – с царством Картли), на востоке с областью Гарабаг, на западе с Самцхе-Саатабаго\*, Пасином, Алашгирдом и Баязидом, на юге с Нахчываном, Гапаном и Маку. Границы области Чухурсад неоднократно изменялись в зависимости от исторической обстановки.

В период правления Гарагоюнлу произошло событие, которое привело к тяжелым последствиям для Чухурсада и всего Азербайджана. По велению правителя Гарагоюнлу Джаханшаха в 1441 году центр армянских католиков был перенесен из киликийского города Сис в Азербайджан, а именно – в располагавшийся вблизи Иревана монастырь Учкилсе (Учмуэдзин\*\*) [51, 87; 138, 255]. Тем самым, армянские миссионеры получили благоприятную возможность для распространения григорианства на Южном Кавказе. Правители Гарагоюнлу, покровительствовавшие армянским католикам, предоставили последним полную самостоятельность. Учкилсе, располагавшийся в азербайджанской области Чухурсад, превратился с того времени в религиозный центр всех армян.

При Аггоюнлу, положивших конец государству Гарагоюнлу, позиции католиков Учкилсе еще более упрочились. Таким образом, на территории Азербайджана, в области Чухурсад, при покровительстве азербайджанских правителей Гарагоюнлу и Аггоюнлу начались возводиться армянские церкви.

В начале XVI века образовалось централизованное азербайджанское государство Сефевидов со столицей в Тебризе. Наряду с другими областями Азербайджана, Чухурсад также стал составной частью этого государства [см.: рисунки 6, 7, 8, 9 в конце главы]. В

\* Название области Самцхе-Саатабаго было переведено на грузинский язык с азербайджанского языка и означает «Страна Учгала-Атабек» (“Üçqala-Atabəy yurdu”).

\*\* Название этого храма, в искаженном виде употребляемое армянами как «Эчмиадзин», не содержит никакого значения на армянском языке. Поэтому, комментируя его, армянские авторы прибегают к весьма пространному пояснению [см.: 51, 374]. Учкилсе, или Учмуэдзин, в древности являлся албанским монастырем. В слове «Учмуэдзин» «уч» (üç) на азербайджанском тюркском языке означает число три, а «муэдзин» (müədzin) переводится с арабского как «читающий азан». В хранящихся в Матенадаране средневековых документах название храма упоминается в форме «Учкилсе» [см.: 72; 73].

30-х годах XVI века территория азербайджанского государства Сефевидов разделилась в административном отношении на 13 областей – беглярбекств. Одним из них являлось Чухурсадское беглярбекство со столицей в крепости Иреван (Реван). В Чухурсадское беглярбекство входили области Маку, Садарак, Нахчыван (с начала XVII века), Зарузбиле, крепость Баязид, земли, принадлежащие племени Шадылы, Магазберд, а также территория, на которой проживали переселенные в эту область в период османских завоеваний курды Думбули\* [174, 14]. Управляли Чухурсадским беглярбекством назначаемые сефевидскими шахами представители одного из двух азербайджанских племен – Устаджлы и Румлу.

Вследствие того, что Чухурсадское беглярбекство граничило с Османской империей, наместниками здесь всегда назначались известные азербайджано-тюркские полководцы. Так, первым беглярбеком Чухурсада, упоминаемым в 1538 году в труде Гасан бека Румлу «Ахсан ат-таварих», был Бадир хан Устаджлу. Его сменил Шахгулу Султан Устаджлу. В 1554 году, когда поход на Иреван совершил османский султан Сулейман Кануни, чухурсадским беглярбеком являлся Гусейн хан Румлу. После него на эту должность был вновь назначен Шахгулу Султан Устаджлу. Затем беглярбеками назначались Мухаммед хан Тохмаг Устаджлы и другие полководцы [174, 121-122; 170, 52-53].

С начала XVI века Чухурсад, располагавшийся на сефевидо-османской границе, вступил в самый тяжелый период своей истории. Территория беглярбекства, включая и его административный центр – Иреванскую крепость, превратилась в арену кровопролитных войн между двумя тюркскими империями, Сефевидской и Османской. Согласно Стамбульскому мирному договору от 1590 года, Чухурсадское беглярбекство перешло под власть османов. В источнике того периода – «Подробном описании» («Müfəssəl dəftər», 1590), территориально-административное устройство беглярбекства представлено следующим образом: территория Чухурсадского бег-

\* В начале XVI века курдские племена были переселены Османским государством на территорию Чухурсадского беглярбекства из Диярбекира и побережья реки Тигр. Османские султаны поселяли курдов, являвшихся суннитами, на землях азербайджанских турков, относящихся к шиитскому толку ислама и вынужденных покидать свои родные края в период сефевидо-османских войн. «Являвшиеся суннитами и именовавшиеся «курмандж» курды с побережья Тигра были перевезены из Диярбекира и других мест... в области Маку, Иреван и Нахчыван и заселены в местах, опустевших после переселения отсюда гызылбашей-туркмен и народа ойрат» [см.: 17; 192, 437-438].

лярбекства разделяется на две ливы – Иреванскую и Нахчыванскую. В Иреванскую ливу входили 10 областей (nahiyə): Иреван, Гарби, Гарни, Веди, Аралыг, Талын, Армуш, Абник, Абаран, Шарабхана. В Нахчыванскую ливу входили 14 областей (Агджагала, Мавазийи-Хатун, Мюльки-Арсланлы, Гарабаг, Дарашам, Дарашахбуз, Базарчайы, Шарур, Зар, Забиль, Алинджа, Сисйан, Азадджиран, Ордубад) и 1 уезд (sancaq) – Нахчыван [6, 8-9].

Сефевидо-османские войны, продолжавшиеся свыше 100 лет, завершились в 1639 году подписанием Гасри-Ширинского договора. В отношениях между двумя империями наступил длительный мир, продолжавшийся вплоть до 1723 года. Мирная жизнь оказала положительное воздействие на социально-экономическое развитие Чухурсада. Как и прежде, Чухурсадским беглярбекством управляли наместники, назначаемые сефевидскими правителями. Шах Аббас I (1587-1629), освободив область от османов, за проявленный в сражениях героизм назначил беглярбеком Чухурсада Эмиргюнэ хана Гаджара, прозванного «Sarı Aslan» («Желтый лев»)\*. После смерти Эмиргюнэ хана в 1625 году на эту должность был назначен его сын Тахмасибгулу бек Гаджар – самый прославленный полководец шаха Аббаса I [105, 155-156; 174, 125]. На протяжении всего XVII века управление этим регионом оставалось в руках древнего азербайджанского племени Агджагюнюлу Гаджар.

В 1663 году шах Аббас II (1642-1666) назначил правителем Иревана Аббасгулу хана, сына бывшего чухурсадского правителя Эмиргюнэ хана. Он управлял Чухурсадским беглярбекством вплоть до начала 70-х годов XVII века. Его сменил на этой должности Шафи хан – грузин, принявший ислам. После смерти Шафи хана чухурсадскими беглярбеками были Сафигулу хан Алхас Мирза оглу и Сафигулу хан Рустам оглу [104, 100-101; 105, 156; 164, 111; см.: приложение 1 в конце главы]. В период наместничества этих двух беглярбеков положение населения значительно ухудшилось. В 1677 году оставшиеся в течение двух лет без жалования воины из племен Гаджар и Баят восстали против Сафигулу хана [181, 195-196]. Учитывая сложившуюся ситуацию, шах Сафи II (Сулейман) (1666-1694) назначил на должность чухурсадского беглярбека одного из своих ближайших людей – Зал хана. При шахе Сафи II Сефевидское

\* Эмиргюнэ хан был представителем древнего азербайджанского племени Агджагюнюлу Гаджар.



государство, как и все государства Ближнего Востока, переживало период глубокого упадка. Это не могло не сказаться и на развитии Чухурсадского беглярбекства. Вместе с тем, в Чухурсаде, как и во многих других областях Азербайджана, экономическая жизнь продолжала протекать в традиционном ключе. Столица области город Иреван располагался на пересечении торговых путей, соединяющих экономические центры Османской империи с городами Тифлис, Гянджа, Шамаха и Исфакан [187, 28]. Иреван продолжал развивать тесные торговые связи с другими городами Азербайджана. Сюда отовсюду стекались купцы, покупавшие и продававшие различные товары [187, 28].

В результате сефевидо-османских войн исторические границы Чухурсада претерпели значительные изменения. За период сефевидо-османской войны 1635-1639 годов Чухурсадское беглярбекство потеряло примерно половину своей территории. Из принадлежавших ему в XIV-XVI веках земель во владениях беглярбекства остались лишь Иреван и восточная часть Шораеля. Изменения территории Чухурсада произошли и после смерти шаха Аббаса I. Так, шах Сафи I осуществил между 1629 и 1634 годами изменения в границах ряда областей. Он включил Нахчыван и Маку в состав Чухурсада, а Памбак и Борчалы вывел из его границ и ввел в состав Гарабагского беглярбекства [182, 53]. Эвлия Челеби сообщает, что Маку являлось в составе Иреванского (Чухурсадского) беглярбекства отдельным султанством [96, 107].

В период, начиная с 30-х годов XVII века и до 20-х годов XVIII века, Чухурсадское беглярбекство охватывало Иреван, Восточный Шораель, Нахчыван и Маку\*. С XVI века по первую четверть XVIII века включительно границы Иреванской области были стабильны. Ее земли располагались по обеим сторонам реки Араз (большая часть находилась на левобережье).

В начале XVIII века центральная власть в Сефевидском государстве значительно ослабла. Правители отдельных областей Азербайджана, равно как и других входящих в империю стран, стали отделяться от центральной власти и превращаться в самостоятельных правителей. Для достижения своих целей местные правители

\* Согласно некоторым источникам, Маку входил в состав Иреванского ханства и в момент его завоевания Российской империей в первой трети XIX века.

использовали народные восстания. В этот период самое сильное восстание на севере Азербайджана произошло в Ширванском беглярбекстве. Завладев городом Шамахой в августе 1721 года, повстанцы под предводительством Гаджи Давуда казнили ширванского беглярбека. Так на севере Азербайджана впервые возникло ханство – независимое государственное образование [136, 28-36]. Это вызвало глубокое беспокойство чухурсадского беглярбека Мехрали хана и гарабагского беглярбека Угурлу хана. Не получив помощи от центральной власти, они направили объединенные силы в сторону Шамахи. Чухурсадскому и гарабагскому беглярбекам, встретившимся у реки Куры, вблизи Барды, удалось собрать 30-тысячное войско. Получив известие об этом, Гаджи Давуд, совместно с пришедшими к нему на помощь союзниками из Дагестана, не дал Мехрали хану и Угурлу хану перейти Куру. Внезапно напав на них, Гаджи Давуд одержал победу [52, 28-29].

Воспользовавшись ослаблением Сефевидов, афганцы в 1722 году завладели столицей государства Исфаханом. Ситуацией решили воспользоваться и армянские религиозные деятели. Они стали подталкивать к захвату азербайджанских земель, в том числе и Иревана, российского императора Петра I [см.: 126, 86-93]. Глава армянской епархии в Тифлисе архиепископ Минас Первазян в декабре 1722 года писал Минасу-вардапету: «Тебе известно, что Эриван яко замок Персицкой (Сефевидской – *ред.*) земле, и наше намерение токмо, чтоб нам взять Эриван, а как оной в наши руки достанетца, тогда ни турки, ни персияне ничего нам сделать не могут» [35, XXXI; 126, 93].

В 1722-1723 годах Россия захватила прикаспийские области Сефевидского государства [169, 38-64]. Это вызвало серьезную обеспокоенность Османской империи, которая, желая опередить Россию, в 1723 году направила свои войска в Азербайджан.

Россия не решилась вступить войну с Османским государством. В 1724 году в Стамбуле был подписан договор между Россией и Османским государством. Согласно условиям договора, Россия ограничилась сохранением под своим контролем прикаспийских

областей. А Османское государство заручилось нейтралитетом России в вопросе завоевания им Южного Кавказа, включая и остальные территории Азербайджана. После заключения Стамбульского договора османы захватили азербайджанские земли вплоть до Ардебиля.

**Осада и героическая оборона Иреванской крепости (6 июля – 7 октября 1724 года).** При завоевании Иреванской области османы столкнулись с серьезным сопротивлением местного населения. Наиболее точные сведения о захвате османскими войсками Иреванской области содержатся в труде «Книга о завоевании Ревана» («Rəvan Fəthnaməsi»), автором которого является участник этой военной операции Кемани Мустафа Ага [22].

Весной 1724 года 60-тысячное войско османского полководца Арифа Ахмеда паши направилось из Тифлиса в Иреван и 29 мая заняло позиции в Арпачайской долине [22, 33-34]. В другом источнике того времени, «Армянской анонимной хронике», отмечается, что поход на Иреван осуществило 75-тысячное османское войско во главе с Абдулла пашой Кепрюлю\* [38, 8]. Османское войско при взятии Иреванской крепости столкнулось с серьезным сопротивлением. Все население Чухурсада во главе с беглярбеком Алигулу ханом\*\* поднялось на защиту родной земли и вступило в борьбу с османскими войсками\*\*\*. Во время обороны Иревана население города полностью составляли азербайджанцы. Неоднократная отправка из центра военной помощи османскому войску, осаждавшему Иреван\*\*\*\*, является убедительным доказательством героической обороны крепости.

Л.Локхарт сообщает о героическом сопротивлении защитников Иревана османскому войску, о многочисленных потерях османов и

---

\* Сведения непосредственного участника событий Кемани Мустафы Ага можно считать более достоверными. К тому же известно, что Абдулла паша Кепрюлю возглавлял поход не на Иреван, а на Тебриз.

\*\* В источнике того времени указывается, что в момент осады Иреванской крепости османскими войсками беглярбеком Чухурсада был Алигулу хан [см.: 22, 50, 61].

\*\*\* Существуют весьма интересные сведения о том, что защитники Иревана, разделившись на два отряда, покинули крепость для нанесения ударов по османам.

\*\*\*\* В ответ на обращение осаждавшего Иреван Арифа Ахмеда паши, османский султан отправил вначале войско численностью в 35 тысяч человек [38, 11], затем 10-тысячное войско во главе с Кутайя пашой [38, 12; 204, 261], а после еще и 3-тысячное войско из Египта [38, 13].

даже о том, что Ариф Ахмед паша предложил временно прекратить огонь для того, чтобы похоронить умерших [204, 261].

Судьба Чухурсада и Иреванской крепости ничуть не волновала армян. Не имевшие постоянной родины, но поселившиеся в Учкилсе и окрестных землях, они состояли в основном из григорианских миссионеров. С целью своего закрепления в этих местах, армяне готовы были пойти на стовор с любой внешней силой, вторгшейся в страну.\* Поэтому ни католикос, ни армянские миссионеры не принимали участия в обороне Иревана. Армяне даже связались с вторгшимися в Азербайджан османскими войсками и с нетерпением ожидали их скорейшей победы и капитуляции Иреванской крепости.\*\* Вне всяких сомнений, именно в связи с этими «заслугами» армян османский султан Ахмед III издал касающийся их специальный указ. Через неделю после начала осады Иреванской крепости султан Ахмед III в отправленном паше фирмане приказывал не вступать в Учкилсе, являвшийся религиозным центром армян, «воинам запрещалось приближаться к нему, и никто не имел права что-либо взять или похитить там или причинить кому-либо из его обитателей вред» [38, 11]. И Ариф Ахмед паша, выполняя содержащиеся в султанском указе предписания, даже выделил для охраны Учкилсе отдельный полк [38, 11].

Решение султана Ахмеда III подавлять сопротивление азербайджанских тюрок при осаде Иревана и одновременное издание им специального указа, фактически направленного на обеспечение неприкосновенности армян, доказывают полную безосновательность всей клеветнической кампании современных идеологов армянского национализма, утверждающих, что турки, якобы, еще со времен средневековья осуществляют геноцид армян. Наоборот, турки покровительствовали армянам, что и доказывают приведенные выше факты.

\* Католикос Учкилсе не только передавал османскому паше неверные, лживые сведения о сефевидском шахе Тахмасибе, но и призывал защитников Иревана сдать крепость [22, 54-55].

\*\* В «Армянской анонимной хронике», наряду с другими грубейшими историческими ошибками, утверждается, что армяне, якобы, принимали участие в обороне Иреванской крепости. Однако авторитетные источники это не подтверждают. С другой стороны, если бы армяне оказали сопротивление османским войскам и выступили на стороне иреванского бегларбека, они не были бы вознаграждены османским султаном сразу же после взятия Иреванской крепости [см.: 22, 56; 38, 17].

Защитникам Иревана не раз удавалось отразить атаки османов, сопровождаемые мощным артиллерийским огнем. Осада крепости затянулась. Командование османской армии, осознавая невозможность подавления сопротивления защитников Иреванской крепости, вновь обратилось к султану Ахмеду III с просьбой о получении дополнительной помощи. В послании отмечалось: «В этом городе очень много войск, и мы уже потеряли большое число воинов. Каков будет Ваш приказ? Пошлете ли Вы помощь или же нам отойти назад?» [38, 11].

В ответ на это послание, султан отправил дополнительные войска, призванные содействовать успеху осады Иреванской крепости. Однако приход новых военных сил во главе с Кутайя пашой не сразу изменил положение османов. Все же, по мере того, как осада принимала затяжной характер, в крепости началась чувствоваться нехватка продовольствия и припасов. Лишенное какой бы то ни было помощи извне, командование обороной Иревана вынуждено было вступить в переговоры с Арифом Ахмедом пашой [204, 261]. Наконец, спустя 92 дня после начала осады, османским войскам, получавшим непрерывную помощь из центра, удалось, хоть и с большим трудом, взять Иреванскую крепость\* [22, 69].

Сразу после взятия Иревана османский паша пригласил к себе католикоса Учкилсе, выходца из Хамадана Аствацатура I, и в знак благодарности за оказанные им «услуги» выдал ему много разных подарков [38, 17]. Так, перейдя на сторону захватчиков, армяне изменили Сефевидскому государству, покровительствовавшему им более 200 лет. В очередной раз в своей истории они совершили предательство, ставшее уже для них обычным явлением.

После взятия Иреванской крепости анатолийский наместник Осман паша был назначен правителем Иревана [22, 70].

---

\*Автор «Армянской анонимной хроники» отмечает, что Иреван был в осаде на протяжении 60 дней и османские войска вошли в крепость 7 июня 1724 года [38, 17]. Западные историки указывают, что осада крепости продолжалась с 24 июня по 28 сентября [204, 261]. Согласно автору «Книги о завоевании Ревана», осада Иреванской крепости началась 6 июля 1724 года (13 шаввала 1136 года по хиджре) [22, 46] и завершилась 7 октября того же года (18 мухаррама 1137 года) [22, 69].

По мнению Л.Локхарта, взятие Иревана явилось значительным событием для Османского государства, но в то же время оно обошлось ему слишком дорогой ценой. Потери среди османов, включая и умерших от болезней, составили 20 тысяч человек, хотя жертв среди защитников крепости было гораздо больше [204, 261]. А.Иоаннисян же утверждает, что потери османов при осаде Иревана составили 20 тысяч человек, не считая тех, кто умер от болезней [34, LXXX]. Л.Локхарт приводит интересный факт - при сдаче Иреванской крепости ее оставшимся в живых защитникам было разрешено покинуть город [204, 261].

Чухурсадское беглярбекство свыше 10 лет оставалось под властью османов. На оккупированных землях Азербайджана османы ввели свою систему административного управления. Они разделили эялеты (провинции) на санджаки (уезды), а их, в свою очередь, - на области.

Согласно «Подробному описанию» («Müfəssəl dəftər») Иреванского эялета от 1728 года, из состава Нахчыванского санджака были выведены и присоединены к Иреванскому эялету, наряду с областями Маку, Игдыр, Сюрмели, также и Зар, Забиль и Шарур. В то же время на территории Иреванского эялета были образованы области Гейча, Мазраа, Хинзирек, Гырхбулаг, Дарачичек, Садарак, а также Шораельская лива. В конце XVI века были ликвидированы области Талын, Армуш, Абник, Шарабхана, а также располагавшиеся на территории Нахчыванского санджака области Базарчай и Агджагала [6; 9].

Согласно составленному османами в 1728 году «Подробному описанию», территориально-административное устройство Иреванского эялета и Нахчыванского санджака выглядело следующим образом: Иреванский эялет – город Иреван, области Гырхбулаг, Гарби, Маку, Хинзирек, Гарни, Веди, Дарачичек, Абаран, Гейча, Мазраа, Сюрмели, Игдыр, Аралыг, Шарур, Садарак, Зереземин, а также Шораельская лива; Нахчыванский санджак – город Нахчыван, области Нахчыван, Алинджа, Шаир Мавази, Дарашахбуз, Мюльки-Арслан, Мавазийи-Хатун, Гарабаг, Гышлагат, Дарашам, Азадджиган, Шорлут, Даранюрют, Даралаяз и Сисйан [6; 9].

Близилось падение Сефевидского государства. Начиная с 1726 года, видный азербайджанский полководец Надиргулу хан, являвшийся представителем племени Афшар, постепенно взял в свои руки руководство регулярными войсками Сефевидского государства. В 1730 году он освободил Исфахан от афганцев и изгнал их из страны. Вслед за этим он добился ухода русских войск из прикаспийских территорий. В результате, возникли благоприятные возможности для ведения войны в одном направлении – против османов.

Надиргулу хан начал военную кампанию против Османской империи с юга Азербайджана. В начале 1731 года он освободил города Марагу, Тебриз и Ардебиль. Однако в момент, когда Надиргулу хан готовился к наступлению в направлении Нахчывана и Иревана, в Хорасане началось восстание против центральной власти. В связи с этим Надиргулу хан вынужден был приостановить войну против османских войск и совершить поход в Хорасан. Воспользовавшись этим, сефевидский шах Тахмасиб II, желая восстановить свое влияние в народе, особенно среди армии, повел сефевидские войска в Иреван и Нахчыван [219; 116; 115, 19]. Однако в первом же столкновении с османскими войсками шах потерпел поражение и вынужден был пойти на подписание нового неблагоприятного для Сефевидов мирного договора. Согласно заключенному 16 января 1732 года между Сефевидским государством и Османской империей Кирманшахскому мирному договору, Иреван и Нахчыван, наряду с другими южными областями Азербайджана, остались в составе Османской империи.

Однако Надиргулу хан, возвратившись с победой из Хорасанского похода, не принял условия нового договора. Опираясь на возглавляемые им войска, он в том же году сверг с трона Тахмасиба II и провозгласил шахом его сына, еще младенца Аббаса III.

Надиргулу хан взял на себя опеку над новым шахом и, тем самым, фактически сосредоточил в своих руках всю полноту власти в Сефевидском государстве [136, 106].

Возглавив страну, Надиргулу хан сразу же потребовал от Османского государства возвращения захваченных им с 1723 года сефевидских земель. Получив отрицательный ответ, Надиргулу хан возобновил военные действия против османов. Под ударами войск этого талантливого полководца военные силы османов вынуждены были отступать с территории Азербайджана. 9 июля 1735 года Надиргулу хан освободил от османских войск Гянджу. Когда очередь дошла до Иреванской крепости, османский гарнизон предпочел не вступать в бой, а занять оборону. Однако уже в скором времени османы убедились в бессмысленности дальнейшей обороны крепости и вступили в переговоры с Надиргулу ханом. В результате этих переговоров османский гарнизон без всяких потерь покинул крепость 3 октября 1735 года [203, 89].

Осознавая неизбежность дальнейших побед Надира, армянский католикос отказался от поддержки османов и переметнулся на его сторону.

В 1736 году Надиргулу хан официально отстранил от власти до сих пор формально считавшегося шахом последнего представителя династии Сефевидов, 4-летнего Аббаса III и в марте того же года добился избрания себя шахом на гурултае (съезде) в Мугани. К слову сказать, на церемонии «избрания» шахом Надира особое рвение проявил армянский католикос.

Одним из первых шагов Надира шаха была реформа административного управления. Он ликвидировал прежнее территориально-административное деление на исторических землях Азербайджана. Взамен четырех беглярбекств - Ширванского,



Гарабагского, Азербайджанского и Чухурсадского - была образована единая область Азербайджан с центром в городе Тебризе. Таким образом, Надир шах объединил все азербайджанские земли в рамках единой административной области. Управление новой областью он возложил на своего брата Ибрагим хана.

Армянский католикос Абраам Кретацци, присутствовавший на Муганском гурултае, «избравшем» Надира шахом, и с особенным рвением поддержавший кандидатуру афшарского полководца, писал в своих воспоминаниях, что Надир шах, назначив своего брата главой и сардаром (командующим войсками) именуемого Азербайджаном Атрпатакана, поручил ему управление Нахчываном, Иреваном, всей областью Арарат (регион Чухурсада – *ред.*) и Грузией, объявил его беглярбеком среди всех остальных ханов и самодержцем [23, 244].

Интересно, что Абраам Кретацци, описывая свои переговоры с Надир шахом Афшаром, передает их на азербайджанском языке, хоть и армянскими буквами [23, 198, 199, 214, 215, 220, 244, 250 и др.]. Из этого факта следует, что в образованной Надир шахом огромной империи азербайджанский тюркский язык был не только народным разговорным языком, но и языком официальных переговоров. Употребление Абраамом Кретацци азербайджанского тюркского языка убедительно доказывает, что этот язык был важным средством общения на пространстве империи Надира шаха.

В канун Муганского гурултая Надир назначил ханом Иревана и беглярбеком всего региона одного из ближайших к себе лиц – Пир Махмуд хана [23, 245].

Если победы, достигнутые в войне с иноземными захватчиками, способствовали росту авторитета Надира шаха в армии и во всей стране, то проводившаяся им подготовка к новым войнам и связанный с нею неуклонный рост налогов, взимавшихся с

населения городов и деревень, привели к значительному нарастанию народного недовольства. Страну охватили волнения. В таких условиях азербайджанцы стали стремиться к отделению от империи Надир шаха и восстановлению своей государственности. Освободительное движение нарастало на фоне все большего ухудшения положения народа, неурожаев и голода [115, 24-25, 51]. По этой причине Надир шаху не удалось подавить восстания, направленные против его власти, и стабилизировать ситуацию в стране.

В ночь с 19 на 20 июня 1747 года Надир шах был убит дворцовой знатью [203, 261]. Известие о его смерти вызвало еще большие беспорядки на территории империи. Значительно усилилось освободительное движение в Азербайджане. На землях Азербайджана одно за другим стали образовываться независимые государства – ханства и султанства.

После убийства Надир шаха население Иревана поднялось на восстание, которое возглавил Мехди хан. Он провозгласил себя независимым правителем [115, 52]. Однако территория образовавшегося Иреванского ханства не включила в себя все земли бывшего Чухурсадского беглярбекства. Одна их часть в результате прежних административных реформ вошла в состав Нахчыванского и других ханств.

Иреванское ханство стало одним из более 20 независимых государственных образований, возникших в середине XVIII века на территории Азербайджана в результате продолжительного народно-освободительного движения. Основатель независимого Иреванского ханства Мехди хан Гасымлы\* (Афшар) [221, 93], как и другие азербайджанские ханы, стремился проводить политику

---

\*Персоязычный источник относит Мехди хана к афшарскому роду Гасымлы и сообщает о назначении его правителем Иревана еще при жизни Надир шаха [см.: 221, 93-94].

расширения территории своего ханства. С этой целью он в 1748 году напал на Урмийское ханство, правитель которого, Фатали хан Афшар, потерпев поражение, вынужден был уступить некоторые территории своего государства Мехди хану [221, 93-94; 112, 111]. Однако правление Мехди хана продлилось недолго. В 1748 году его сменил Мухаммед Гусейн хан Гярайлы [221, 94, 97-98].

Вскоре урмийский хан Фатали хан Афшар, решив восстановить свое влияние в регионе, вступил в союз с афганцем Азад ханом. Их объединенные войска перешли в наступление в направлении Иревана. В 1751 году они разгромили войска грузинского правителя Ираклия II, захватившего Иреванскую крепость, якобы, под предлогом защиты иреванского хана. В официальных документах периода, последовавшего после победы Азад хана над Ираклием II, подчеркивается, что представитель Азад хана Халил хан Узбек\* [105, 136, 194] начал управлять Иреванским ханством с 1752 года [82, 5]. Ныне покойный профессор Ф.Алиев также считал, что представитель Азад хана Халил хан Узбек какое-то время управлял Иреванским ханством [115, 55]. Однако А.А.Бакиханов в своем труде «Гюлистан-Ирам», рассказывая о событиях 1752 года, упоминает в качестве иреванского хана представителя местного племени Гаджар Гусейнали хана\*\* [39, 156]. Вполне возможно, представитель Азад хана Халил хан Узбек лишь отвечал за делопроизводство в Иреванском ханстве.

---

\* В источнике того периода – «Джамбре» отмечается, что католикосы Учкилсе в 1750-1751, 1752-1753, 1754-1755 годах получали от Азад хана и его представителя Халил хана распоряжение о маафе (освобождении от податей и повинностей) своих поместий [см.: 105, 136, 149].

\*\* Допуская ошибочность упоминания А.А.Бакихановым имени Гусейнали хана Гаджара вместо Гасанали хана Гаджара, следует отметить невозможность того, чтобы автор ошибся в неупоминании имени Халил хана Узбека. А согласно «Джамбру», уже в официальных документах 1755 года упоминается имя Гасанали хана Гаджара [см.: 105, 136].

Источники подтверждают, что уже в 1755 году власть в Иреванском ханстве принадлежала представителю местной династии Гаджаров\* Гасанали хану Гаджару [105, 136; 95, 161; 82, 5]. Гасанали хан Гаджар еще при Надир шахе являлся иреванским ханом (правителем – *ред.*). Ему, наказанному шахом, выкололи оба глаза [105, 231]. Повторный приход Гасанали хана к власти говорит о большом влиянии среди населения Иревана древнего племени Агджагоюнлу Гаджар\*\*. Согласно И.Шопену, с началом правления Гасанали хана Гаджара власть в Иреванском ханстве стала носить наследственный характер [95, 161]. После Гасанали хана к власти в ханстве пришел его брат Гусейнали хан Гаджар [105, 137, 232; 95, 163; 82, 5]. В первоисточнике Гусейнали хан Гаджар упоминается в качестве иреванского хана, начиная с 1759-1760 годов [105, 137]. 9 ноября 1783 года Гусейнали хан Гаджар скончался, и ханский престол занял его старший сын, 15-летний Гуламали хан Гаджар [95, 164; 37, 267; 150, 40]. Однако правление Гуламали хана продлилось недолго. В 1784 году он

---

\*Древний азербайджано-тюркский род Гаджаров является по своему происхождению ветвью оймака Шам Баяты огузского племени Баят. Эта ветвь, наряду с оймаками Йиве, Агджалы, Агджагоюнлу, и образовала племя Гаджаров. Некоторые исследователи связывают Гаджаров с Агаджаритами (Ağacərilər), поселившимися в 465 году в Азербайджане, упоминаемыми в византийских источниках как одна из правящих групп гуннских племен и родственными хазарам и булгарам. В Азербайджане Агаджариты впоследствии были названы Гаджарами и поселились в области Халхал. Как указывает З.В.Тоган, в Петербургском экземпляре «Джами ат-таварих» Рашидадина содержится примечание относительно Агаджаритов, согласно которому имя Агаджари приняло в произношении тюрков форму Гаджар; Хулаку хан использовал гаджаров, являвшихся древними жителями Азербайджана, в военных походах в Сирию и против исмаилитов Аламута. Согласно Мирза Бале, с этим фактом связано и то, что Гаджары распространились из Азербайджана в Анатолию и Сирию, а также в близлежащие к Аламуту области Астрабада [см.: 209, 137-147].

\*\* Проживавшие в регионе Чухурсад древние племена Гаджаров упоминаются в источниках и как Гаджары Агджагоюнлу [196, 186-187]. Происхождение иреванских ханов из племени Гаджаров подтверждают и другие исследования [82, 5; 39, 185; 200, 8]. Начиная с XVII века, Гаджары Агджагоюнлу стали играть важную роль в управлении Чухурсадским беглярбекством. После убийства Надир шаха представители Гаджаров Агджагоюнлу оказались во главе независимого Иреванского ханства, равно как и других азербайджанских ханств [см.: приложение 2 в конце главы].

был убит и на престол вступил 12-летний сын Гусейнали хана Мухаммед Гусейн хан Гаджар\* [95, 164; 166, 205; 115, 70-71; см.: рисунок 5 в конце главы].

В 1797 году Ага Мухаммед шах, арестовав иреванского хана Мухаммед Гусейн хана Гаджара за связь с русскими войсками, отправил его в Тегеран [95, 164; 115, 84]. Согласно П.Г.Буткову, в тот момент, когда иреванский хан Мухаммед Гусейн хан Гаджар прибыл к Ага Мухаммед шаху для выражения покорности, шах, несмотря на родственные связи между ними, арестовал хана и отправил его вместе с семьей в Газвин [41, II, 428]. Ага Мухаммед шах привел к власти в Иреванском ханстве своего брата Алигулу хана Гаджара [95, 164; 41, II, 426; 200, 9]. Однако население Иревана поднялось на восстание против Алигулу хана из-за резкого повышения им налогов и свергло его с трона [41, II, 431; 214, 185]. Дж.Борнотьян, представляя эти события совершенно иным образом, пишет, что Алигулу хан Гаджар сразу после смерти своего брата Ага Мухаммед шаха (1797) поспешил в Тегеран для занятия шахского престола. Воспользовавшись сложившейся ситуацией, макинский правитель Гасан хан захватил власть в Иреванском ханстве и потребовал от народа выплаты обременительных податей [214, 185; 200, 9].

После убийства Ага Мухаммед шаха Гаджара к власти пришел его наследник Фатали шах Гаджар (1797-1834). Он освободил из-под ареста иреванского хана Мухаммед Гусейн хана Гаджара [115,

\*В источнике полное имя хана упоминается как Мухаммед Гусейн хан [60, 6]. В западной литературе содержатся интересные сведения о Мухаммед Гусейн хане Гаджаре. Г.Буссе (H.Busse), рассказывая о состоявшемся в 1796 году походе В Зубова в Азербайджан, представляет Мухаммед Гусейн хана как Зиядоглу [99, 67]. В другой части источника Мухаммед Гусейн хан Гаджар представлен как Гоюнлу [99, 107, 108, 109]. Упоминается также его прозвище Губа («Dodaq»), связанное с тем, что у него были крупные губы [99, 109]. А Дж.Борнотьян относит Мухаммед Гусейн хана к гаджарскому роду Гоюнлу (Агджагоюнлу – *ред.*) и называет его родственником по материнской линии Ага Мухаммед хана Гаджара [200, 8]. П.Г.Бутков отмечает восшествие Мухаммед Гусейн хана Гаджара на иреванский престол в 1785 году [41, II, 177], а другой источник называет в качестве этой даты 1779 год [82, 5]. Однако с учетом того, что Мухаммед Гусейн хан Гаджар пришел к власти сразу после убийства своего сводного брата Гуламали хана, приведенный в данной книге вариант 1784 года представляется более точным.

85]. Вернувшись на родину после трехмесячного отлучения от иреванского престола, Мухаммед Гусейн хан Гаджар восстановил свою власть в ханстве [200, 9]. Однако вопреки ожиданиям Фатали шаха Гаджара, Мухаммед Гусейн хан не захотел быть в зависимом от него положении. Поэтому спустя некоторое время, в июне 1805 года, сын шаха Аббас Мирза арестовал Мухаммед Гусейн хана и отправил его в Иран [26, док. 1256, с. 626; 188, 113]. Согласно одним сведениям, Мухаммед Гусейн хан был отстранен от должности из-за своего «двуличного поведения» [95, 167], а по другим – вследствие своих тесных связей с Османским государством (в этот период отношения Гаджарского Ирана с османами существенно испортились) [200, 14-15]. В действительности же, иранского правителя Фатали шаха Гаджара и принца Аббаса Мирзу не устраивало стремление Мухаммед Гусейн хана Гаджара проводить независимую политику (подробнее об этом говорится в главе 5 – *ред.*). Они всегда искали повод для того, чтобы отстранить Мухаммед Гусейн хана от власти в Иреване, и, в конце концов, добились своего.

Согласно некоторым сведениям, Мухаммед Гусейн хана в 1805 году сменил Пиргулу хан Гаджар [95, 167; 200, 14-15]. Однако в действительности после правления Мухаммед Гусейн хана (летом 1805 года) власть в Иреванском ханстве перешла к Мехдигулу хану Гаджару\* [26, док. 1256, с.626; 82, 5; 200, 14-15]. А Пиргулу хан Гаджар на самом деле являлся не иреванским ханом, а военачальником города Иреван. Автор «Гарабагнаме» Мир Мехди Хазани подтверждает смену Мухаммед Гусейн хана Гаджара Мехдигулу ханом Гаджаром и представляет Пиргулу Гаджара как полководца [8, II, 156]. Хотя в другом источнике [98, 222] отмечается, что Мехдигулу хан управлял Иреванским ханством еще ранее, с 1804 года, это представляется нереальным. В источниках находит свое подтверждение тот факт, что власть в Иреванском ханстве до июня 1805 года принадлежала Мухаммед Гусейн хану Гаджару.

\* В некоторых источниках утверждается, что Мехдигулу хан был представителем рода Девели [см.: 98, 193]. Мехдигулу хан был одним из выдающихся полководцев Фатали шаха. Впоследствии он проявил недюжинную храбрость в войнах с Россией [см.: 127, 30].

В августе 1806 года иреванцы восстали против Мехдигулу хана, установившего разорившие народ тяжелые подати [26, док. 1256, с.626-627]. Тогда же Мехдигулу хана Гаджара сменил марагинский хан Ахмед хан [82, 5; 74, 368-369]. Он прибыл в Иреван из Тебриза во главе большого пешего и конного войска. Хотя Ахмед хан завоевал расположение народа, его правление в Иреване продлилось около трех месяцев. В Иреване началась эпидемия, сам хан заболел и не мог полноценно исполнять государственные обязанности. Принц Аббас Мирза был очень разочарован этим событием, поскольку Ахмед хан был одним из близких к нему людей [98, 285-286]. 17 октября 1806 года Ахмед хан Марагинский умер. На иреванский престол вернулся удаленный от ханской власти по требованию Фатали шаха Мухаммед Гусейн хан Гаджар [см.: 27, док. 792, с.421], однако он не смог продолжить свое правление.

Спустя некоторое время местная власть в Иреванском ханстве\* вновь окрепла, и на престол вступил последний правитель Иреванского ханства Гусейнгулу хан Гаджар (Гоюнлу)\*\* [см.: 27, док. 129, с.69-70; док. 424, с.232; 95, 167; 82, 5; 200, 16-17]. Фатали шах дал новому иреванскому хану Гусейнгулу хану Гаджару титул «сардара», то есть командующего всех военных сил на левобережье реки Араз [200, 17]. Наряду с тем, что назначенному иреванским сардаром Гусейнгулу хану Гаджару была подчинена вся военная и гражданская власть в области, он также был обеспечен многочисленным пешим и конным войском [98, 295]. Поэтому последний иреванский хан Гусейнгулу хан Гаджар упоминается в источниках того периода как «иреванский сардар». Брат Гусейнгулу хан

\*Дж. Борнотьян подчеркивает, что отец Гусейнгулу хана Гаджара в XVIII веке был иреванским ханом [см.: 200, 17-18]. Этот факт в лишний раз подтверждает существенную роль Гаджаров в истории Иреванского ханства.

\*\*Гусейнгулу хан Гаджар, являвшийся представителем гаджарского рода Гоюнлу (Агджагоюнлу – ред.) прежде был главой знати при дворе Фатали шаха. Он помог последнему укрепиться у власти после убийства Ага Мухаммед шаха Гаджара. Гусейнгулу хан в 1800-1802 годах являлся начальником охраны дороги, ведущей в столицу, город Газвин и за проявленную смелость был прозван «Газвини». В 1802 году он был послан в Хорасан на подавление выступления афшаров и в течение пяти лет управлял этой областью [см.: 200, 17-18].

Гаджара Гасан хан Гаджар, носивший почетное имя «Предводитель львов»\*, был ближайшим соратником иреванского хана в борьбе против российских завоевателей [см.: 8, II, 63; 177, 515; 127, 96; 200, 18].

Таким образом, первоисточники подтверждают, что Иреванское ханство – азербайджанское государство, существовавшее с 1747 по 1827 год, - управлялось в основном представителями азербайджано-тюркского племени Гаджар. Они возглавили борьбу своего народа за свободу и независимость Иреванского ханства.

---

\*Некоторые авторы, представляя означенное «baş» («предводитель», «глава») персидское слово «səg» как «sağı» («желтый», «золотой»), утверждают, что Гасан хан Гаджар носил титул «Sağı Aslan» [см.: 8, II, 63; 127, 96; 200, 18]. Однако в других источниках того периода это почетное имя совершенно верно приводится как «Aslanlar başı» («Предводитель львов») [см.: 59, 62; 177, 515].



ПРИЛОЖЕНИЕ №1

Эмиры и беглярбеки, управлявшие Чухурсадской (Иреванской)  
областью Азербайджана:

Эмир Саад (с конца XIV века по 1410 год)  
Пир Гусейн (1410-1413)  
Пир Ягуб (Пир Гусейн оглу) (1420-ые годы)  
Абдул (Пир Гусейн оглу) (1440-ые годы)  
Ягуб бек (1440-ые годы)  
Гасанали Гарагоюнлу (1460-ые годы)  
Див Султан Румлу (с 1515 года)  
Гусейн хан Султан Румлу (с 1550 года)  
Шахгулу Султан Устаджлы (1550-1575)  
Мухаммед хан Тохмаг Устаджлы (1576-1583)  
Хыдыр паша (1583)  
Леле паша (1577)  
Мухаммед Шариф паша (до 1604 года)  
Эмиргюнэ хан Гаджар (1604/5-1625)  
Тахмасибгулу хан Гаджар (1625-1635)  
Ферхад паша (1635)  
Калбалы хан (1636-1639)  
Чагата Кетюк Мухаммед хан\* (1639/40-1648)  
Хосров хан\*\* (1648-1652/53)  
Мухаммедгулу хан Леле бек (1652/53-1659/60)  
Наджафгулу хан (1659/60-1663)  
Аббасгулу хан Гаджар (сын Эмиргюнэ хана Гаджара) (1663-1666)  
Сафи хан (Алхас Мирза)\*\*\* (1666/67-1674)  
Сарыхан бек (1674-1675)

---

\* В «Джамбре» - источнике XVIII века, упоминается как Кетюк Ахмед хан [105,156], а в источнике периода, в котором проживал этот государственный деятель, его имя приводится как Чагата Кетюк Мухаммед хан. При этом отмечается, что он участвовал на начальном этапе переговоров по заключению Гасри-Ширинского мирного договора (1639) между Сефевидами и османами [66,129].

\*\* В источнике указывается грузинское происхождение этого деятеля [66,140].

\*\*\* В некоторых источниках отмечается, что он являлся лезгином [105, 156; 82, 4]. Закария Айлисли (Закария Акулисский) упоминает его как Сафигулу хана Теймура Гайбека [104, 63], а в другом месте своего труда – как Сафигулу хана Алхаса Мирзу [104, 80, 84, 88].

Сафигулу хан\*\*\*\* (1675-1679)  
Зал хан\*\*\*\*\* (1679-1688)  
Мургузагулу хан\*\*\*\*\* (1688-1691)  
Мухаммедгулу хан (1691-1694)  
Зохраб хан (1694-1699)  
Фарзали (Фатали) хан Гаджар (1699-1705)  
Абдул Мухаммед хан (1705-1709)  
Мехрали хан (1709-1719)  
Аллахгулу хан (1719-1725)  
Реджеб паша (1725-1728)  
Ибрагим паша и Мустафа паша (1728-1734)  
Али паша дафтардар (1734)  
Гаджи Гусейн паша (1734)  
Мухаммедгулу хан (1735)  
Пир Мухаммед хан (1736)

---

\*\*\*\* В «Джамбре» указывается его грузинское происхождение [105, 156]. Однако в других источниках того периода отмечается, что Сафигулу хан был сыном Рустам хана Тебризского [66, 182; 104, 102]. Этот факт подтверждает и русскоязычный источник XIX века [82, 4].

\*\*\*\*\* Указывается, что он был грузином [82, 4]. В источнике того времени, в котором жил Зал хан, отмечается, что он являлся зятем Аббасгулу хана Гаджара [66, 195].

\*\*\*\*\* Муртузагулу хан был сыном Мухаммедрзы хана Нахчыванского [66, 224; 82, 4].

**Источники:**

Ջաֆարիա Ազուլեցի, Օրագրութիւն: Երեւան, 1938: [Закарий Акулиссский. Дневник. Ереван, 1938].  
Канакерци З. Хроника. Москва, 1969.

Արակ Դավրիճի. Կնիգա Իստորիյ (перевод с армянского, предисловие и комментарий Л.А.Ханларян). Москва, 1973.

Սիմեոն Երեւանցիոյ: Ջամբր: Փիրք, որ կոչի յիստորան արձանացուցիչ, հայելի և պարունակող բնավից որոշութեանց Սրբոյ Արողոյս, և իւրոյ զքնակայից վաճորէիցն: Վաղարշապատ: ՌՁԻԳ: [Симеон Ереванци. Джамбр. Памятная книга зеркало и сборник всех обстоятельств Святого престола Эчмиадзина и окрестных местностей. Вагаршапад, 1873].

СМОМПК, вып. I. Тифлис, 1881.

ПРИЛОЖЕНИЕ №2

Иреванские ханы:

Мехди хан Гасымлы (Афшар)\* (1747-1748)

Мухаммед Гусейн хан Гярайлы\*\* (1748-1751)

Халил хан Озбек\*\*\* (1751-1755)

Гасанали хан Гаджар (1755-1759)

Гусейнали хан Гаджар (брат Гасанали хана Гаджара) (1759/60\*\*\*\*-1783, ноябрь)

Гуламали хан Гаджар (сын Гусейнали хана Гаджара) (1783-1784, лето\*\*\*\*\*)

Мухаммед Гусейн хан Гаджар (сын Гусейнали хана Гаджара) (1784-1805, июнь\*\*\*\*\*)

Алигулу хан Гаджар (брат Ага Мухаммед шаха Гаджара) (1797, июнь)

Гасан хан Макинский (после убийства Ага Мухаммед шаха воспользовался смутой и захватил власть в Иреванском ханстве) (1797, лето)

Мехдигулу хан Гаджар (1805, лето – 1806, август)

Ахмед хан Марагинский (1806, август-октябрь)

Гусейнгулу хан Гаджар (Гоюнлу) (его отец был иреванским ханом)\*\*\*\*\* (1806, декабрь\*\*\*\*\* - 1827, октябрь)

\* Персоязычные источники относят Мехди хана к афшарскому роду Гасымлы [см.: 221, 93].

\*\* Персоязычные источники подчеркивают, что после Мехди хана Афшара у власти находился местный деятель Мухаммед хан Гярайлы [см.: 221, 93].

\*\*\* Относительно того, что Халил хан Озбек являлся иреванским ханом, существует недостаточное количество сведений [для дополнительной информации см.: глава 1, с. 52].

\*\*\*\* Хотя в одном из источников отмечается, что Гусейнали хан Гаджар пришел к власти в Иреванском ханстве в 1764 году [82, 5], в другом источнике того периода – «Джамбре», правление Гусейнали хана отсчитывается с 1759-1760 годов [105, 137].

\*\*\*\*\* Сын Гусейнали хана Гуламали хан Гаджар находился у власти всего 8 месяцев.

\*\*\*\*\* Во время правления Мухаммед Гусейн хана Гаджара был трехмесячный отрезок в 1797 году, когда он фактически лишился власти [для дополнительной информации см.: глава 1, с. 53-54].

\*\*\*\*\* Согласно Дж.Борнотьяну, в XVIII веке отец Гусейнгулу хана Гаджара Мухаммед хан Гаджар был иреванским ханом [см.: 200, 17].

\*\*\*\*\* Дж.Борнотьян неверно указывает в качестве времени прихода к власти Гусейнгулу хаан Гаджара 1807 год. Из документа, датированного 10 декабря 1806 года, следует, что Гусейнгулу хан Гаджар в тот момент уже являлся иреванским ханом [см.: 27, док. 129, с. 69-70].

**Источники:**

Qarabağnamələr. I kitab. Bakı, 1989.

Qarabağnamələr, II kitab. Bakı, 1991.

АКАК, т. II. Тифлис, 1868.

АКАК, т. III. Тифлис, 1869.

Бакиханов А.А. Гюлистан-Ирам. Баку, 1991.

СМОМПК, вып. I. Тифлис, 1881.

Шопен И.И. Исторический памятник состояния армянской области в эпоху ее присоединения к Российской империи. СПб., 1852.

Brydges H.J. The dynasty of the Kajars, translated from original Persian manuscript. New York, Arno Press, 1973.

Bournoutian G.A. The khanate of Erevan under Qajar rule 1795-1828, Mazda Publishers in association with Bibliotheca Persica. Costa Mesa, California and New York, 1992.

میرزا رشید. تاریخ افشار. تهران ۱۳۲۹. [Mirzə Rəşid. Tarixə-Əfşar. Tehran, 1329].

Միմեթովե Երեւանցիոյ: Ջամբր: Գիրք, որ կոչի յիսախարան արձանացոցից, հայելի և պարունակող բնավից որպիսութեանց Սրբոյ Արոտոյս, և իւրոյ սրջակայից վանօրէիցն: Վաղարշապատ: ԹշկԳ: [Симеон Ереванци. Джамбр. Памятная книга зеркало и сборник всех обстоятельств Святого престола Эчмиадзина и окрестных местностей. Вагаршапад, 1873].

**ИРЕВАНСКОЕ ХАНСТВО**  
РОССИЙСКОЕ ЗАВОЕВАНИЕ И ПЕРЕСЕЛЕНИЕ АРМЯН  
НА ЗЕМЛИ СЕВЕРНОГО АЗЕРБАЙДЖАНА



Рисунок 1.

Эмир Гасан Саидли принимает посла зарубежной страны (XIII век).  
**Источник:** Очерки по истории Армении. Сб. статей. М., 1939, с. 101.

**ИРЕВАНСКОЕ ХАНСТВО**  
РОССИЙСКОЕ ЗАВОЕВАНИЕ И ПЕРЕСЕЛЕНИЕ АРМЯН  
НА ЗЕМЛИ СЕВЕРНОГО АЗЕРБАЙДЖАНА



Рисунок 2.

Эмир Гасан Саидли на охоте (XVIII век).\*

*Источник:* Очерки по истории Армении. Сб. статей. М., 1939, с. 102.

\* Армянские буквы на памятнике приделаны позднее.

**ИРЕВАНСКОЕ ХАНСТВО**  
РОССИЙСКОЕ ЗАВОЕВАНИЕ И ПЕРЕСЕЛЕНИЕ АРМЯН  
НА ЗЕМЛИ СЕВЕРНОГО АЗЕРБАЙДЖАНА



Рисунок 3. Фигура овна\* (средние века).

\* Многочисленные скульптуры овнов, созданные на протяжении веков азербайджанцами на территории Иреванского ханства (ныне – Республики Армения), были уничтожены армянскими вандалами.



Рисунок 4. Надгробный памятник\* (средние века).

\* Азербайджанские кладбища и надгробные памятники на территории Иреванского ханства (ныне – Республики Армения) уничтожены армянскими вандалами.

**ИРЕВАНСКОЕ ХАНСТВО**  
РОССИЙСКОЕ ЗАВОЕВАНИЕ И ПЕРЕСЕЛЕНИЕ АРМЯН  
НА ЗЕМЛИ СЕВЕРНОГО АЗЕРБАЙДЖАНА




Рисунок 5.  
Мухаммед Гусейн хан Гаджар  
(1784-1805).

*Источник:* Г.Алишан. Айрарат (на армянском языке).  
Венеция, 1890, с. 308.



ИРЕВАНСКОЕ ХАНСТВО  
РОССИЙСКОЕ ЗАВОЕВАНИЕ И ПЕРЕСЕЛЕНИЕ АРМЯН  
НА ЗЕМЛИ СЕВЕРНОГО АЗЕРБАЙДЖАНА



Рисунок 6.

Азербайджанские (Сефевидские) деньги, печатавшиеся в городе Иреване.  
[http://ru.wikipedia.org/wiki/Файл: Iravan-copper/jpg](http://ru.wikipedia.org/wiki/Файл:Iravan-copper/jpg)

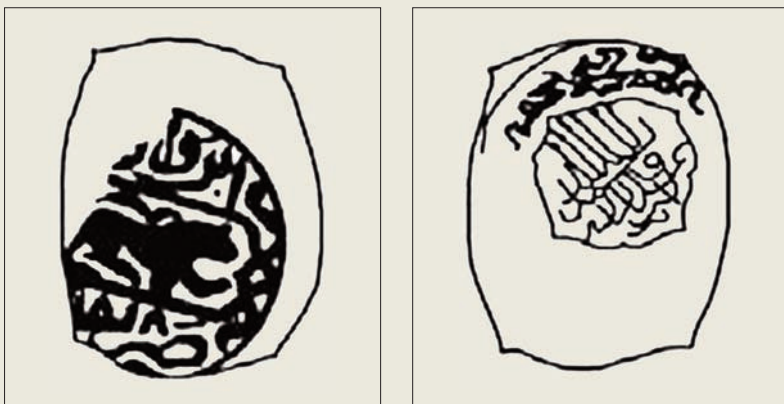


Рисунок 7.

Азербайджанские (Сефевидские) деньги, печатавшиеся в городе Иреване.  
**Источник:** Государственный музей изобразительных искусств имени А.С.Пушкина. Тринадцатая Всероссийская нумизматическая конференция. Москва, 11-15 апреля 2005 г. Тезисы докладов и сообщений. Москва, 2005, с. 70-71. [www.museum.ru/GMII/tezisi.pdf](http://www.museum.ru/GMII/tezisi.pdf)

**ИРЕВАНСКОЕ ХАНСТВО**  
РОССИЙСКОЕ ЗАВОЕВАНИЕ И ПЕРЕСЕЛЕНИЕ АРМЯН  
НА ЗЕМЛИ СЕВЕРНОГО АЗЕРБАЙДЖАНА



<http://www.rustypennies.com/catalog/pix/ba044a.jpg>



<http://www.rustypennies.com/catalog/pix/ba053.jpg>



<http://www.rustypennies.com/catalog/pix/ba047.jpg>



<http://www.rustypennies.com/catalog/pix/ba054.jpg>



<http://www.rustypennies.com/catalog/pix/ba049.jpg>



<http://www.rustypennies.com/catalog/pix/ba055.jpg>



<http://www.rustypennies.com/catalog/pix/bi051.jpg>



<http://www.rustypennies.com/catalog/pix/ba056.jpg>



<http://www.rustypennies.com/catalog/pix/ba059.jpg>



<http://www.rustypennies.com/catalog/pix/ba058.jpg>

Рисунок 8. Азербайджанские (Сефевидские) деньги, находившиеся в обращении в Иреванской области и Иреванском ханстве.

**ИРЕВАНСКОЕ ХАНСТВО**  
РОССИЙСКОЕ ЗАВОЕВАНИЕ И ПЕРЕСЕЛЕНИЕ АРМЯН  
НА ЗЕМЛИ СЕВЕРНОГО АЗЕРБАЙДЖАНА



<http://www.rustypennies.com/catalog/pix/ba060.jpg>



<http://www.rustypennies.com/catalog/pix/ba063.jpg>



<http://www.rustypennies.com/catalog/pix/ba064.jpg>



<http://www.rustypennies.com/catalog/pix/ba067.jpg>



<http://www.rustypennies.com/catalog/pix/ba070.jpg>



<http://www.rustypennies.com/catalog/pix/ba071.jpg>



<http://www.rustypennies.com/catalog/pix/bh001.jpg>



[http://ru.wikipedia.org/wiki/Файл:Iravan\\_1144\\_AbbasIII.jpg](http://ru.wikipedia.org/wiki/Файл:Iravan_1144_AbbasIII.jpg)

Рисунок 9.  
Азербайджанские (Сефевидские) деньги, находившиеся в обращении  
в Иреванской области и Иреванском ханстве.

# 2

## Население ханства

**П**еренесение армянского католикосата в Северо-Западный Азербайджан и начало расселения армян в области Учкилсе. Территория Иреванского ханства, являющаяся неотъемлемой исторической землей Азербайджана, с древнейших времен была одним из регионов проживания азербайджанских тюрков. С этим краем связаны славные страницы истории азербайджанского народа. Появление армян на данной территории, исключая григорианских миссионеров, началось после перенесения армянского католикосата из Киликии в город Учкилсе азербайджанского государства Гарагоюнлу [34, 326-327; 105, 119]. Это отчетливо подтверждают хранящиеся в Матенадаране документы, свидетельствующие о приобретении католикосатами Учкилсе, втершимися в доверие к азербайджанским правителям, различных селений, земель и другого имущества [см.: таблицу 1 в конце главы].

В частности, документ, датированный 1687 годом, весьма красноречиво указывает на то, какими именно путями армянам удавалось присваивать азербайджанские земли: «...купил, либо захватил, либо освободил, дав взятку, либо получил в качестве пожалования, или же завоевал силой» [51, 28]. Армянский автор отмечает, что подобным образом в XV-XVIII веках формировалась земельная собственность армянской церкви и армянских светских феодалов [51, 28].

Необходимо заметить, что до перенесения центра армянского католикосата в область Иревана (Чухурсада) в 1441 году здесь не было ни одного селения или земельного владения, которое принадлежало бы армянам. Даже Учкилсе (Валаршабад\*), где расположился армянский католикосат, различными путями и поэтапно, начиная с 1443 года, было отобрано у азербайджанских тюрков. Например, назначенный католикосом Учкилсе в 1443 году Григор Макинский (Макулу), с согласия правителя азербайджанского государства Гарагоюнлу Джаханшаха, купил за 8

---

\* Топоним «Валаршабад», не имеющий никакого толкования на армянском языке, связан с именем Валар шаха (194-216), сына Санатюрка (Санатрука) из династии Аршакидов (Арсаклы). Этот топоним использовался в течение длительного исторического времени, однако в армянской литературе принял искаженную форму - «Вагаршабад» («Վաղարշապատ»). Тем не менее, исторически доподлинным является факт того, что основание Валаршабада заложил именно Валар шах [см.: 95, 116; 190, 29].

тысяч 40 динаров часть селения Учкилсе (Валаршабад), которая являлась собственностью представителя известного азербайджанского рода, малолетнего Саид бека [105, 100]. Спустя три года тот же католикос приобрел у мусульманина Рустама за 90 тысяч динаров оставшуюся часть селения и вдобавок еще 6 деревень [105, 102; см.: таблицу 1 в конце главы].

Пользуясь защитой государств Гарагоюнлу, Аггоюнлу и Сефевидов, католикосы Учкилсе и их европейские покровители стремились добиться укоренения армян и умножения их численности в этом регионе Азербайджана. Так, армянский священник Г.Кигамиянц, указывая на развитие армянского «освободительного движения» с момента управления им из единого центра в лице григорианской церкви, писал, что европейские миссионеры обращались к григорианам со словами: «Если вы, также как и мы, будете вместе с папой, вы будете дороги, также как и мы, и тогда сможете добиться даже независимости». Европейцы, в целях распространения своего влияния на Восток, стали подогревать религиозные чувства армян, переселявшихся в XVI-XVII веках из Киликии в Иран (на территорию государства Сефевидов – *ред.*) [117, 3-4; 126, 33]. Первоначально армяне селились не в самом городе Иреван, а на территории католикосата Учкилсе и прилегающих к нему землях.

Армянская церковь, разбогатевшая вскоре за счет поддержки со стороны своих заграничных покровителей и христианских миссионеров, стала закупать у азербайджанских правителей все новые территории, создавать постоянные поселения для армян на исторических землях Азербайджана.

*Факторы, способствовавшие расселению армян на территории Чухурсадского (Иреванского) бегилярбекства.* Следует подчеркнуть, что самым главным фактором, способствовавшим расселению армян на территории Чухурсадского бегилярбекства, были османо-сефевидские войны XVI-XVII и первой половины XVIII веков. В периоды наступления османских войск местное население – азербайджанские турки, в связи со своей принадлежностью к шиитскому толку ислама, подвергалось насилию и

вынуждено было покинуть родные земли. Исследования, проведенные на основе первоисточников, доказывают, что в августе 1583 года, в момент, когда османская армия под командованием Ферхада паши вступила в Шораельский и Талынский магалы Иреванского беглярбекства, местное население оставило свои земли и удалилось на летние пастбища (яйлаги) в районе горы Агрыдаг [192, 346]. Пользуясь подобными ситуациями, армянская церковь за выгодную цену приобретала у османов занятые ими азербайджанские селения и размещала на них армян, прибывавших из различных областей Турции.

Широкие возможности для упрочения позиций армян, поселившихся на азербайджанских землях в Учкилсе и его окрестностях, создал сефевидский шах Аббас I (1587-1629). Согласно его указу, армяне получили значительные льготы в сфере внешнеэкономических связей Сефевидского государства. Особые привилегии были предоставлены армянской церкви\* [174, 181-182; 126, 29, 32].

Это подтверждали и сами армяне, разместившиеся в тот период в Учкилсе. Обратим внимание на следующий факт. Глава армянской общины Учкилсе писал в своем обращении шаху Аббасу II (1642-1667): «Сим покорно докладываем Вам, что многие из коренных армян этих мест проживают в престольном Исфахане и многие [из тех], что ныне живут в нашем вилайете, прибыли сюда по частям из различных вилайетов благодаря неисчерпаемой августейшей любви и заботе. И триста богомольцев его святейшества, августейшего величества – пусть сто тысяч душ подобных нам богомольцев станут жертвами священных копыт его коня, - в Учкилсе день и ночь проводят в молитвах и прожитием обязаны целиком милосердию его святейшества, августейшего величества» [73, 368-369; 126, 32; см.: документ 2 в конце главы].

\* Такая забота Сефевидских властей в отношении христианского населения, в том числе и армян, была результатом политики шаха Аббаса I, использовавшего в войнах с Османской империей огневое оружие, получаемое от западных государств, а также покровительства, оказываемого европейскими странами христианам, проживающим на мусульманском Востоке.

Одним из наиболее тяжелых для Азербайджана последствий сефевидо-османских войн XVI-XVII веков было оставление азербайджанцами своих исконных земель. Согласно сведениям «Подробного описания» («Müfəssəl dəftər») Иреванской области от 1590 года, численность тюрко-мусульманского населения Иреванской области сократилась до 67,5 % от численности всего населения края [6, 13]. А в «Пространном налоговом реестре» («İcmal dəftəri») от 1728 года приводится факт сокращения численности азербайджанцев Иреванской области уже до 61, 2 % [6, 18].

В первой половине XVIII века этот процесс развивался уже несколько иначе. Например, после освобождения Иреванской области от османов в 1735 году Надир хан переселил отсюда 300 семей в Хорасан [82, 6-7]. Между тем, католиконы Учкилсе стремились воспользоваться любой возможностью для увеличения численности армян в Иреване. Надир шах после своей коронации (1736) подарил всем азербайджанским ханам армянских пленников. В это время втершийся в доверие к шаху армянский католикос Абраам Канакирский с помощью христианских меликов и в целях увеличения численности армян на землях Азербайджана смог добиться отправки части армянских пленников из Хорасана и других мест в Иреванскую область [23, 252-255]. В результате, в этническом составе населения области стали происходить заметные изменения в пользу армян.

**Население Иреванского ханства.** Несмотря на все вышеуказанное, азербайджанские тюрки продолжали преобладать в этническом составе населения области Иреван. Это подтверждают и источники того периода. Посетивший Иреван в начале XVIII века с миссионерской целью представитель ордена иезуитов Монье пишет: «Город, в котором гораздо больше садов и виноградников, нежели домов, окружен двойными крепостными стенами. Четвертая часть города – армяне» [100, 154].

Другой француз, побывавший в Иреване в начале XVIII века, - историк и инженер Мами-Клерак не только использовал в своем



труде приведенные Монье факты, но и редактировал их. Армянский исследователь А.Иоаннисян, ссылаясь на Мами-Клерака, подчеркивает, что, «по данным источников, армяне составляли четвертую часть населения города Еревана, а азербайджанцы - большинство» [100, 153; 35, LXXVII].

Таким образом, в рассматриваемый период подавляющее большинство населения древней азербайджанской земли Чухурсад (Иреван) и города Иреван составляли азербайджанские тюрки. Это подтверждают приведенные выше армянские источники, конкретные факты, отмеченные посетившими Иреван европейскими путешественниками и миссионерами, а также упоминаемые в источниках топонимы и списки принадлежавших азербайджанцам поместий и земельной собственности [см.: документ 1, приложение 2 в конце главы].

Кроме того, в приведенном в «Журнале Надир шаха» перечне селений Иревана почти все названия 109 селений Шораеля имеют азербайджанское происхождение, из чего следует, что их население составляли азербайджанские тюрки [58, 42, 43; см.: приложение 1 в конце главы]. Топонимы, упоминаемые в «Джамбре» - источнике второй половины XVIII века, также свидетельствуют о том, что Учкилсе и прилегающие к нему земли являются историческими территориями Азербайджана, а поселившиеся здесь армяне представляют собой пришлое население [см.: таблица 1, приложение 2 в конце главы].

Английский дипломат Джеймс Морьер, посетивший Иреван в 1813 году, указывает, что население Иреванского ханства состояло из 100 тысяч человек, 25 тысяч из которых связаны с деятельностью на летних и зимних пасбищах (яйлагах и гышлагах) [102, 256]. Согласно Мухаммеду Гасану Велили, население Иреванского ханства в тот период составляло 115 тысяч человек [133, 22].

Важнейшим источником, позволяющим определить численность и этнический состав населения Иреванского ханства в конце XVIII –

начале XIX века, является камеральное описание, составленное И.И.Шопеном\* по поручению графа И.Ф.Паскевича в 1829-1832 годах, то есть сразу после завоевания ханства Россией [95].

Накануне российского завоевания общая численность всего христианского населения\*\* Иреванского ханства не превышала 20%. Этот факт признает в своих исследованиях и западный историк армянского происхождения Дж.Борнотьян, ссылающийся на труд И.Шопена [см.: 200, 59; 201, 78; 145, 121]. Затрагивая вопрос о численности армян на территории Иреванского ханства, он отмечает: «Во всяком случае, ни в один из периодов персидского правления (времени независимого Иреванского ханства – *ред.*) армянское население не составляло большинства и не было равно по численности мусульманам. Хотя исследование и показывает преобладание армян в ряде магалов, это произошло после оттока с данной территории свыше 25 000 мусульман. Так что нет ни одного доказательства, позволяющего говорить об армянском большинстве в период персидского правления» [200, 59-60].

В первоисточниках содержится много сведений о мусульманском населении\*\*\*, составлявшем более 80% общей численности жителей Иреванского ханства. В управлении Иреванским регионом большую роль играли Садли, Румлу, Устаджлы, Алпоут, Баят и другие азербайджанские племена, с древних времен населявшие область Чухурсад. Начиная же с периода правления шаха Аббаса I, ведущая роль в управлении регионом перешла к племени Агджаююнлу Гаджар, также искони проживавшему в этих краях [173, 141].

---

\* Шопен Иван Иванович (1798-1870), по происхождению немец, длительное время состоял на русской военной службе на Кавказе. По поручению царского наместника И.Ф.Паскевича составил камеральное описание региона. Этот труд, опубликованный самим И.И.Шопеном в 1852 году, является незаменимым источником в изучении демографического положения и этнического состава населения Иреванского ханства накануне и после российского завоевания. Более подробно об этом говорится в главе 9.

\*\* В целях искусственного завышения численности армян на территории Иреванского ханства, большинство армянских авторов представляет в своих трудах за армян всех живущих в регионе христиан (например, грузин, айсоров, цыган, курдов-христиан) и иудеев. Тем самым, эти авторы осознанно фальсифицируют историю Иреванского региона. Например, за армян, проживавших в городе Иреван, выдаются 100 богатых семей цыган-христиан [38, 12].

\*\*\* Под «мусульманским населением» в источниках имеются в виду азербайджанские тюрки и переселенные в регион османамы в период сефевидо-османских войн курды-мусульмане.

Согласно И.Шопену, на территории Иреванского ханства проживали различающиеся по своей численности азербайджано-тюркские племена: Гарапапаг (5000 человек), Айрумлу (3000), а также каждое численностью в более 1000 человек племена Беюк Чобангара, Садли, Сейидли-Ахсаглы (Агсагаллы – *ред.*), Муганлы, гаджарские оймаки Шахдилли\* и Садаракли, Джалали и др. [95, 535-538; см.: таблица 2]. Следует учитывать, что «Описание» было составлено после российского завоевания, когда значительная часть племен Гарапапаг, Айрумлу и других уже покинула территорию Иреванского региона.

И.Шопен сообщает, что накануне российского завоевания на территории Иреванского ханства проживало 49.875 мусульман (азербайджанских тюрков – *ред.*), 324 курдов, 20.073 армян [95, 635-642]. Эти факты обязательно нужно учитывать при определении численности мусульманского (азербайджанского) населения Иреванского ханства и его соотношения с представителями других проживавших здесь народов. Из 521 селения, существовавшего в Иреванском ханстве, в 153-х не отмечено проживание мусульманского (азербайджанского) населения [200, 38]. Вне всяких сомнений, азербайджанское население этих деревень либо было уничтожено в ходе военных действий, либо вынужденно покинуло территорию ханства после российского завоевания. Если принять во внимание, что каждое из этих деревень в среднем состояло из 25 семей и в каждой семье было минимум 5 человек\*\*, то можно предположить, что в этих селениях проживало по меньшей мере 19.125 человек.

Согласно И.Шопену, в Иреванском ханстве было 521 населенных пунктов и 310 покинутых деревень\*\*\* [95, 509-517]. Если принять во внимание, что каждое из этих деревень в среднем состояло из 25 семей и в каждой семье было минимум 5 человек, то получается, что каждое селение было покинуто 125 сельчанами. Соответственно, можно предположить, что 310 селений покинули примерно 38.750 человек\*\*\*\*.

Таким образом, накануне завоевания Иреванского ханства Россией численность тюрко-мусульманского населения этого края

\* Дж.Борнотьян упоминает это племя как «Шахдели» [см.: 200, 231].

\*\* Как известно, мусульманские семьи отличались большим количеством детей, так что расчет, допускающий наличие 5 детей в каждой семье, носит условный характер.

\*\*\* Не приходится сомневаться, что население покинутых 310 селений составляли азербайджанские тюрки. Они либо были вынуждены покинуть родные селения, либо были изгнаны из своих домов насильственным образом.

\*\*\*\* Это приблизительное число азербайджанцев, вынужденных покинуть территорию Иреванского ханства только за 1828-1832 годы.

составляла, по меньшей мере, 107.750 человек. Тогда как численность армянского населения региона в тот же период составляла всего лишь 18% от общей численности жителей Иреванского ханства.

Кроме того, как подчеркивает Дж.Борнотьян, в Иреванском ханстве армяне не только никогда не имели количественного превосходства, но даже и не были равны в численном отношении с азербайджанцами\*. В источниках нет ни одного сведения, опровергающего данное утверждение [200, 60]. Многочисленные факты подтверждают, что тысячи азербайджанских тюрок покинули свои исторические земли, на которых поселились армяне из Ирана и Османской империи. Как результат, в регионе значительно возросла численность христианского населения (более подробно об этом рассказывается в главе 9).

**Население города Иреван.** В отличие от всего Иреванского региона, отмеченные демографические процессы не привели к серьезным изменениям в этническом составе населения города Иреван. Источники того периода подтверждают, что постоянное население города продолжало состоять из азербайджанских тюрок. Французский путешественник XVII века Шарден побывал в Иреване в 1673 году, когда чухурсадским беглярбеком и правителем Иревана был Сафигулу хан. Шарден отмечает любовь последнего к искусству и наукам, в связи с чем правитель снискал к себе всеобщее уважение [10, 23]. По сообщению путешественника, «...Иреванская крепость состоит приблизительно из восьмисот тысяч домов. Там проживают только чистокровные гызылбаши (т.е. азербайджанские тюрки – *ред.*)» [10, 21].

Другой европейский путешественник, немец Каспар Шиллингер, посетивший Иреван весной 1700 года, также подтверждает, что в этом городе и численно, и политически преобладали азербайджанские тюрки. Он пишет: «Внутри города Иреван (т.е. городской крепости – *ред.*) проживают лишь иранцы\*\* (азербайджанские

\* Численность населения во всех 15 магалах Иреванского ханства составляла 115.155 человек [см.: 95, 635-638].

\*\* Европейские путешественники, побывавшие в Сефевидском государстве, как правило, получали те или иные сведения от армянского католикосата в Учкилсе. Под влиянием последнего миссионеры-путешественники называли государство Сефевидов «иранским государством», а азербайджанских тюрок – «иранцами». Подлинная история Иреванского ханства, достоверные первоисточники, наконец, азербайджано-тюркские названия местностей однозначно доказывают, что коренное население этого региона всегда составляли азербайджанские тюрки.

тюрки – *ред.*), а в относительно крупном городском поселке (видимо, имеется в виду Учкилсе – *ред.*) и других местах – армянские купцы и ремесленники, обслуживающие церковь. Они выплачивают иранцам (азербайджанским тюркам – *ред.*) подати» [224, 118].

Е.Шахазиз, подтверждая в своей книге «Старый Ереван» сведения французского путешественника Шардена о населении Иреванской крепости, отмечает один интересный нюанс. Он пишет, что у армян в Иреване были только лавки, днем они здесь торговали, а вечером закрывали свои лавки и шли по домам [215, 34; 116, 5-6].

Принимая во внимание, что Россия и другие европейские страны получали от армян неверные сведения, в коих искусственно завышалась численность армян на территории Азербайджана, в первую очередь в области Чухурсад, можно сказать, что оседлые армяне не проживали в самом Иреване. Документы, датируемые началом XVIII века, подтверждают отсутствие в городе Иреване оседлого армянского населения. В первой части второго тома сборника документов, посвященного армяно-русским связям, приводится одно интересное сообщение. В «Памятных записках» от 25 июля 1701 года армянский авантюрист Исраил Ори, стремясь подтолкнуть Россию к организации военного похода на Южный Кавказ, предлагал императору Петру I проект из 18 пунктов, где были представлены сведения разведывательного характера. В 7-м пункте указывается, что в городе Иреван армян «болши 300 живет, которые и денги персицкие делают... А к тому городу есть великие сады, в которых мочно ночью войску подойти и с армянами сговорится, которых в городе с 300, и они отворят ворота, и возмут без трудности» [35, 213; 126, 31].

Важно учитывать, что посещавшие Иреван европейцы, в том числе и миссионеры, получали сведения о христианском населении города от католикоса Учкилсе. Поэтому информация, содержащаяся в этих сведениях, не отражала реальное положение. Вместе с тем, в сообщениях европейских путешественников Шардена и Шиллингера, архивных документах XVIII века и даже труде армянского автора Шахазиза подтверждается, что азербайджанцы составляли

все население Иреванской крепости и абсолютное большинство населения самого города.

Существуют и другие сведения о численности населения города Иреван. Основываясь на данных источников, Дж.Перри отмечает, что население города Иреван в период правления Керим хана Зенда (1759-1779) составляло 20 тысяч человек [210, 230]. А.Муриэл представляет Иреван как город с самой большой плотностью населения на Южном Кавказе [197, 12].

Таким образом, большинство населения Иреванского ханства составляли азербайджанские тюрки. Именно их представители вершили политическую власть и полностью управляли ханством.

Однако по причинам, указанным выше, армяне постепенно стали расселяться на западных землях Азербайджана – вначале на территории Чухурсадского беглярбекства, а впоследствии и Иреванского ханства.

Ни один источник не указывает на компактное проживание армян на землях Азербайджана до начала XIX века, то есть до эпохи российского завоевания.

Сравнительный анализ составленных в различные периоды официальных документов, архивных материалов, сообщений европейских миссионеров и путешественников, трудов самих армянских авторов, как в целом и всей исследовавшей данный вопрос научной литературы подтверждает относительно этнического состава населения Иреванского ханства следующее:

- в результате начавшихся в XVI веке сефевидо-османских войн значительная часть населения западных регионов Азербайджана, относящегося к шиитскому течению ислама, вынуждена была покинуть свою родину и по этой причине в данных областях Азербайджана уменьшилась численность азербайджанских тюрков;

- пользуясь изменениями политической ситуации, армянская церковь, различными средствами (включая приношение всевозможных подарков и дачу взяток) завладевала пустеющими азербайджано-тюркскими селениями, добивалась расселения в этих местах армян [см.: 126, 219].

**ИРЕВАНСКОЕ ХАНСТВО**  
РОССИЙСКОЕ ЗАВОЕВАНИЕ И ПЕРЕСЕЛЕНИЕ АРМЯН  
НА ЗЕМЛИ СЕВЕРНОГО АЗЕРБАЙДЖАНА

В начале XVIII века в Учкилсе и прилегающих селениях Чухурсадского беглярбекства, центральным городом которого являлся Иреван, возросла численность армян. Вместе с тем, в указанный период армянам не удалось компактно расселиться в городе Иреване и близлежащих местностях. Они были заняты лишь в сфере торговли, а также осуществляли миссионерскую деятельность.

Таблица 1.

Азербайджанские земли, которыми завладела армянская церковь после перенесения в 1441 г. резиденции армянского католикосата в Учкилсе на территории азербайджанского государства Гарагойунлу

№	Азербайджанские земли, которыми завладела армянская церковь	Место расположения азербайджанских земель, которыми завладела армянская церковь	Источ - ник, стр.	Сведения об изначальных владельцах азербайджанских владений и о средствах, к которым прибегла армянская церковь для завладения этими землями
1	2	3	4	5
1	Селение Валаршабад* и земельное недвижимое имущество в нем**	Гарбинский магал	99-108	<p>Селение первоначально принадлежало представителю известной азербайджанской династии, малолетнему Саид беку. В 1443 г. католикос Учкилсе Григор Макинский (1443-1455) купил у него часть села. Однако вскоре в результате тяжбы, возбужденной азербайджанкой Мяляк хатун и 14 прочими наследниками, проданное земельное владение было возвращено назад. В 1445 г. католикос Григор вновь приобрел часть села у мусульманина Рустама.</p> <p>В XVII веке католикос Учкилсе Сердпион (1603-1625) добился от беглярбека Иревана Эмиргюнэ хана Гаджара (1604-1625) подтверждения принадлежности налогов, собираемых с села и имений в нем, Учкилсе.</p> <p>Беглярбек Иревана Тахмасибгулу хан (1625-1635) вернул земельные владения села Валаршабад в число казенных земель, признав право на приобретение в собственность и дарение их за мусульманами (азербайджанскими тюрками – <i>ред.</i>) как изначальными владельцами.</p>

\* Топоним Валаршабад, не имеющий никакого истолкования на армянском языке, происходит от имени сына Санатурка Валар шаха (194-216), принадлежавшего династии Аршакидов (Арсаквов). Этот топоним, длительное время употреблявшийся как «Валаршабад», в армянской литературе трансформировался в «Вагаршабад» («Վաղարշապատ»). Валаршабад был основан Валар шахом [см: 95,116; 190, 29].

\*\* В данной таблице даются сведения об азербайджанских селениях Масдара, Ошаган, Франганос, Кираджли, Дибекли и Кешишкенд, которыми завладел католикосат Учкилсе.



**ИРЕВАНСКОЕ ХАНСТВО**  
РОССИЙСКОЕ ЗАВОЕВАНИЕ И ПЕРЕСЕЛЕНИЕ АРМЯН  
НА ЗЕМЛИ СЕВЕРНОГО АЗЕРБАЙДЖАНА

1	2	3	4	5
				<p>В период правления шаха Аббаса II (1642-1667) католикос Учкилсе Филиппос (1633-1655) добился от шаха подтверждения того, что село, якобы, принадлежит церкви.</p> <p>Сын Эмиргюнэ хана Аббасгулу бек (1663-1666) вновь вернул имения в селении Валаршабад в фонд государственных земель. Католикос Учкилсе Акоп Джульфинский (1655-1682), подав прошение шаху Сулейману (1667-1694), на основании рагама добился подтверждения принадлежности монастырю села Учкилсе.</p> <p>Католикос Учкилсе Нахапет (1691-1709) добился от шаха Султана Гусейна (1694-1722) выдачи рагама, удостоверяющего принадлежность селения и имений в нем Учкилсе.</p> <p>Католикос Учкилсе Аствацатур (1714-1730) добился от османского полководца Реджеб паши (1724-1727) признания принадлежности Валаршабада и земельных владений в нем армянской церкви, а также завладел прочими селами.</p> <p>Католикос Абраам Канакирский (1734-1747) добился от Надир шаха (1736-1747) подтверждения того, что эти села, якобы, принадлежали Учкилсе.</p>
2	Селение Ошаган *	Гарбинский магал	37, 108-112	<p>Впервые Учкилсе купил это селение у Султан бека из племени Саадли. Селение находилось в наследственном владении у азербайджанского тюркского племени Муганлы. Местные жители, азербайджанцы по имени Баба, Бенгали и Бейим добились возвращения села, но вскоре вынуждены были вновь продать его католикосу. Купчая оформлена на тюркском языке.</p>

\*Название «Ошаган» или «Ушаган» имеет общее происхождение с названием одноименной горы в Иреванской области [170,197]. По мнению исследователей, «ошиг» в алтайских языках означает «обветренная сторона горы» [110 ,351].

**ИРЕВАНСКОЕ ХАНСТВО**  
РОССИЙСКОЕ ЗАВОЕВАНИЕ И ПЕРЕСЕЛЕНИЕ АРМЯН  
НА ЗЕМЛИ СЕВЕРНОГО АЗЕРБАЙДЖАНА

1	2	3	4	5
				<p>Впоследствии местные жители Гасан и Гусейн, внук Султан бека Исмаил бек, Меджлумгулу бек, Зейнабшах, сын Тахмасиб бека Меджлум бек, сын Амираслан бека Гусейн бек и другие в разные времена добивались возвращения села и имений в нем.</p> <p>Однако католикос Аствацатур, заискивая перед османским полководцем Реджеб пашой (1724-1727), завладел селом и добился подтверждения принадлежности его церкви.</p>
3	Франганос*	Гарбинский магал	112-114	<p>Селение являлось собственностью сына иреванца Эмирбека Абдуллы. Он продал селение сыновьям Гаджи Хызыра Гаджи Ибрагиму и Сулейману. Затем владельцы села сменялись, но все они были из числа азербайджанских тюрок: житель села Аралыг Алиага, после смерти которого село унаследовали его сыновья Ибрагим, Ягуб и Мухаммед, дочь Хури ханум и вдова их покойного брата Теймур хана, а позже – дочь Гусейн хана Бейим ханум. Однако католикосу Учкилсе Акопу Джульфинскому удалось завладеть селом. При католикосе Абрааме село вновь было возвращено одному из прежних владельцев — Мустафа беку.</p> <p>В результате сефевидо-османских войн село было разрушено. В 1760 г. католикос Учкилсе Акоп Шамахинский (1759-1763) добился разрешения у иреванского хана Гусейнали хана Гаджара (1759-1783) на переселение армян из различных областей в это селение. Таким образом, Учкилсе вновь сумело завладеть селением и сделать его своим владением.</p>

\*Франганос - В «Пространном налоговом реестре Иреванской области» от 1728 г. зафиксирован как Фиренг. В XIV веке итальянские католики-миссионеры, прибывшие в Иреванскую область, распространяли здесь католическую веру и преуспели даже в обращении жителей некоторых сел в католичество. Монастырь, построенный ими, местные азербайджанские тюрки называли монастырем Фиренг. Однако армянская церковь методично осуществляла григорианизацию жителей этих сел. В нахчыванском магале Алинджа также есть село под названием Гей Фиренг [см.: 95,327; 110, 397].

**ИРЕВАНСКОЕ ХАНСТВО**  
РОССИЙСКОЕ ЗАВОЕВАНИЕ И ПЕРЕСЕЛЕНИЕ АРМЯН  
НА ЗЕМЛИ СЕВЕРНОГО АЗЕРБАЙДЖАНА

1	2	3	4	5
4	Масдара*	Гарбинский магал	114- 115	В XVI веке житель этого села сын Мугаддам Багир хана Мухаммедага продал село некоему армянину по имени Тархан Саркисоглу. Село неоднократно переходило из рук в руки, а в начале XVIII века им завладел католикос Уччилсе Александр Джульфинский (1707-1714). Купчая оформлена на тюркском языке.
5	Кираджли, или Пири - дервиш	Абаранский магал	116- 117	Село было куплено католикосом Григором у эмира Рустама. Позже при католикосе Акопе Джульфинском мусульманин по имени Гасым подал прошение относительно принадлежности села ему, однако иреванский хан и шейхульислам не удовлетворили его жалобу. В конце XVII века сын Гаджи бека Шахгельди Аллахверди бек Гаджар вернул себе земельные владения этого селения. В начале XVIII века сыновья иреванского жителя Эмина Алигулу и Зейналабдин, представив в суд сохранившиеся купчие, возбудили иск на предмет принадлежности им села. Но католикос Нахапет, выплатив деньги, сумел удержать село в своих руках. В 1735 г. католикос Абраам вновь завладел селом и добился от Надир хана Афшара подтверждения принадлежности его Уччилсе.
6	Мугни**	Гарбинский магал	117- 119	Впервые село было куплено католикосом Григором у эмира Рустама. Однако при Акопе Джульфинском житель Иревана Абдульбаги и его сын Алидусту подали шаху Аббасу II (1642-1667) прошение о том, что земельная недвижимость села принадлежит им, а католикос пользуется им незаконно.

\* Масдара – первая часть топонима «мас» (“mäs”) употребляется в тюркских языках в значении “южная, безлесная часть горы или возвышенности”, [165,369] (т.е. безлесный, голый овраг). Названия горных возвышенностей Масхит в Гедабеке, Маснис в Ордубадском районе имеют аналогичное значение [см. 110,332].

\*\* Мугни – название происходит от названия племени Муганлы, издревле населявшего Иреванскую область. Источник XVIII века «Джамбр» неоднократно упоминает племя Муганлы [105,37,105 и пр.].

**ИРЕВАНСКОЕ ХАНСТВО**  
РОССИЙСКОЕ ЗАВОЕВАНИЕ И ПЕРЕСЕЛЕНИЕ АРМЯН  
НА ЗЕМЛИ СЕВЕРНОГО АЗЕРБАЙДЖАНА

1	2	3	4	5
				<p>Шах Аббас II поручил иреванскому хану Наджафгулу беку разрешить спор. Однако из-за смерти Абдульбаги вопрос не был решен. Вдова Абдульбаги Шахрибану ханум совместно с братом Юсифом вновь подняла этот вопрос. Однако представителям Учкилсе разными путями удалось добиться от шейхульислама разрешения спора в пользу церкви.</p> <p>В 1760 году визирь Гусейнали хана Иреванского Ибрагим ага сумел вернуть имения в селе, но в 1768 году Учкилсе вновь завладел селом.</p>
7	Дибекли	Абаранский магал	119	<p>В конце XVI века сыновья Вели ага Гойлухисарского Мухаммедага и Ахмед ага продали земельную недвижимость села сыну халифы Алпоуда Халила Ибрагиму халифе.</p> <p>В 1682 г. сын Гаджибейли Шахгельди из племени гаджаров Аллахверди Гаджар наряду с земельной недвижимостью села сумел вернуть также Кираджли и Кешишкенд. Однако в начале XVIII века Вардапет Степан подал прошение иреванскому хану (беглярбеку Чухурсада – <i>ред.</i>) и выкупил владения в селе. Католикос Учкилсе Абраам Канакирский (1734-1736) добился от Надиршаха (1736-1747) подтверждения принадлежности села Учкилсе.</p>
8	Кешишкенд*, или Айдындер - виш, или Челебикенд	Гырхбулагский магал	120	<p>Село принадлежало Гюльфархаду ага. В 1082 г. (70-е годы XVII века) католикос Акоп купил земельную недвижимость села у его сына Гюльсмаила ага. Спустя некоторое время Гюльсмаил ага подал прошение иреванскому хану Сефи хану.</p>

\* Прежнее название Кешишкенда было Айдындервиш или Челебикенд [105,120].

**ИРЕВАНСКОЕ ХАНСТВО**  
РОССИЙСКОЕ ЗАВОЕВАНИЕ И ПЕРЕСЕЛЕНИЕ АРМЯН  
НА ЗЕМЛИ СЕВЕРНОГО АЗЕРБАЙДЖАНА

1	2	3	4	5
				Католикосы Учкилсе, скупившие владения в селе, сумели приобрести также и старинные купчие на него.
9	Норагъюг*	Гырхбулагский магал	121	Село первоначально принадлежало Мухаммедгулу хану. Сын Саркиса Акопджан (его именовали также тюркскими именами Маншыр и Сарыхан), подав прошение шаху Аббасу II (1642-1667), сумел завладеть селом и в 1660 г. продал его Учкилсе.
10	Норк**	Гырхбулагский магал	122	Сын жителя Тебриза Ахмед бека Алидост и сыновья иреванского жителя Муслима Мухаммед Садиг и Мухаммед Магсуд продали село сыну Эмиргюнэ хана Назаргюнэ хану. В 1674 г. католикос Учкилсе Акоп Джульфинский (1655-1682), скупив село со всем земельным недвижимым имуществом в нем у Сарыхана, приобрел и все старинные купчие на него.
11	Егвард***	Гырхбулагский магал	122-123	Земельная недвижимость села первоначально принадлежала Мурад беку. Армянин Акопджан подал прошение шаху Аббасу II и добился передачи ему села. Впоследствии имения в этом селе в форме халисе были зачислены в фонд государства. Однако при Гусейнали хане (1759-1783) в 1768 г. католикосу Учкилсе вновь удалось завладеть селом.
12	Яйыджи	Дарачичекский магал	124-125	Село некогда принадлежало иреванскому жителю Ходжа Сету (Сарыхану). В 1660 г. католикос Учкилсе Акоп Джульфинский завладел селом.

\* Норагъюг – название села является переводом с азербайджанского тюркского языка на армянский топонима «Yeni kənd» (“Новое селение”).

\*\* Норк - в средневековых источниках на армянском языке зафиксирован как Норк (по-тюркски Нору). Жители занимались гончарным ремеслом, поэтому настоящее название села – Чолмекчи, что в переводе с тюркского означает “гончар” [см.110,348].

\*\*\* Егвард – этот топоним, происходящий из древнетюркского языка, в источниках того периода зафиксирован в форме “Эгаверд” [6,36], “Егаверд” [95,55]. Существуют также такие его формы как Агвард в магале Сюрмели, Зувард в округе Олтин Карсской области и др. Входит в один ряд с азербайджанским топонимом “Салварты” (название горы) [см.110,242].

**ИРЕВАНСКОЕ ХАНСТВО**  
РОССИЙСКОЕ ЗАВОЕВАНИЕ И ПЕРЕСЕЛЕНИЕ АРМЯН  
НА ЗЕМЛИ СЕВЕРНОГО АЗЕРБАЙДЖАНА

1	2	3	4	5
13	Эмиргьюг*	Дарачичекский магал	124-125	Село изначально принадлежало Мухаммедгулу хану. Ходжа Акопджан, прибывший к шаху Аббасу II с жалобой, сумел завладеть селом, а позже продал его Учкилсе.
14	Меликгьюг**	Абаранский магал	125	Село изначально принадлежало сыну Ибрагима Алпоудлу Рзагулу. Позже католикос Учкилсе Акоп Джульфинский завладел селом.
15	Батриндж	Гарбинский магал	125-126	Село Батриндж было куплено католикосом Учкилсе Григором Макинским у эмира Рустама. В условиях обострения ситуации в стране мусульманам удалось вернуть себе земельную недвижимость села. Согласно сохранившимся купчим, сын Гусейн бека Алиджанбек продал имения в селе сыну Якуб бека Ибрагим беку. Однако католикос Учкилсе Акоп Джульфинский приобрел село у сына Шаххамеда Байрам бека и сделал его собственностью церкви.
16	Чашырлы	Гарбинский магал	126-127	Жители села по собственной воле передали село церкви в качестве вакфа. Но позже, испытывая материальные трудности, они вернули себе земельную недвижимость села. При католикосе Учкилсе Акопе Джульфинском село целиком оказалось во владении церкви.
17	Чопанис***	Гарбинский магал	127	В начале Эдгар, сын Бабиоглу, продал земельную недвижимость села сыну хамаданского жителя Молла-юсифа Аманаллаху. В 1687 г., при католикосе Учкилсе Егиазаре, Гаджи-бейли Юсиф ага возбудил иск о принадлежности села ему.

\*Эмиргьюг – название села является переводом с азербайджанского тюркского языка на армянский топонима «Эмиркенд».

\*\*Меликгьюг – название села является переводом с азербайджанского тюркского языка на армянский топонима «Меликкенд».

\*\*\*Чопанис – топоним имеет тюркское происхождение и связан с названием печенегского племени Чопан (Чулан) [см.110,426].

**ИРЕВАНСКОЕ ХАНСТВО**  
РОССИЙСКОЕ ЗАВОЕВАНИЕ И ПЕРЕСЕЛЕНИЕ АРМЯН  
НА ЗЕМЛИ СЕВЕРНОГО АЗЕРБАЙДЖАНА

1	2	3	4	5
				Однако заместитель католикоса вардапет Петрос, подкупив шейхуль-ислама пшеницей и ячменем, завладел селом и документами на него.
18	Гарагоюнлу либо Йолксян	Гарбинский магал	127- 128	Село принадлежало Ходже Сукиазу. В XVII веке земельная недвижимость села была куплена католикосом Учкилсе Филиппосом.
19	Аштарак*	Гарбинский магал	128- 129	Впервые село было куплено католикосом Учкилсе Григором Макинским у эмира Рустама. В разное время мусульманам удавалось вернуть его себе, но в XVII веке католикос Учкилсе Филиппос вновь завладел им.
20	Агавнатун**	Гарбинский магал	129	Одно из семи сел, купленных католикосом Учкилсе Григором Макинским. В 1768 г. церковь купила это село у иреванского жителя Сулейманбека Гаджара.
21	Нораговит***	Гырхбулаг- ский	129	Сведений о том, когда именно армяне завладели селом, нет.
22	Бюракан	Гарбинский магал	129	Сведений о том, когда именно армяне завладели селом, нет.
23	Гаджилар	Гарбинский магал	129	Сведений о том, когда именно армяне завладели селом, нет.

**Источник:**

Միմօնէ երեխանցիոյ: Ջամբը: Գիրք, որ կոչի յիսկարան արձանացուցիչ, կայելի եւ ցարունակող բնավից արշիտութեանց Սրբոյ Արսնոյս, եւ իւրոյ սրջակայից վախօրէիցն: Վաղարշապատ: ՌՅԻԳ:

[Ереванци С. Джамбр. Памятная книга, зеркало и сборник всех обстоятельств святого престола Эчмиадзина и окрестных монастырей. Вагаршабад, 1873]

\*Аштарак – древнее азербайджано-тюркское селение. Его название имеет схожее происхождение с названием села Хаш-Терек, зимовища Хаштарак в округе Кагызман Карской провинции, села Хештерек в Казахском уезде, топонима Агтерек в Арсаге в Албании в период раннего средневековья. Из этого можно заключить, что первоначальной формой этого топонима был Хаш-Терек, со временем трансформировавшийся в Аштарак. Название села происходит от соединения “хаç daş” с древнетюркским словом “terek” (“сосна”) [см.110,259].

\*\* Слово “Агав” (“Ağav”), присутствующее в топонимах “Агавнатун” и “Агавьорд”, не имеет истолкования на армянском языке. Вполне возможно, этот топоним имеет азербайджано-албанское происхождение.

\*\*\* Нораговит – этот топоним является искаженной формой азербайджано-тюркского “Yeni oba” (“Новый род”, “Новый край”, “Новый отселок”), употребляемой в армянском языке (“нор” означает “новый”, а “овит” - “отселок”, “род”). В русских текстах слово “oba” приводится как “овит”. [см: 111,6]

**ИРЕВАНСКОЕ ХАНСТВО**  
РОССИЙСКОЕ ЗАВОЕВАНИЕ И ПЕРЕСЕЛЕНИЕ АРМЯН  
НА ЗЕМЛИ СЕВЕРНОГО АЗЕРБАЙДЖАНА

Имена и прозвания	Отметка
1. Гаджи Наджаф Эниз оглы	Куплено место уже тем Гаджи Наджафа имеет купчую крепость на русском языке 1842 года
2. Гаджи Али Эйваз оглы	Имеет купчую с 1830 года на русском и татарском языках, данную Шариатом
3. Гаджи Джафар Таптых оглы	Имеет купчую крепость с 1805 года, данную Шариатом
4. Машади Имам Кули Гарабагли	Имеет купчую с 1812 года, данную Шариатом
5. Калантар бек Улуханлинский	Имеет купчую на татарском языке, он находится ныне в деревне, а купчая еще не представлена.
6. Машади Сафар Калбалай Апкер оглы	Имеет купчую крепость с 1826 года от Шариата
7. Согутлу, занимаемая под огород полковником Клинем	
8. Юзбаши Асатур Челабов	Купчую не имеет.
9. Машади Сафар Келбалай Апкер оглы	Имеет купчую крепость от Шариата.
10. Гаджи Джафар Таптых и Машади Сафар Хафар Калбалай Алапкер оглы	
11. Гаджи Садах Гаджи Ибрагим оглы	Имеет купчую на русском и татарском языках, которая находится в палате главного и гражданского суда.
12. Гаджи Али Усуп оглы	Имеет купчую на русском языке 1837 и 1840 года.
13. Машади Ибрагим Калбалай Иман верды оглы	Имеет купчую с 1805 года от Шариата
14. Гаджи Мамад Кули Пишиаз	Имеет купчую на татарском языке с 1796 года от Шариата.
15. Майор Ахмед Хан	Имеет [купчую] от Шариата, которая у сына его, находящегося теперь в г. Тифлисе...



**ИРЕВАНСКОЕ ХАНСТВО**  
РОССИЙСКОЕ ЗАВОЕВАНИЕ И ПЕРЕСЕЛЕНИЕ АРМЯН  
НА ЗЕМЛИ СЕВЕРНОГО АЗЕРБАЙДЖАНА

15а. Гаджи Кярим Султан	Имеет купчую с 1734 года от Шариага.
16. Имам Мирза Баба оглы	Имеет купчую на русском и татарском языках с 1817 года от Шариага.
17. Казенная земля, называемая Ханлуг	Находится на откупе эриванского жителя Клук бека.
18. Тоже таковая	
19. Калбалай Зейнаб жена Гасан Калбалая	Имеет купчую старую, но неизвестно, где она находится.
20. Калбалай Каландар Калбалай Гусейн оглы	Имеет купчую на татарском языке с 1826 года от Шариага.
21. Али Мамад Мамад Али оглы	Имеет купчую на татарском языке с 1837 года.
22. Есаул Улухан бек	Купчую не имеет, а владеет местом с 1800 года.
23. Калбалай Каландар Калбалай Гусейн оглы	Имеет купчую на татарском языке с 1826 года от Шариага.
24. Гаджи Мусаджин Али оглы	Купчую не имеет
25. Улухан бек Юнжилук	Купчую не имеет, а владеет местом с 1800 года
26. Казенный Юнжилуг	Находится на откупе у Касум бека
27. Арсентий Подтумянов	Купчих крепостей никаких не имеет на общем положении... пользуется с 1828 года.
28. Калантар бек Улуханлинский	Купчую не имеет
29. Квартальный Челябин	Купчую не имеет, а владеет местом полковник Киль.

*ЦГИА Арм. ССР, ф. 133, д. 214, л. 12—13*

Документ 1.

Список владений, принадлежавших жителям города  
Иреван в первой половине XIX века.

**Источник:** ЦГИА Арм. ССР, ф.133, д.214, л.12-13; В книге:

Развитие Еревана после присоединения Восточной Армении к России  
(сб. документов, 1801-1917 гг.). Составил: Т.Х.Акопян. Ереван, 1978, с. 110-111.

ПРИЛОЖЕНИЕ 1.

*Список деревень Шораельской дистанции Иреванской области  
по «Журналу Надир шаха»*

Şörəyel distansiyası 109 kənddən ibarətdir. Həmin kəndlər bunlardır: 1) Məliki, 2) Quqarlı, 3) Başkənd, 4) Savucbulaq, 5) Tüləkli, 6) Dərəkənd, 7) Boğazkəsən, 8) Yenikənd, 9) Qulucan, 10) Qaraqışlaq, 11) Qurukənd 12) Yenikənd, 13) Kəndümə, 14) Cöyərçinliülya, 15) Korhəsən, 16) Qaratəpə, 17) Tünkeçi, 18) Şiştəpə, 19) Qaramlı, 20) Sarıqaya, 21) Dərbənd, 22) Əlikli, 23) Qonaqıran, 24) Yuva, 25) Cəyirli, 26) Üçtəpə, 27) Ortakilsə, 28) Rincame, 29) Duztəpə, 30) Qarakilsə və Tatarlı, 31) Anurdərə, 32) Ağuran-Tatarlı, 33) Gülablı, 34) Hurqala, 35) Qəfəsəli, 36) Qarabulaq-Muğanlı, 37) Bağdacıq, 38) Gümrü, 39) Qapılı, 40) Ərtik, 41) Qırçaq, 42) Arxvəli, 43) Bəykəndi, 44) Horum, 45) Məscidli, 46) Dəmirdaş, 47) İlanlı, 48) Tağacıq, 49) Yuvamli, 50) Yeniqalaça, 51) Qabaqtəpə, 52) Gülkəndi, 53) Malkəndi, 54) Günbəzli, 55) Abnus, 56) Xalqverdi, 57) Təpədölək, 58) Duzkəndülya, 59) Şirəli, 60) Yolkeçən, 61) Ağkilsə, 62) Sulukənd, 63) Çiləkli, 64) Şiştəpə, 65) Büzük, 66) Verpilər, 67) Nəcəfbulaq, 68) Mehdiqulu, 69) İ saxanlı, 70) Pukiqıran, 71) Qarahəmzəli, 72) Qarakələ, 73) Ağbulaq, 74) Həsənkəndi, 75) Kürkübulaq, 76) Qoşayataq, 77) Kökөрən, 78) Qarakilsə, 79) İlanlı-Muğanlı, 80) Ağcakənd, 81) İshaq, 82) Ərmə, 83) Qat, 84) Porsuxlu 85) Xarçəkəsən, 86) Ağbulaq, 87) Cülkəndi, 88) Çobangirməz, 89) Qaraqotur, 90) Qırxdəgiranlar, 91) Nəzərəlikəndi, 92) Qalaça, 93) Xasmənli, 94) Saf, 95) Muncisli, 96) Əlikiçik, 97) Əsradür, 98) Qızılqoç, 99) Şə-rəbxana, 100) Sərək, 101) Şəkərabad, 102) Əlifəna, 103) Bulaqçox, 104) Xanımkəndi, 105) Göyərçinli, 106) Qaramabad, 107) Başxaraba, 108) Qarabulaq, 109) Çinikənd

*Список Эриванских деревень по “Журналу  
Надир шаха” (к рапорту № 358)*

Шурагельская дистанция состоит из 109-ти деревень, а именно: 1) Мелику, 2) Гугерулу, 3) Баш-кент, 4) Савудж-булах, 5) Тулекку, 6) Дерекент, 7) Богаз-кесен, 8) Эин-кент, 9) Кулиджан, 10) Каракишлак, 11) Кури-кент, 12) Эин-кент, 13) Кендуме, 14) Кукерчинлу-улья, 15) Тун-кечи, 16) Кара-тепе, 17) Кор-Асан, 18) Шиш-тепе, 19) Гарамлу, 20) Серикаи, 21) Дербенд, 22) Аликлу, 23) Кунак-Пиран, 24) Юва, 25) Чаирлу, 26) Уч-тепе, 27) Орта-Килиса, 28) Рин-джаме, 29) Дуз-тепе, 30) Кара-Килиса и Татарлу, 31) Анур-дере, 32) Ак-Уран-Татарлу, 33) Гюлаблу, 34) Хур-кала, 35) Кафас-Али, 36) Карабулаг-Муганлу, 37) Багдаджук, 38) Гумри, 39) Капулли, 40) Артик, 41) Кипчак, 42) Арх-вели, 43) Бек-кенти, 44) Горум, 45) Мечетлу, 46) Томар-гаш, 47) Иланлу, 48) Тагаджук, 49) Ювамлу, 50) Эин-Калаче, 51) Кабак-тепе, 52) Гюль-кенти, 53) Мал-кенти, 54) Кунбедлу, 55) Абнус, 56) Халкверди, 57) Тепе-долек, 58) Дуз-кент-улья, 59) Ширали, 60) Йол-кечен, 61) Ак-килиса, 62) Суикент, 63) Чилеклу, 64) Шиштепе, 65) Пусик, 66) Верпилер, 67) Неджеф-булак, 68) Мехти-Кули, 69) Исаханлу, 70) Пукикрань, 71) Кара-Гемзелу, 72) Кара-Келе, 73) Ак-булак, 74) Асанкенти, 75) Курку-булак, 76) Коша-Ятак, 77) Кок-Уран, 78) Кара-Килиса, 79) Иланлу-Муганлу, 80) Агдже-кент, 81) Исаак, 82) Арма, 83) Кат, 84) Порсухлу, 85) Харчекесен, 86) Ак-булак, 87) Гюль-кенти, 88) Чобан-Кирмез, 89) Кара-Кутур, 90) Кирх-Декиранлар, 91) Назарали-кенти, 92) Калаче, 93) Хасманлу, 94) Саф, 95) Мунджислу, 96) Али-Кучек, 97) Асрадур, 98) Кизил-Коч, 99) Шарабхана, 100) Серек, 101) Шекерабад, 102) Али-Фена, 103) Булак-чок, 104) Ханум-кенти, 105) Кукерчинлу, 106) Гарамабад, 107) Баш-ха-раба, 108) Карабулак, 109) Чиникенти.

**Источник:** Кавказский Сборник, т. XX, (Рапорт князя Севарсемидзе ген. Ермолову, 15-го июля 1825 г. № 358. Сел. Большой Караклис). Тифлис, 1900, с.42-43.

ПРИЛОЖЕНИЕ 2.

*Некоторые азербайджанские топонимы на территории  
Иреванского ханства во второй половине XVIII века.*

Ağcaqala	Bürəkan
Ağpara	Cəfərabad
Alabər	Canıbəy (dəyirman)
Alacakilsə	Culud
Altuntaxt	Çapar
Axsaxlı	Çaşırılı
Armudağacı	Çatqıran
Apadar	Çayqaytaran (monastır)
Aparan	Çələbikənd
Arpaçay	Çırpılı
Arpat	Çobanitək
Aydındərviş	Çubuqlu
Aylakak	Damcılı
Azat	Daştağ
Balaxata	Dərəçiçək
Başaparan	Dərəkənd
Bazaraşan	Dəmirbulaq
Bənd	Dəliqardaş
Bətrinc	Dibəkli
Bəzırganyolu	Dəlilər
Bicni	Dilənçi
Böyük Əncəluq (meydan)	Düdəngi
Böyük Dizaq	Elar
Böyük Qlan	Eşşəkquduran
Buğdatəpə	Eyvazlı
Buzxana	Ələtli
Büraxan	Əlibəyli

ИРЕВАНСКОЕ ХАНСТВО  
РОССИЙСКОЕ ЗАВОЕВАНИЕ И ПЕРЕСЕЛЕНИЕ АРМЯН  
НА ЗЕМЛИ СЕВЕРНОГО АЗЕРБАЙДЖАНА

Əlibaba	Xanbağ
Əliqusaq	Xatunarxı
Ərincə	Xanbağ
Əmiri	Xanlıq (üzüm bağı)
Əmirkənd	Xarbənd
Əmirbar	Xaluc
Ərinc	Xabul
Ərkəcli	İlxıçı
Əştərək	İmamarx
Gedərgöl	İlanlı
Gəlişən	İmamşarlu
Gərnibasar	İrişad
Gərnı (yer və çay)	İlkəvəng
Goğb	Kirəşli
Gölkənd	Kəşişkənd
Göykilsə	Kültəpə
Göykümbəz	Karakit
Gözəldərə	Kasax (çay)
Gözlü	Kzloran
Güləblı	Köndələn meydan
Güləli	Kolanı
Güllücə	Kankan
Hacılar	Kamal
Hacıqara	Kənəkir
Hacıbəyli	Kiçik Qılan
Hacı Niyaz (üzüm bağı)	Kəməndbulaq
Həgrigöl	Karvansara
Həcər	Korbel
Həsənbulaq	Kiçik dizaq
Hamamlı	Korkotan
Xəndək (arx)	Karvansaray

ИРЕВАНСКОЕ ХАНСТВО  
РОССИЙСКОЕ ЗАВОЕВАНИЕ И ПЕРЕСЕЛЕНИЕ АРМЯН  
НА ЗЕМЛИ СЕВЕРНОГО АЗЕРБАЙДЖАНА

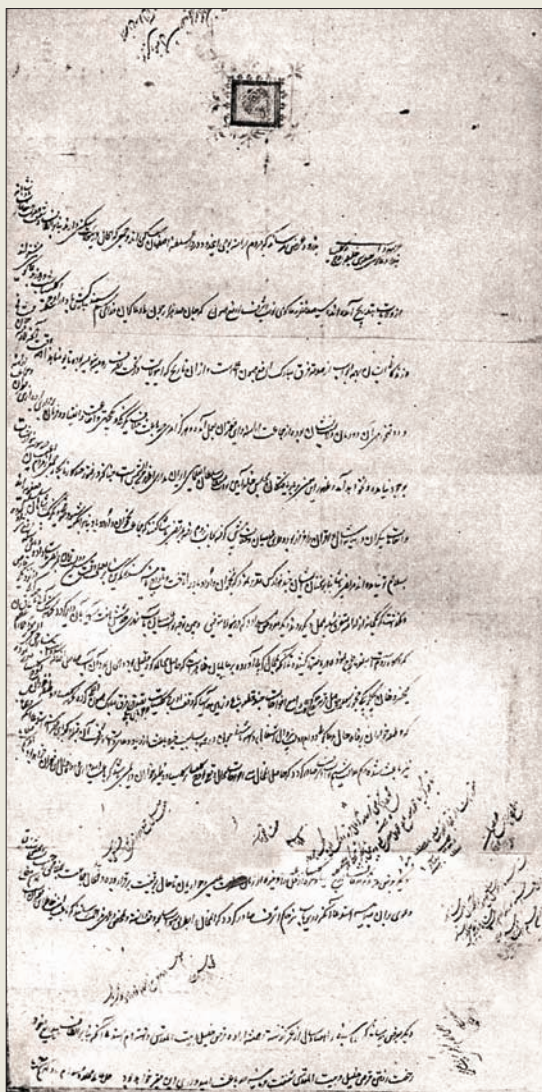
Kümbəzli	Qızılqala
Qərbibasar	Qızıloran
Qərbi	Qaranlıqdərə
Qorux	Qorqoç
Qırxbulaq	Qarabulaq
Qaraqoyunlu	Qalacıq
Qarakilsə	Qızılburun
Qalar	Qurdalı
Qaraxaç	Qoturbulaq
Quzuludərə	Məsdərə
Qaradaş	Muğni
Qoyulhissar	Molladursun
Qıpçaq — monastır	Mollabəyazid
Qeçaris — monastır	Meydan
Qarakit	Mülk
Qaraçay	Mollaqasım
Qalar əndi	Noraqyuq
Qoşatəpə	Nork
Qaragöz	Noraqavit
Qaratəpə	Nurməhəmməd
Qarapaklıq	Ozan
Qızılvəng kəndi	Parakərə
Qaraörən	Pərəkər
Qarakəpənək	Pətək
Qurdarx	Paonbəy
Qışlaq	Palçıqlı
Qaraörən	Piridərviş
Qaradəli	Saatlı
Qarakilsə	Sürməli
Qıpçaq	Seyidli-Axsaxlı
Qızılvəng	Sərdarabad

Sadaxlı	Tülkütəpə
Sarvanlar	Tərəkəmə kəndii
Səfiabad — kanal	Təkəlük
Sarac-Salman — üzümlük	Tut
Salaməlik	Tezхарab
Solaq	Talın
Sarıbulaq	Uluxanlı kəndi
Şəhur	Üçkilsə
Şirək düzənlik	Üçtəpə
Şorlu	Yayıcı
Şaharxı	Yuxarı bağ
Şəhribanlu	Yuxarı Abdal
Şəfaqat dəyirmanı	Yüzbaşı
Şahab kəndi	Yanşaq
Şorlu	Yelqovan
Şorakənd — meydan	Yolkəsən
Şorak	Yastıyolum
Şirək düzü	Yaycılar
Şəhriyar	Zəngibasar
Şirəkqala	Zəngibasar — üzümlük
Şərabxana	Zəngi
Talın	
Turabıhasarı	
Taçarapak	

***Mənbə:***

Միմեօնէ Երեւանցիոյ: Ջամբր: Գիրք, որ կոչի յիսկարան արձանացուցիչ, հայելի եւ պարունակող բնավից որպիսութեանց Սրբոյ Աթոռոյս, եւ իւրոյ Երջակայից վանօրէիցն: Վաղարշապատ: ԹՂԻԳ: [Симеон Ереванци. Джамбр. Памятная книга зеркало и сборник всех обстоятельств Святого престола Эчмиадзина и окрестных местностей. Вагаршапад, 1873].

ИРЕВАНСКОЕ ХАНСТВО  
РОССИЙСКОЕ ЗАВОЕВАНИЕ И ПЕРЕСЕЛЕНИЕ АРМЯН  
НА ЗЕМЛИ СЕВЕРНОГО АЗЕРБАЙДЖАНА



Документ 2, на фарси.

**Источник:** Персидские документы Матенадарана.

Указы, вып. II, 1601-1650 гг., сост. А.Д.Папазян. Ереван, 1959, с. 368-369.



## ДОКУМЕНТ 39

*Прошение католикоса Филиппоса шаху Аббасу II от 1650 г., в котором по поводу поставленных в нем различных вопросов шах выносит свое решение в соответствующих надписях там же или на полях и в кратком указе, написанном в верхней части документа, предписывает привести их в исполнение*

*Папка 1а, документ № 87, оригинал, размер 108×30,5 см,  
письмо шикастэ*

*Печать шаха Аббаса II*

Пусть поступают согласно ответам, данным на отдельные вопросы, не отклоняются от их содержания и смысла и считают своей обязанностью.

Написан в месяце сафар 1060 г. (3 февраля—3 марта 1650 г.) и благополучно завершен.

### Прошение

слуги молящегося, католикоса Учкилисы, Филиппоса.

Сим покорно докладываем Вам, что многие из коренных армян этих мест проживают в престольном Исфahanе и многие [из тех], что ныне живут в нашем **вилайте** прибыли сюда по частям из различных **вилайетов** благодаря неисчерпаемой августейшей любви и заботе. И триста богомольцев его святейшества августейшего величества—пусть сто тысяч душ подобных нам богомольцев станут жертвами священных копыт его коня,— в Учкилисе день и ночь проводят в молитвах и прожитием своим обязаны целиком милосердию его святейшества, августейшего величества.

Документ 2, на русском языке.

**Источник:** Персидские документы Матенадарана.

Указы, вып. II, 1601-1650 гг., сост. А.Д.Папазян. Ереван, 1959, с. 368-369.

**ИРЕВАНСКОЕ ХАНСТВО**  
РОССИЙСКОЕ ЗАВОЕВАНИЕ И ПЕРЕСЕЛЕНИЕ АРМЯН  
НА ЗЕМЛИ СЕВЕРНОГО АЗЕРБАЙДЖАНА

*Таблица 2.*

Основные азербайджано-тюркские племена Иреванского ханства.

№	название племени	численность семейств	численность душ
1	Гарапапаглы	840	4.619
2	Бёйюк Чобангара	159	988
3	Сарашлы	90	541
4	Дамирчили	31	228
5	Керимбейли	55	357
6	Гафарлы	98	652
7	Шейхляр	34	232
8	Гарабаглы	12	68
9	Джафарли (Гафарлы)	16	82
10	Али Шарурлу	12	75
11	Гедякли (Керимбейли)	24	158
12	Джамилли	10	65
13	Чахырлы	57	308
14	Кюркюбашлы	13	72
15	Айрумлу	631	3.484
16	Сейидли-Ахсахлы	311	1.754
17	Ташанлы	124	565
18	Саадли	160	565
19	Муганлы	200	1.100*
20	Шахдилли (Гаджар)	164	959
21	Садаракли (Гаджар)	149	940

**Источник:** Шопен И. Исторический памятник состояния Армянской области в эпоху ее присоединения к Российской империи. СПб., 1852. с.535-537. Bournoutian G.A. The khanate of Erevan under Qajar rule 1795-1828, Mazda Publishers in association with Bibliotheca Persica, Costa Mesa. California and New York, 1992, p. 231.

\*Общую численность племени Муганлы вычислил Дж.Борнотьян.

# 3

## Социально-экономическая жизнь

Социально-экономическая жизнь Иреванского ханства являлась составной частью социально-экономических отношений во всем Азербайджане. В XVIII веке на западе Азербайджана – в долине Агры, Нахчыване, Гапане и прилегающих областях было достаточно широко развито товарное производство, игравшее важную роль в экономике всей страны. Иреванское ханство поддерживало тесные торговые связи с другими ханствами Азербайджана и иностранными государствами.

Еще в начале XVIII века русский посол Волынский, будучи в Иреване, писал, что среди всех областей от Ирана вплоть до границы с Турцией самыми благодатными являются Иреван и Тебриз, поскольку у них в изобилии хлеб и они посредством торговли приносят Ирану (Сефевидскому государству – *ред.*) много прибыли [155, 11]. Посетивший Иреван в 1782 году русский агент Рейнегс сообщает о том, что Иреванское ханство столь же богато, как Гарабаг и Гарадаг, поскольку «хлопчатая бумага, шелк, пшено сорочинское, вино и плоды там самые наилучшие и в великом количестве» [37, 215-216].

**Сельское хозяйство и животноводство.** Из Иреванского ханства вывозились в основном продукты сельского хозяйства\*. Среди них самое важное место занимали пшеница и ячмень. Местности вокруг Иревана, Гырхбулаг, Сардарабад, Шораель, Памбак славились своим зерном. Посевные площади были весенними и осенними. Зерновые культуры высевались осенью в горных местностях, а весной – на

---

\* Интересно, что даже в труде И.Шопена, составленного по поручению графа Паскевича, способствовавшего формированию армянской государственности на захваченных землях Северного Азербайджана, названия большинства производимых в Иреване продуктов сельского хозяйства даны на языке местного населения, то есть на азербайджанском тюркском языке. Например: арпа (агра) - ячмень, чавдар (çovdar) - рожь, даре (dara) - просо, чалтик (çaltik) - рис, памбук (pambıq) - хлопок, гена-герчак (gənəgərçək) - клещевина и др. [см.: 95, 738-746]. Это еще раз доказывает, что население Иреванского региона составляли азербайджанские турки, которые являлись носителями древней земледельческой культуры этого края.

низменности [см.: 95, 738-740; 71, IV, 278]. При Гусейнгулу хане Гаджаре в Иреванском ханстве ежегодно производилось 34.185 халваров\* пшеницы, 11.500 халваров ячменя [71, IV, 280]. Кроме того, важное место среди сельскохозяйственной продукции занимал чалтик (неочищенный рис), который выращивался в основном в Зангибасарском и Шарурском магалах [71, IV, 278], а также в низменных районах Саатлынского, Гарбибасарского и Гарнибасарского магалов [95, 741]. Ежегодно в Иреванском ханстве производилось 18.400 халваров чалтика [71, IV, 280].

Среди технических культур в Иреванском ханстве в основном выращивался хлопок. Хлопководство было развито преимущественно в Зангибасарском, Сардарабадском и Сюрмелинском магалах [95, 743; 71, IV, 278-279]. В Иреванском ханстве ежегодно в среднем производилось 2100 халваров хлопка [71, IV, 280]. Население Иреванского ханства занималось и выращиванием табака. Он производился в основном для удовлетворений потребностей самой области [95, 745]. Кроме того, в горных и равнинных районах Иреванского ханства производился лен. Кунжут выращивали в низменных местностях. Льняное и кунжутное масла использовались в пище и в качестве топлива [95, 741-742]. Во времена Гусейнгулу хана Гаджара в Иреванском ханстве ежегодно производилось 12 халваров льна и 24 халвара кунжута [71, IV, 280; см.: таблицы 6, 7 в конце главы].

В сельском хозяйстве Иреванского ханства значительное развитие получило и шелководство. По мнению И.Шопена, множество тутовых деревьев на территории ханства указывают на то, что шелководство составляло некогда важную отрасль местной промышленности [95, 753].

Издrevле на территории Иреванского ханства было развито садоводство. Эта земля всегда славилась своими фруктовыми и вино-

\* 1 халвар равен 28 пудам 4 фунтам (в 1 пуде - 16 кг).

градными садами. Однако в результате войн многие из этих садов были уничтожены или остались без хозяев. Сведения о количестве, занимаемых площадях, доходах фруктовых и виноградных садов на территории Иреванского ханства после российского завоевания даны в русскоязычных источниках XIX века [см.: таблицы 8, 9 в конце главы]. Однако в представленном в них списках не указаны сады Гейчинского, Дарачичекского и Абаранского магалов. Причина этого заключается в том, что во время российского завоевания территории этих магалов подверглись наибольшему разрушению [см.: 95, 747; 71, IV, 281-282].

В городе Иреване и окрестных селениях, других городах и магалах ханства выращивались различные бахчевые растения и овощи [см.: 95, 745-746]. В источниках того периода сообщается о том, что для приобретения семян бахчевых растений в Иреван приезжали даже из соседних стран. В марте 1782 года из Иревана в Баязид по просьбе баязидского Исака паши были отправлены на общую сумму в 7000 динаров и 2 аббасы семена черного арбуза, зеленого арбуза, огурцов, мурсагулу (сорт крупных огурцов), базилики, хны, баклажана и др. А в 1784 году Иракий II отправил Аргутлу Зохраба за семенами к католикусу Учкилсе [214, 41-42]. Интересно, что названия семян, отмеченных в книге расходов монастыря Учкилсе, даны на азербайджанском тюркском языке. Упоминание в источниках того периода названий семян на азербайджанском тюркском языке еще раз доказывает, что азербайджанские тюрки издревле проживали в этой области, занимались здесь оседлым хозяйством, в особенности земледелием и другими отраслями сельского хозяйства, а армяне являются пришлыми в этом регионе.

В долине Агры было развито характерное для всего Азербайджана скотоводство на яйлагах (летних пастбищах) и гышлагах (зимних пастбищах). В Иреванском ханстве большая прибыль поступала в казну за счет налогов, взимаемых со скотоводов.

Помимо выплаты податей, население, занимавшееся скотоводством, служило в ханском войске, составляя конные вооруженные отряды. Например, крупный род Чобангара (300 семейств) выплачивал налоги на сумму в 100 туменов. Из этого рода военную службу должны были нести 300 конников. Хан доверял также этому роду содержание своего скота. За каждого барана представители Чобангара должны были отдавать полбатмана масла и сыра. А шерсть животных оставлялась у скотоводов в качестве дара [141, 235; 214, 43]. Кроме того, скотоводы должны были выплачивать подати и своим господам, преподносить им подарки в праздничные дни, вести для них и их родственников разную работу [141, 228-229; 214, 43].

Во второй половине XVIII века часть населения, занимавшегося скотоводством в Иреванском ханстве, производила масло, сыр и другие молочные продукты для продажи на рынке. По сравнению с другими отраслями животноводства, наибольшее развитие получило овцеводство. Для развития скотоводства самые благоприятные пастбища были в магалах Гырхбулаг, Гейча, Абаран, Дарачичек, Гарнибасар, Ведибасар, Талын, Сюрмели и Даракенд-Парченис [см.: 95, 523-525]. В каждом дворе держали крупный и мелкий рогатый скот [см.: таблицу 10 в конце главы]. Скотоводство в основном разделялось на яйлажно-гышлачное и кочевое. Часть членов семейств, занятых яйлажно-гышлачным скотоводством, вела оседлый образ жизни и занималась земледелием. Эти семейства в основном были азербайджанскими. Лишь небольшая часть населения не имела постоянного места жительства и занималась исключительно кочевым скотоводством. Эту часть населения составляли в основном пришлые курды [см.: 95, 519-523].

**Ремесло и торговля.** Закария Канакирский пишет, что край Агры весьма плодороден, обильно богат различными продуктами, к тому же здесь на них дешевые цены; поэтому в Иреван приезжают из самых разных мест, покупают все, что нужно, и возвращаются обратно. В частности, много караванов прибывают из Тебриза, они покупают необходимые им продукты, например рис, хлопок,

топленое масло, сыро, курдючное сало, жир, растительное масло, кожу [66, 153]. Из Иревана в Тифлис, Эрзурум, Ахалцых, Карс вывозился хлопок, в Тебриз, Хой, Баязид, Ван – рис, пшеница и ячмень, в Карс, Баязид и различные районы Грузии - соль. Экспорт всех этих продуктов ежегодно составлял 300 рублей серебром. Кроме того, из Иревана вывозилось зерно – ячмень, пшеница, просо [71, IV, 284; 214, 46].

В экономической жизни Иреванского ханства важную роль играли различные отрасли ремесла. Высокое развитие получили традиционные отрасли азербайджанского ремесла, такие как ткачество и гончарное дело. Особо следует выделить ткачество, в частности ковроткачество. Вследствие того, что азербайджанские тюрки, составлявшие основную часть населения Иреванского ханства, занимались овцеводством, а не свиноводством, они вышивали прекрасные ковры, паласы, кисеи, чепраки, различную теплую одежду для зимней поры, перчатки, носки и т.д. [см.: 71, IV, 282-283]. И.Шопен пишет, что в каждой иреванской семье был ткацкий станок\* [см.: 95, 851-853]. Что касается производства в Иреване гончарных изделий, то оно основывалось на местном сырье. Некоторые селения даже специализировались на этой отрасли ремесла. Не случайно, И.Шопен сообщает о деятельности гончарных мастерских во всех магалах Иреванского ханства [см.: 95, 862].

Отраслью ремесла, тесно связанной с ткачеством, было красильное дело. В ханстве широко использовалось красящее вещество под названием «гырмыз» («кошениль\*\*»). Академик Российской Академии наук Гаммель, специально исследовавший это красящее вещество, ставил иреванский кошениль по качеству в один ряд со знаменитым мексиканским [71, IV, 259-266; 95, 859-860].

\* Из этого сообщения И.Шопена вновь следует вывод о том, что большинство населения Иреванского ханства составляли азербайджанские тюрки. Поскольку христианское население, отдававшее предпочтение в животноводстве разведению свиней, не занималось по этой причине ткацким делом.

\*\* Это вещество, производимое из насекомых под названием кошениль, так и упоминается в русскоязычных источниках.



В Иреванском ханстве получило развитие и кожевенное производство. Здесь использовали не только местное сырье, но и сырье, привозимое из Баязида и Маку [95, 857-858]. Производство кожаных изделий удовлетворяло и потребности конной армии. Кроме того, в Иреванском ханстве получили распространение такие отрасли ремесленного производства, как стекольное, мыловаренное, маслособойное и др. [см.: 95, 856, 858-859, 861-862].

В Иреванском ханстве началось развиваться и промышленное производство. Находившееся вблизи города Иреван соляное месторождение Гогб (Qoğb)\* [см.: рисунок 10 в конце главы], наравне с соляным месторождением Нахчывана, обеспечивало солью весь Южный Кавказ. Из Гогба соль вывозилась в Грузию, Имеретию, Ахалцых и другие области [42, 72; 214, 43-44]. И.Шопен пишет, что из-за большой потребности в соли действовали два промысла, располагавшиеся на расстоянии 50 саженей друг от друга у подножия горы Гулп (Гогб – *ред.*) [95, 824; см.: рисунок 9]. Для надзора над этими промыслами Гусейнгулу хан Гаджар выделил трех человек из своего ближайшего окружения и назначил им высокое жалование. Как сообщает И.Шопен, в период правления Гусейнгулу хана производство соли приносило большой доход – ежегодно 14.000 рублей серебром [см.: 95, 827]. Из располагавшегося в селении Гулп (Гогб – *ред.*) соляного месторождения добывалось несколько видов соли, которые отличались по своему качеству и составу. Большая часть этой соли экспортировалась в Гарабаг, Грузию и Баязидский пашалык [71, IV, 268-269].

\* Слово «гогб» (qoğb) в переводе с древнего тюркского языка означает «свет», «солнечные лучи» [7, 148]. Соляная гора получила такое название из-за своего сияния под лучами солнца. Подобные топонимы являются доказательством того, что на этой земле искони живут турки. В настоящее время основная часть описываемого соляного месторождения называется Тузлуджа и находится на территории Турецкой Республики. Другую часть месторождения, располагающуюся на левом берегу Араза, армяне называют «Агверан». Этот топоним также азербайджано-тюркского месторождения. Армяне называют соль словом «аг»: взятое из азербайджанского языка, оно означает «белый (ая)». Поэтому впоследствии это соляное месторождение стало называться Агверан (Ağverən), что значит «дающее соль». В русских источниках название месторождения звучит как «Кульп» («Когб») или «Кохп» [60, 16; 71, IV, 267-268; 95, 283, 284, 824 и др.]. Армянский автор В.Р.Григорян представляет название месторождения как Гогб [214, 43]. В источнике отмечается, что месторождение находится в горах, на правом берегу реки Араз, в 30 верстах от крепости Сардарабат и в 50 верстах от Иреванской крепости, охватывает с прилегающими местностями территорию в более чем 8 верст [71, IV, 268].

В Иреванском ханстве, как и в других азербайджанских ханствах, одной из наиболее важных и прибыльных сфер экономики была внутренняя и внешняя торговля. Значительные доходы приносили караванные пути и их охрана. Через территорию ханства пролегалo несколько значимых караванных путей в другие экономические центры Азербайджана, а также в зарубежные страны. Еще в XVII веке купец Закария Айлисли описывал в своем дневнике некоторые из этих путей. Он дал интересные сведения и о таможенных станциях, действовавших на этих охраняемых путях. В дневнике отмечается, что на этих станциях служили чиновники трех категорий: начальник заставы, чиновник по сбору пошлин, таможенный надсмотрщик.\* Первые из них работали на заставах, функционировавших в целях охраны дорог, а остальные служили в приграничной таможне [104, 7-8].

Вследствие того, что Иреванский (Чухурсадский) регион находился на пересечении различных торговых путей, он играл важную роль во внешней торговле Азербайджана. Поэтому, на территории Иреванского ханства действовали многочисленные каравансарай, монетные дворы, рынки, мосты [см.: рисунки 1, 2, 3, 4, 5, 8, 9 в конце главы]. Самым главным из караванных путей был тот, что соединял Иреванское ханство с Индией, Центральной Азией и Ираном посредством Тебриза и Нахчывана. Этот путь, проходивший через Иреван, Валаршабад и Кагызман в Эрзурум, назывался Эрзурумской, или Базирганской, дорогой. Другой караванный путь из Иревана в Эрзурум протянулся через Абаран и северное подножие горы Алагез в Карс, откуда он следовал до Гасангала и соединялся с главной артерией маршрута [104, 7-8]. Караванный путь из Иревана в Тифлис проходил через Учкилсе, Сардарабад, Хамамлы, Джалалоглу и Шулавер [214, 46]. Об этой дороге еще в XVII веке сообщал французский путешественник

\* Хотя Закария Айлисли использует в своем труде данные слова на азербайджанском языке: соответственно - рахдар (rahdar), балджи (basçı), гемрюкчю (gömrükçü) [104, 7], в русском переводе дневника эти термины приводятся лишь на русском языке [см.: Закария Акулиский. Дневник. Ереван, 1939, с.16]. Это в лишний раз свидетельствует о том, что армянские авторы при переводе первоисточников, как правило, скрывают неприемлемые для них сведения и, по сути, занимаются фальсификацией истории.

Ж.Шарден. Длина ее была примерно равна дороге Иреван – Агстафа. Шарден называет следующие населенные пункты, встречающиеся на всем протяжении этого пути: Бжни, Гаракешиш, Далиджан, Гара Даш, Меликкенд, Керпюкенд [223, 141-156]. Посредством этого пути Иреван поддерживал связь с Гянджой, а через Шамаху соединялся с основным торговым маршрутом, ведущим из Азербайджана в Россию. На караванных путях было много таможенных пунктов и пограничных застав. Только на торговом пути, шедшем из Айлиса в Кагызман, действовали шесть таможенных пунктов и застав [104, 7].

Эта система функционировала не только в XVII веке, но и во второй половине XVIII века. В камеральном описании 1829-1832 годов отмечены следующие основные торговые пути, существовавшие в Иреванском ханстве: 1. Гюмрю – Масдара – Сардарабад – Учкилсе – Иреван – Нахчыван – Ордубад; 2. Сардарабад – Джафарага – Баязидский пашалык; 3. Сардарабад – Гогб – побережье Араза и Кагызман – Эрзурум; 4. от Иревана до границы бывшего Гарабагского ханства (длина этой дороги составляла 161 версты); 5. Иреван – Учкилсе – Карс (эта дорога проходила через селения Гызылчилсе и Гошавенг) [см.: 95, 718-721]. Главным торговым центром ханства был город Иреван. Товары, привозимые из других стран, в основном содержались в амбарах этого города. Из Иреванского ханства в зарубежные страны вывозились различные продукты и товары [71, IV, 285; 95, 883-884].

В Иреванском ханстве, наряду с внешней торговлей, получила развитие и внутренняя торговля. Большую роль в этой системе играли магазины, монетные дворы, площади и каравансарай [см.: таблицы 1, 2, 3; рисунок 5 в конце главы]. Число магазинов, располагавшихся в различных частях города Иреван, доходило до 851 [см.: таблицы 1, 2, 3 в конце главы].

При осуществлении торговых операций в Иреванском ханстве использовались различные меры весов и длины [см.: таблица 4 в конце главы].

Во внутри - и внешнеторговых операциях в Иреванском ханстве использовались различные деньги. В финансовой системе ханства

важную роль играли местные медные деньги, называемые гарапул.\* Кроме того, в Иреване использовались деньги, сохранившиеся со времен Сефевидского государства (1501-1736), деньги, выпущенные в других ханствах Азербайджана, а также иностранные деньги [95, 851, 888-891]. В XVII-XVIII веках Иреван являлся одним из самых крупных финансовых центров Азербайджана. Иреванские ханы сдавали монетные дворы в аренду. Деньги, выпускаемые арендаторами, были по своему качеству лучше иностранных денег [см.: 95, 888-889; см.: таблицу 5 в конце главы].

Многочисленные мельницы на территории Иреванского ханства указывали на высокое развитие зернового хозяйства. А большое количество маслобойных заводов в городе Иреване свидетельствовало о широком развитии производства растительных масел. Как сообщает источник, в Иреванской области было 25 маслобойных предприятий, 340 водяных мельниц, 85 чалтычных толчей и 1 кирпичный завод [см.: 71, IV, 283-284].

Адыман, Гызылвенг, Балыгчай, Тохлуджа, Айриджа, Занги и другие реки, текущие в озеро Гейча на территории Иреванского ханства, были богаты рыбой [см.: 71, IV, 283-284].

**Формы земельной собственности.** В период ханств формы земельной собственности на территории Азербайджана, в том числе и Иреванском ханстве, не претерпели серьезных изменений. Земельные площади делились по форме собственности на 5 групп: государственные (диван) и дворцовые (халисе) земли, мюльк, тиюль, вакф, общинные земли.

**Государственные земли.** В источниках упоминаются два вида государственных земель – диван и халисе. Под диваном подразумевались исключительно земли, находившиеся в ведении государства. А халисе назывались земли, урожаи с которых распределялись между ханскими чиновниками [171, 14]. Отличие между землями диван и

\* В письме генерала Вельяминова, датированном сентябрем 1825 года, говорится о намерении брата иреванского сардара Гасан хана и гаджарского принца Аббаса Мирзы поднять дагестанских феодалов на борьбу против российских завоевателей. Для реализации этой задачи Гасан хан Гаджар назначил трех лиц из племени Гарапапаг и выделил им 1000 рублей иреванскими деньгами [см.: 58, 60].

халисе, существовавшее в период Сефевидов, постепенно стерлось во второй половине XVIII века, и обе категории, соединившись, стали называться ханской землей. Весь урожай, собираемый с этих земель, равно как и получаемая с них прибыль, переходили в распоряжение хана. Иреванские ханы всячески старались расширить государственные и дворцовые земельные владения [см.: 95, 989-990; 160, ч. 1, с. 102].

**Частные земельные владения (мюльк).** Земли мюльк находились в частной собственности и могли быть объектом купли-продажи. Как и в других ханствах Азербайджана, земли мюльк передавались по наследству. Частные владельцы земель не обязаны были служить хану [см.: 95, 926-928]. В источниках говорится о существовании в Иреване трех видов земельной собственности мюльк: 1) земли, приносящие доход и являвшиеся недвижимостью; к ним относились не только населенные пункты, но и мельницы, чалтычные толчеи, виноградные и фруктовые сады, бани; к частным владениям причислялись и пастбища; 2) рента, предполагавшая выплату определенным селением 1/10 части урожая в виде налога; 3) 1/10 ренты – крестьянские земли, привлекаемые к выплате налогов [см.: 51, 107, 174, 287; 174, 222-248]. Земельные владения мюльк на территории Иреванского ханства делились на две части: переходящие по наследству и передаваемые в качестве дара. Последние назывались мюльк халисе. Земли мюльк халисе возникали путем продажи или дара. Наследственные мюльк имели многовековую историю [см.: 160, ч. 1, с.122].

Источники сообщают, что на протяжении XVII-XVIII веков монастырь Учкилсе приобрел право собственности на 22 селения. Часть из них была приобретена в различные времена посредством купли, а другая часть была дана монастырю в качестве даров [174, 234].

**Тиюльные земли.** Во второй половине XVIII века в азербайджанских ханствах, в том числе и Иреванском ханстве, была распространена также и условная форма земельной собственности тиюль. Она пожизненно даровалась ханом из диванных земель за исполнение должностей и несение военной службы. После завершения службы владетеля тиюля или же его смерти подаренные

селения возвращались обратно государству [см.: 95, 928-929; 160, ч. 1, с. 124].

В конце XVIII века тиюльное право претерпело некоторые изменения. Так, если прежде часть налога собиралась сборщиками податей, то в этот период тиюльдары (владельцы тиюлей) собирали уже не только ренту – часть налога, но и все налоги. Жители селений, переданных на правах тиюля, полностью зависели от тиюльдаров и выполняли все обязанности в его пользу. Тиюльдар жил большей частью в селении и лично управлял здесь всеми делами [174, 218-219].

**Вакфные земли.** Вакфными назывались земли, переданные на вечное пользование религиозным учреждениям – мечетям, медресе и церквям. На территории Иреванского ханства вакфными, наряду с землями, принадлежащими мечетям и другим религиозным учреждениям, считались также и находившиеся в их распоряжении объекты собственности, в частности дома, лавки, каравансарай, мельницы, чалтычные толчеи, маслобойни и т.д. Их служащие освобождались от выплаты налогов.

Вакфные земли возникли на территории Иреванского региона еще во времена Арабского халифата как вид земельной собственности, принадлежащей мечетям, медресе и другим религиозным учреждениям мусульман. Однако после перенесения в 1441 году, согласно разрешению правителя азербайджанского государства Гарагоюнлу, центра армянского католикосата в Иреванскую область (Чухурсад) здесь, наряду с многочисленными мечетями, начали действовать и несколько григорианских церквей. Проводя политику терпимости в отношении григорианской церкви, оказывая ей всемерное покровительство, азербайджанские правители, тем самым, создавали условия для развития армянского феодального хозяйства на территории Азербайджана [115, 29]. История, однако, явила впоследствии трагические результаты этой ошибочной политики. Начиная с 1443 года, армянский католикосат, центр которого был перенесен из киликийского города Сис на территорию азербайджанского государства Гарагоюнлу, стал на путь постепенного присваивания азербайджанских селений, хотя прежде не обладал даже клочком земли на Южном Кавказе. Завладевая

обширными площадями принадлежащих азербайджанцам земель, пригодных к возделыванию, а также фруктовых и виноградных садов, армяне стремились лишить азербайджанцев собственности их отцов и дедов [см.: 51; 72; 73]. В начале XVII века Учкилсе, превратившийся к тому времени в крупное монастырское хозяйство, еще более интенсифицировал процесс купли земельной собственности, принадлежавшей азербайджанским тюркам. Во второй половине XVIII века монастырь обладал уже земельной площадью в 190 халваров (примерно 375 га), из которых 103 халвара ежегодно возделывались и засеивались. В результате, хозяйство монастыря Учкилсе значительно расширилось и, по сути, превратилось в государство в государстве [115, 29].

В 1763 году католикос Симеон получил от Гусейнали хана документ, освобождающий монастырь Учкилсе от выплаты податей и повинностей [51, 208]. В это время в распоряжении Эчмиадзинской церкви, помимо селения Валаршабад, было еще 7 деревень, купленных у азербайджанских тюрков, а именно селения Ушаган, Аштарак, Гамышлыг, Агунатун, Чичекли, Мюгни, Кираджли\*. Церковь забирала у этих селений десятую часть урожая [139, 3].

Монастырь Учкилсе в период ханств, как и ранее, в XVII веке, завладевал принадлежавшими азербайджанским тюркам землями либо путем купли, либо насильственным образом. Например, в 1797 году между местными землевладельцами и армянской церковью, стремившейся к завладению азербайджано-тюркскими землями, произошел крупный спор из-за земельного участка Гедяр вблизи селения Ушаган. 24 декабря того же года армянский церковный деятель Г.Гарнеси сообщал об этом споре представителю Стамбульского католикоса Галусту-вардапету. По его словам, жители соседнего селения Гызыл Теймур хотят завладеть владениями селения Гедяр вблизи Ушагана. Сын владельца мюлька Гаджи Гасана, видя здешнюю разруху, довел до сведения шейхульислама, что это владение принадлежит селению Мухаммедабад и получено

\* Григор Макинский, которого в 1443 году правитель азербайджанского государства Гарагоюнлу Джаханшах назначил католикосом Учкилсе, завладел вначале Валаршабадом, а затем, после длительных споров, частями приобрел у азербайджанских тюрков ряд других селений, включая и мюльки [(см.: глава 2, таблица 1)].

в наследство от его предков. После этого он смог продать этот земельный участок сыну Вели бека Мухаммед Гасан беку (или Мешади Садигу). Шейхульислам дал ему купчую. Однако католикос воспрепятствовал этому делу [214, 51]. Церковь различными путями пыталась доказать принадлежность ей исконных азербайджанских селений Гызыл Теймур, Гедяр и других. В конце концов, армянам удалось захватить принадлежавшее азербайджанцам селение Гедяр.

**Общинные или джамаатские земли.** Эти земельные площади принадлежали в основном сельским общинам [173, 72; 115, 28]. Как сообщает И.Шопен, в Иреванском ханстве было 8 общин. Селения, принадлежавшие общинам, считались собственностью райятов - членов этих общин [см.: 95, 967-980]. Подавляющее большинство жителей общин составляли азербайджанские турки.

**Налоги и повинности.** Как и в других ханствах Азербайджана, в Иреванском ханстве взимались различные налоги. Эти налоги собирались в основном натурой, но частично и деньгами. Как правило, налоги выплачивались крестьянами (все феодалы были свободны от выплаты налогов). Крестьяне делились в основном на следующие категории: райяты, ранджбары и элаты [95, 967; 115, 30-31]. Еще с XVII века местные пастбища находились под контролем гызылбашских племен Агджалы-Гаджар, Устаджлы и Баят [174, 311]. Подробные сведения о системе налогов и повинностей в Иреванском ханстве содержатся в составленном в конце 1828 года российскими чиновниками перечне денежных и натуральных налогов в Иреванской провинции. В этом документе, опубликованном в 1939 году Н.Г.Богдановой, сообщается о налогах и повинностях, выполняемых кочевыми и полукочевыми племенами вблизи Иревана [141, см.: 174, 313-314].

В Иреванском ханстве существовали такие налоги, как бахра (малджахат), чепбашы, чобанбейи, манджанаг пулу, тохуджу пулу, багпулу, байрамлыг и др.

Как и в других ханствах Азербайджана, в Иреванском ханстве существовали две формы хозяйства: оседлое земледельческое и яйлажно-гышпачное скотоводческое хозяйство. Это способствовало большому числу налогов, собираемых с крестьян.



**Бахра (малджахат).** Основным налогом, взимавшимся натурой за использование земли, была бахра (малджахат). Он назывался бахрой (в переводе значит «урожай» - *ред.*) вследствие того, что взимался урожаем [174, 266]. Для раййитов, занимавшихся зерновым хозяйством, бахра была принудительным налогом. Из десяти частей урожая, собранного с казенных земель, 3,5 отводились хану, а остальные оставались у крестьян. От урожая, собранного с частновладельческих земель, 1,5 части принадлежали мюлькадару (владельцу), две части – казне, а остальные оставались у крестьян [115, 37].

**Чепбаши.** Этот налог выплачивался скотоводами за использование пастбищ, принадлежащих государству. С них взимался также налог чобанбейи. Кроме того, скотоводы сдавали хану масло, шерсть и другие продукты [115, 38].

К налогам, выплачиваемым жителями городов, относились манджанаг пулу, тохуджу пулу, багпулу, байрамлыг и др. [115, 38].

Кроме указанных налогов, население ханства выплачивало также налоги за использование пастбища, за дым, а также оплачивало расходы конных отрядов (расходы за ячмень, седло, узду). Должностные чиновники хана были освобождены от уплаты налогов. Помимо налогов в пользу хана и землевладельцев, население ханства уплачивало также праздничные налоги (пешкяш, или байрамлыг), связанные с различными праздниками и мероприятиями [174, 281].

Жители Иревана за обеспечение охраны города в ночное время выплачивали ежегодно 72 тумена [95, 978].

В Иреванском ханстве с армян не взимался религиозный налог – джизья. Это было связано с тем, что на территории ханства армян было очень мало и сумма джизьи, которая могла бы с них взиматься, не имела бы никакого значения для экономики государства. С другой стороны, азербайджанские правители традиционно покровительствовали армянам, в частности католикосам Учкилсе.

Следует также отметить, что после завоевания Иреванского ханства Россией царские чиновники, в благодарность за оказанные армянами услуги, подняли вопрос об освобождении их от уплаты налогов. 22 марта 1828 года по указу российского императора правитель только что образованной так называемой «Армянской области» князь Александр Чавчавадзе в письме Нерсесу Аштаракскому, с целью исполнения приказа № 458 от 17 марта 1828 года командующего особым Кавказским корпусом Паскевичем, потребовал информацию о взимании при прежней власти особого налога с армян, проживающих на территории Иреванского ханства. В случае наличия такого налога Чавчавадзе приказал ликвидировать его [214, 54]. Однако в ответном письме Нерсеса Аштаракского от 29 марта 1828 года указывалось, что при прежней власти в Иреванском ханстве с армян не взималось никакого налога за иноверие [214, 54]. Как уже отмечалось выше, это обстоятельство было связано с малочисленностью армян, проживавших на территории Иреванского ханства до времени завоевания его Россией, из-за чего иреванские ханы не видели необходимости во взимании этого налога. Малочисленность армянского населения на территории Иреванского ханства подтверждает еще один связанный с налогами факт: армяне не упоминаются ни в одном первоисточнике среди категорий населения, уплачивающих налоги государству и землевладельцам. По сообщению И.Шопена, армяне, занимавшиеся виноделием в трех магалах, уплатили налог на сумму всего лишь в 680 туменов [95, 975].

В Иреванском ханстве исполнялись повинности двух видов: бияр и эвариз (или имаджилик – совместная безвозмездная работа). Земли, принадлежавшие частным владельцам, возделывались сельскими общинами. Бияром называлась неоплачиваемая работа, выполнявшаяся каждой крестьянской семьей от трех до шести дней в году в хозяйстве землевладельца. Кроме того, члены общины два

дня в году работали на землевладельца, исполняя повинность эвариз [174, 278-279].

Как сообщает А.Араратский, жителей селения Валаршабад (Вагаршабад) во время посева заставляли и днем и ночью, за исключением выходных, работать на господских землях [53, 183]. Интересно, что А.Араратский не называет ни одного армянина среди крестьян Валаршабада. Из чего следует, что жителями этой местности были азербайджанцы.

Земли, принадлежащие монастырю Учкилсе, были свободны от налогов, так как считались вакфными землями. Владельцы этих земель получали документ, освобождающий их от уплаты податей и исполнения повинностей.

*Упомянутые в первоисточниках все хозяйственные термины, названия налогов, взимавшихся на территории Иреванского ханства, указывают, что социально-экономическое положение в Иреванском ханстве было в целом таким же, как и в других азербайджанских ханствах. В нем нашли свое проявление традиции экономического развития Азербайджана.*

*Таблица 1.*

Названия площадей города Иреван, зафиксированных сразу после российского завоевания

№	Название площади	Дополнительные сведения
1	Площадь Хан багы (Ханский сад)	
2	Фагла-Базарная площадь (Рынок чернорабочих)	Здесь собирались в основном чернорабочие в поисках работы
3	Площадь Зал хана	Вокруг площади, осененной огромным чинаровым деревом, было несколько лавок
4	Базарная площадь	Находилась между базаром и крепостью. На этой площади сельские жители продавали свои продукты и другие товары
5	Мечетская Гусейн-Алиханская площадь	Она находилась возле мечети Гусейнали хана. Вокруг этой крепости, имевшей вид правильного четырехугольника, располагались лавки
6	Арочная площадь (Таğ meydani)	Располагалась во внутреннем городе
7	Хлебная площадь (Çörəkçi meydani)	Располагалась во внутреннем городе
8	Гончарная площадь (Çölməkçi meydani)	Располагалась во внутреннем городе
9	Торговая площадь (Ticarətçi meydani)	Располагалась во внутреннем городе
	Примечание:	Вследствие того, что площади города Иреван являлись в основном местами сбора людей, проведения ими различных бесед, эти площади использовались преимущественно в целях осуществления торговли

**Источники:**

1. Шопен И.И. Исторический памятник состояния армянской области в эпоху её присоединения к Российской империи. СПб., 1852 с.877-878.
2. СМОМПК, вып. I, Тифлис, 1881, (карта, представленная на оборотной стороне книги).
3. Bournoutian G.A. The khanate of Erevan under Qajar rule 1795-1828, Mazda Publishers in association with Bibliotheca Persica. Costa Mesa, California and New York, 1992, p.207.

*Таблица 2.*

Лавки, зафиксированные в городе Иреване после российского завоевания\*

№	Место расположения лавок	Численность лавок
1	Вокруг каравансараяв	252
2	Возле базаров и их отдельных рядов	543
3	В крепости	32
4	В квартале Тепебашы	4
5	В городском квартале и вокруг мечети	18
6	В квартале Дамирбулаг	2
	Итого	851

**Источники:**

1. ОРВЗ ч.IV. СПб., 1836, с.290-291.
2. Шопен И.И. Исторический памятник состояния армянской области в эпоху её присоединения к Российской империи. СПб., 1852, с.469, 881.
3. Bournoutian G.A. The khanate of Erevan under Qajar rule 1795-1828, Mazda Publishers in association with Bibliotheca Persica. Costa Mesa, California and New York, 1992, p.204.

---

\* Армянский автор Е.Шахазиз приводит весьма интересное сведение о том, что армяне в городе Иреване владели лишь лавками. Они торговали здесь днем, а вечером закрывали лавки и расходились по своим домам [см.: 215, 34].

*Таблица 3.*

Каравансарай, зафиксированные в городе Иреване после российского завоевания\*

№	Название каравансарая	Дополнительные сведения
1	Грузинский каравансарай	В основном играл роль амбара для товаров, привозимых из России и Грузии. Имелось 78 лавок, из них 24 находились в частных руках.
2	Джюльфинский каравансарай	В основном играл роль амбара для товаров, привозимых из Ирана. Имелось 28 лавок.
3	Каравансарай Зохраб хана	Здесь располагалось 38 лавок.
4	Каравансарай Тахира	Здесь располагались 74 лавки.
5	Каравансарай Сулу	Здесь располагались 74 лавки.
6	Каравансарай Сусуз	Находился в Дамирбулагском квартале города Иреван. Не имел бани. Располагал 74 лавками.
7	Каравансарай Гаджи Али	Здесь располагалось 40 лавок.
	Примечание:	Каравансарай в городе Иреван размещались в основном на базарах и площадях.

**Источники:**

1. ОРВЗ ч.IV. СПб., 1836, с.290-291.
2. Шопен И.И. Исторический памятник состояния армянской области в эпоху её присоединения к Российской империи. СПб., 1852, с.468-469, 878-880.
3. Bournoutian G.A. The khanate of Erivan under Qajar rule 1795-1828, Mazda Publishers in association with Bibliotheca Persica. Costa Mesa, California and New York, 1992, p.207.

\* В труде Дж.Борнотьяна даются сведения и о каравансараях, располагавшихся, помимо города Иревана, и в других местах ханства:

- в Тальнском магале каравансарай находился на дороге, ведущей в Гюмрю и Сардарабат;
- в Дарачикском магале три каравансарая размещались на дороге Тифлис – Иреван, а один каравансарай, под названием Селим, – на дороге Дарачичек-Гейча;
- в Гейчинском магале один каравансарай находился близ селения Гиль, а другой – в северной части Гарахисарской дороги.

**ИРЕВАНСКОЕ ХАНСТВО**  
РОССИЙСКОЕ ЗАВОЕВАНИЕ И ПЕРЕСЕЛЕНИЕ АРМЯН  
НА ЗЕМЛИ СЕВЕРНОГО АЗЕРБАЙДЖАНА

*Таблица 4.*

Основные единицы мер и весов в Иреванском ханстве

Название единицы весов	Ценность	Дополнительные сведения
Халвар*	100 батманов** или чанах	
Батман	4 чериков	
Черик	5 стилей***	
Стиль	4 чериков или 50 мисгалов	
Мисгал****	89 русских фунтов	
Тилани	2 батман	
Тебризский батман	640 мисгал или 7 17/89 русских фунтов	Использовался при продаже шелка, меди, олова, сахарного песка, пряностей, хны и других товаров
Таджри	6 кодов	Использовался при измерении веса зерна
Чанах	Применялся в различных измерениях веса, был больше или меньше иреванского батмана	Использовался при измерении веса зерна
Код		Использовался при измерении веса зерна
Халвар пшеницы, гороха, чечевицы		
10 сомаров*****		
Халвар ячменя	12 сомаров	
Халвар клещевины и льна		
Мизан (название больших весов)		
Весы, на которых взвешивали шелк и заграничные товары	12 <sup>1/2</sup> сомаров	
Атгар (маленькие ручные весы). На них взвешивали парфюмерные и фармацевтические товары		

**ИРЕВАНСКОЕ ХАНСТВО**  
РОССИЙСКОЕ ЗАВОЕВАНИЕ И ПЕРЕСЕЛЕНИЕ АРМЯН  
НА ЗЕМЛИ СЕВЕРНОГО АЗЕРБАЙДЖАНА

Название единицы мер	Длина	Дополнительные сведения
Ханский аршин	Равен 24 русским вершкам	Использовался при измерении ткани и других текстильных изделий
Агач	Равен 7 км	Использовался при измерении длинных расстояний
Халвар		Использовался при измерении посевных и садовых площадей
Сомар		Использовался при измерении посевных площадей
батман		Использовался при измерении посевных площадей

**Источники:**

1. ОРВЗ (Составил В.Легкобытов). Ч.IV. СПб., 1836, с.286-288.
2. Шопен И.И. Исторический памятник состояния армянской области в эпоху ее соединения к Российской империи. СПб., 1852, с.886-888.
3. Չափարիւս Ազուլեցի, Օրսփոյնըրիւն: Երևան, 1938: [Закария Акулеци. Дневник Erevan, 1938].

\* Халвар равен 28 пудам (1 пуд – 16 кг) , 4 фунтам.

\*\* Батман равен 4500 г.

\*\*\* Стиль равен 139 г. Название происходит от слова «сатыл» (в переводе с азербайджанского означает «чтобы был продан»), 24 стилей (сатылов) равно 9-фунтовому батману [см.: Əliyev F. XVIII əsrin I yarısında Azərbaycanda ticarət. Bakı, 1964, с. 53]. В источнике XVII века использовался в форме «истиль» [104, 114]. В Иреванском и Нахчыванском ханствах был основной единицей измерения. 1 стиль равен 139 г, 50 стилей – 6, 95 кг [см.: Закария Акулиский. Дневник. Ереван, 1939, с. 144].

\*\*\*\* Мисгал равен 5 г.

\*\*\*\*\* Сомар равен 3 пудам.



*Таблица 5.*

Основные денежные единицы, находившиеся в обращении в Иреванском ханстве

№	Название денежной единицы	Стоимость*	Дополнительные сведения
1	Гарапул	4 гарапула равны 7 российским серебряным копейкам	Основная местная денежная единица в Иреванском ханстве. Изготавливалась из меди
2	Тумен	10 сахибгыранов	Денежная единица, сохранившаяся со времени Сефевидского государства
3	Панахабад	10 шахы или 500 динаров	Денежная единица Гарабагского ханства
4	Шахы	2 серебряные копейки	Денежная единица, сохранившаяся со времени Сефевидского государства
5	Махмуди	1-й вид – 4, 2-й вид – 2, 3-й вид – 1 рубль серебром	Денежная единица, сохранившаяся со времени Сефевидского государства
6	Бисти	20 динаров	Денежная единица, сохранившаяся со времени Сефевидского государства
7	Сахибгыран или миналтун	35 копеек серебром	Денежная единица Гаджарского Ирана
8	Гуруш	1-й вид – 2 грузинских аббасы, 2-й вид – 1,5 аббасы и 6 русских медных монет, 3-й вид – 1 грузинский аббасы	Денежная единица Османского государства
9	Реал	50 копеек	
10	Аббасы		Серебряная монета, сохранившаяся со времени Сефевидского государства
11	Иранский сахибгыран	2 грузинских аббасы	Денежная единица Гаджарского Ирана
12	Дарульхлиафы	1 рубль 34 копейки	Денежная единица Османского государства
13	Голландский червонец	16 грузинских аббасы или 8 иранских миналтунов	Голландская денежная единица, иногда именовавшаяся и как баджаглы
14	Империал	10 рублей серебром	Российская денежная единица

**Источники:**

1. ОРВЗ (составил В.Легкобытов). Ч. IV. СПб., 1836, с.287-288.
2. Шопен И.И. Исторический памятник состояния армянской области в эпоху ее присоединения к Российской империи. СПб., 1852, с.888-890.

\* Стоимость денег определяется по российским серебряным рублям.

*Таблица 6.*

Основные сельскохозяйственные культуры, выращивавшиеся в Иреванском ханстве

Названия растений	Области выращивания	Количество собираемого урожая	Области сбора качественного урожая
1	2	3	4
Пшеница, ячмень	Горные и равнинные области	34.185 халваров пшеницы	
11.500 халваров ячменя	Селения Ягвара и Алипара Зангибасарского магала		
Рис (чалтик)	Низменные области, Саатлынский, Гарбинский, Шарурский и Зангибасарский магалы	18.400 халваров	
Просо	Равнинные области	От 50 до 100 и более халваров	
Хлопок	Низменные области	2100 халваров	Зангибасарский, Сардарабадский и Сюрмелинский магалы
Клещевина	Вокруг хлопковых полей	Из 1 батмана клещевины получается 50 батманов, из которых получается 12, 5 батманов масла	
Табак	Сюрмелинский магал	60 халваров	
1 халвар семян, получаемый из 1 фунта табака	Селение Эргаджи Сюрмелинского магала		

**ИРЕВАНСКОЕ ХАНСТВО**  
РОССИЙСКОЕ ЗАВОЕВАНИЕ И ПЕРЕСЕЛЕНИЕ АРМЯН  
НА ЗЕМЛИ СЕВЕРНОГО АЗЕРБАЙДЖАНА

1	2	3	4
Кунжут	Равнинные области	24 халвара	
1 батман масла, получаемый из 4 батманов семян кунжута			
Лен	Горные и низменные области	12 халваров	
1 батман масла, получаемый из 4 батманов семян льна			
Дыня	Равнинные области	Выращивалась в большом количестве	
Мак	Выращивался исключительно армянами	Выращивался в малом количестве	

**Источники:**

1. ОРВЗ (составил В.Легкобытов). Ч.IV. СПб., 1836, с.278-280.
2. Шопен И.И. Исторический памятник состояния армянской области в эпоху ее присоединения к Российской империи. СПб., 1852, с.739-741,745-746.

*Таблица 7.*

Сельскохозяйственные культуры, которые выращивались  
в период правления Гусейнгулу хана Гаджара

Название	Количество (в халварах)	Годовой доход
Пшеница	34.185	830.000 рублей
Ячмень	11.500	
Просо	3.200	
Рис	18.400	
Клещевина	40	
Кунжут	24	
Семена льна	12	
Табак	60	
Хлопок	2.100	

**Источник:**

1. ОРВЗ (составил В.Легкобытов). Ч.IV. СПб., 1836, с.280-281.

**ИРЕВАНСКОЕ ХАНСТВО**  
РОССИЙСКОЕ ЗАВОЕВАНИЕ И ПЕРЕСЕЛЕНИЕ АРМЯН  
НА ЗЕМЛИ СЕВЕРНОГО АЗЕРБАЙДЖАНА

*Таблица 8.*

Сады в Иреванском ханстве и их доходы

Расположение	Численность	Единица меры	Денежная единица дохода с виноградных садов	Денежная единица дохода с фруктовых садов
Город Иреван	1.473	1.233	2.608 x34б	2.982x3б
Гырхбулаг	259	172	390 -	150 -
Зангибасар	199	38	80 -	115 -
Гарнибасар	54	36	1 -	68 50
Ведибасар	76	15????	- -	19 50
Шарур	284	78	2 -	320 -
Сюрмели	375	110	95 -	279 -
Даракенд- Парченис	96	21	10 -	76 20
Саатлы	80	16	9 50	2 60
Талын	4	4	- -	- -
Сеидли-Ахсахлы	9	2	- -	3 -
Сардарабад	62	34	160 -	245 -

**Источник:**

1. Шопен И.И. Исторический памятник состояния армянской области в эпоху ее присоединения к Российской империи. СПб., 1852, с.747.

**ИРЕВАНСКОЕ ХАНСТВО**  
РОССИЙСКОЕ ЗАВОЕВАНИЕ И ПЕРЕСЕЛЕНИЕ АРМЯН  
НА ЗЕМЛИ СЕВЕРНОГО АЗЕРБАЙДЖАНА

*Таблица 9.*

Садоводство в Иреванском ханстве

Название фрукта	Где	Цена	Всего
Абрикос, персик, хурма, айва, виноград, гранат, тут			5000 садов
Абрикос – свежий		Мешок за 1 рубль	
Абрикос – сухой		Батман за 40 копеек серебром	
Абрикос в обмен на пшеницу		1 батман сухого абрикоса за 4 батмана пшеницы	
Виноградные сады	Чолмекчи – 110 Канакир – 120 Аштарак – 132 Паракер и Сарабад – 46 Учкилсе – 107 Ушаган – 46 и 34 различных садов малой площади		

**Источник:**

1. ОРВЗ (составил В.Легкобытов). Ч.IV. СПб., 1836, с.281-282.

**ИРЕВАНСКОЕ ХАНСТВО**  
РОССИЙСКОЕ ЗАВОЕВАНИЕ И ПЕРЕСЕЛЕНИЕ АРМЯН  
НА ЗЕМЛИ СЕВЕРНОГО АЗЕРБАЙДЖАНА

*Таблица 10.*

Скотоводство в Иреванском ханстве

Коневодство	Крупный рогатый скот	Овцы и козы	Верблюды	Ослы	Свиноводство
20 тысяч; самые лучшие кони у карапахов и курдов	До 100 тысяч	До 290 тысяч	До 400	До 5 тысяч	В малом количестве в Учкилсе

**Источник:**

1. ОРВЗ (составил В.Легкобытов). Ч.IV. СПб., 1836, с.282-283.

**ИРЕВАНСКОЕ ХАНСТВО**  
РОССИЙСКОЕ ЗАВОЕВАНИЕ И ПЕРЕСЕЛЕНИЕ АРМЯН  
НА ЗЕМЛИ СЕВЕРНОГО АЗЕРБАЙДЖАНА




Рисунок 1.

Каравансарай Селим, принадлежавший азербайджанским тюркам (XIV век)

*Источник:* [www.armeniapedia.org/index.php?title=/Rediscov](http://www.armeniapedia.org/index.php?title=/Rediscov)



Рисунок 2.

Руины каравансарая Талын, принадлежавшего азербайджанским тюркам

*Источник:* Якобсон А.Л. Очерки истории зодчества Армении V-XVII веков.  
М., 1950, с. 105



**ИРЕВАНСКОЕ ХАНСТВО**  
РОССИЙСКОЕ ЗАВОЕВАНИЕ И ПЕРЕСЕЛЕНИЕ АРМЯН  
НА ЗЕМЛИ СЕВЕРНОГО АЗЕРБАЙДЖАНА



Рисунок 3.

Руины Грузинского каравансаря, принадлежавшего азербайджанским тюркам

*Источник:* Арутюнян В., Асратян М., Меликян А. Ереван. М., 1968, с.69



Рисунок 4.

Старый иреванский базар. Фото 1905 года

*Источник:* Luigi Villari. Fire and Sword in the Caucasus. London, 1906, p.220

**ИРЕВАНСКОЕ ХАНСТВО**  
РОССИЙСКОЕ ЗАВОЕВАНИЕ И ПЕРЕСЕЛЕНИЕ АРМЯН  
НА ЗЕМЛИ СЕВЕРНОГО АЗЕРБАЙДЖАНА




Рисунок 5.

Торговые пункты в монетном дворе. Город Иреван

*Источник:* Арутюнян В., Асратян М., Меликян А. Ереван. М., 1968, с.68



Рисунок 6.

Мост Дамирбулаг в городе Иреван

*Источник:* Арутюнян В., Асратян М., Меликян А. Ереван. М., 1968, с.68

**ИРЕВАНСКОЕ ХАНСТВО**  
РОССИЙСКОЕ ЗАВОЕВАНИЕ И ПЕРЕСЕЛЕНИЕ АРМЯН  
НА ЗЕМЛИ СЕВЕРНОГО АЗЕРБАЙДЖАНА



Рисунок 7.

Мост над рекой Занги\* и вид дворца иреванских ханов

*Источник:* Арутюнян В., Асратян М., Меликян А. Ереван. М., 1968, с.66

\* Авторы употребили азербайджано-тюркский топоним  
«Занги» в арменизированной форме «Раздан»

**ИРЕВАНСКОЕ ХАНСТВО**  
РОССИЙСКОЕ ЗАВОЕВАНИЕ И ПЕРЕСЕЛЕНИЕ АРМЯН  
НА ЗЕМЛИ СЕВЕРНОГО АЗЕРБАЙДЖАНА




Рисунок 8.

Вид Красного моста над рекой Занги\*. Иреван

*Источник:* Арутюнян В., Асратян М., Меликян А. Ереван. М., 1968, с.67

\* Авторы употребили азербайджано-тюркский топоним «Занги» в его арменизированной форме «Раздан»



Рисунок 9.

Мост над рекой Гырхбулаг\*. Иреван.

*Источник:* Арутюнян В., Асратян М., Меликян А. Ереван. М., 1968, с.67

\* Авторы заменили азербайджано-тюркский топоним «Гырхбулаг» на «Гедар».




Рисунок 10.

Вид соляной горы и соляных месторождений Гогб после российского завоевания Иреванского ханства. Картина Дюбуа де Монпере (XIX век)



# 4

Границы, административное  
деление и система управления  
ханства

## Историко-географические границы

Иреванское ханство, являвшееся одним из независимых государств, образованных на исторических землях Азербайджана во второй половине XVIII века, располагалось по обоим берегам реки Араз и охватывало северо-западные земли Северного Азербайджана.

Существует множество сведений об историко-географических границах Иреванского ханства.

Информацию о границах Иреванского ханства, хоть и в кратком виде, дает Н.Дубровин. Согласно ему, Иреванское ханство граничило на севере с Памбакским, Шамшадильским, Газахским султанствами и Гянджинским ханством, на востоке – Гарабагским и Нахчыванским ханствами, на юге и западе – Ираном и Османским государством [149, 327]. С.Д.Бурнашев правильно замечает, что политико-географические границы азербайджанских ханств постоянно изменялись вследствие непрерывных войн\* [40, 25-26]. Однако автор, рассказывая о границах Иреванского ханства с соседними государствами, ошибочно указывает расположение ханства лишь на левобережье Араза [40, 17]. В различных источниках содержатся сведения о расположении Иреванского ханства большей частью на левом берегу Араза и частично на правом берегу\*\* [95, 351-353; 149, 327; 71, V, 253; см.: карты 3, 4 в конце главы].

Иреванское ханство, располагавшееся между 61°-64° восточной долготы и 41°-39° северной широты, включавшее в себя плодородную долину Агры, граничило на севере с Шораельским, Памбакским, Шамшадильским, Газахским султанствами, на северо-востоке – с Гянджинским ханством, на востоке – Гарабагским и Нахчыванским ханствами, на юге – с Хойским и Макинским ханствами, а также с Баязидским пашалыком, на западе – с Кагызманским и Карским пашалыками. В целом, территория

\* Так, например, территория Шораеля и Памбака была выведена из состава Иреванского ханства и в качестве султанства передана Российской империей Картли-Кахетии [71, I, 294].

\*\* Даже на картах, составленных после завоевания Иреванского ханства Российской империей, территория ханства дается по обоим берегам реки Араз [см.: карта 1, 2, 3].



Иреванского ханства была равна 11.000 кв. верст\* [см.: 71, IV, 253; 106, 34].

Политико-географические границы ханства протягивались на западе от реки Арпачай мимо селения Гызылчилсе, затем, сворачивая несколько на восток, шли в сторону селения Гаджи Байрамлы в нижнем течении Арпачая, отсюда, по реке, протягивались к западу и доходили до горной цепи Гарибдаг. Здесь граница переходила через Араз и по горной цепи протягивалась в северо-западном направлении – вплоть до горы Кероглу. Затем она, сворачивая вначале на северо-восток, а затем немного на север, протягивалась на вершину Кичик Агры, а отсюда шла на северо-запад – до реки Араз [см.: рисунок 12 в конце главы]. Здесь граница, перейдя Араз, протянулась через горную цепь, разделяющую Нахчыван с Шарурской равниной, а далее включала в себя, наряду с горной цепью Гезалдере и северной частью Зангезурских гор, и озеро Гейчу с прилегающими к ней с востока горами. Отсюда границы ханства шли по линии, соединяющей Памбакские горы и северное подножие Алагеза с Арпачаем, далее проходили через селение Базарджыг вплоть до селения Гызылчилсе\*\* [95, 351-352; 214, 31-32].

В годы правления Гусейнали хана (1762\*\*\*-1783) границы Иреванского ханства еще более расширились и достигли области Шораель [214, 31-32]. В.Р.Григорян, со ссылкой на «Грузинские источники» Меликсет бека, пишет, что в 1779 году грузинский князь Иракий, перейдя в наступление на Иреванское ханство, захватил Шораель и подчинил себе его правителя Султана Гахрамана. После

\* Описание принадлежит Дмитрию Зубареву [см.: 71, IV, 253].

\*\* В трудах, рассказывающих о территории и границах Иреванского ханства, как правило, все названия местностей - азербайджанско-тюркского происхождения, поскольку являются наименованиями населенных пунктов, в которых проживали азербайджанцы. В армянском источнике «Джамбр» перечисляются десятки подобных топонимов [см.: глава 2, приложение № 4]. Даже армянский автор В.Р.Григорян представляет большинство топонимов в их подлинном виде, то есть так, как они упоминаются на азербайджанском тюркском языке, однако затем автор дает в скобках их арменизированные варианты, которые к тому же переняты с персоязычных вариантов этих топонимов. Например: Арпачай (Ахурян), Гезалдере (Варденис) и др. [214, 31-32 и др.].

\*\*\* В «Джамбре», источнике периода прихода к власти иреванского хана Гусейнали хана Гаджара, это событие увязывается с 1759-1760 годами.

этого вопрос освобождения Шораеля постоянно находился в центре внимания внешней политики Иреванского ханства [105, 178; 214, 32].

В 1795 году Ага Мухаммед хан Гаджар поставил Иреванское ханство в зависимое от себя положение. После чего он передал своим особым указом Мухаммед хану Иреванскому Памбак, Газах и Борчалы [149, 65]. Однако вскоре, в 1796 году, русские войска под командованием Валериана Зубова вторглись в Азербайджан. Ага Мухаммед хан Гаджар был вынужден отойти в Иран. Вследствие этого Мухаммед хан Иреванский не сумел удержать под своей властью отданные ему Ага Мухаммед ханом Гаджаром азербайджанские земли - Памбак, Газах и Борчалы.

Весной 1797 года Ага Мухаммед шах Гаджар, совершив второй поход в Азербайджан, вновь отдал Памбак и Борчалы иреванскому хану, а у Ираклия потребовал передать Газах и Шамшадиль Джавад хану Гянджинскому [149, 207; 214; 33]. Убийство Ага Мухаммед шаха Гаджара в Шуше в июле того же года не дало реализоваться этому плану. Более того, Мухаммед хан Иреванский был арестован и отправлен в Иран. После возвращения из Ирана Мухаммед хан Иреванский в начале 1801 года занял Шораель. Эта область вплоть до завоевания ее Россией весной 1805 года оставалась в составе Иреванского ханства.

### Территориально-административное деление

По своему территориально-административному устройству Иреванское ханство, как и другие ханства Азербайджана, подразделялось на магалы, которые, в свою очередь, состояли из селений [см.: карту 3 в конце главы].

*Город Иреван* граничил на севере с Гырхбулагским, на западе и юге – Зангибасарским магалами, а на востоке соприкасался с каменными выступами горы Охчуберд, разделявшими его с Гарбибасарским (Керпюбасарским) магалом. Город Иреван, вместе с окружающими его садами, занимал довольно большую территорию. Его площадь была равна 28 верстам [95, 463-464; см.: рисунки 5, 6, 7, 8, 11 в конце главы]. Иреван, будучи столицей Иреванского ханства, являлся самостоятельной административной

единицей и разделялся на две части – внутренний город (ичери шехер, крепость) и форштадт [см.: карты 2, 4 в конце главы].

*Внутренний город* состоял в основном из Иреванской крепости. Иреванская крепость была построена в 1583 году османским военачальником Ферхадом пашой, затем она неоднократно разрушалась, снова восстанавливалась, а в конце XVIII века была значительно укреплена и смогла выдержать ряд тяжелых осад. Иреванская крепость располагалась на левом берегу реки Занги. С трех сторон крепость была окружена глубоким рвом и двумя высокими стенами, упирающимися к левому скалистому берегу реки Занги. Крепость имела две двери: знаменитые Ширванские ворота на севере и Тебризские ворота на юге. Для использования воды во время осады имелся спуск к реке Занги [71, IV, 290; 200, 41].

Побывавший в Иреване в 1813 году Гаспар Друвиль писал: «...крепость о двух стенах, лежит на пушечном полу-выстреле от города; долгое время она была предметом спора между турками и персами (Сефевидами – *ред.*), которые попеременно друг у друга ее оспаривали многократно; ныне находится она под властью последних. Губернатором в ней хан, имеющий титул бейлярбея; он в ней содержит три регулярные баталиона и половину роты конной артиллерии, кроме шестидесяти пушек, защищавших крепость» [49, 8].

Внутри Иреванской крепости находились дворец сардара, дома военнслужащих, лавки и две мечети\*. Вода была проведена в крепость подземным путем с рек Занги и Гырхбулаг (вторая протекала с юго-восточной стороны) [см.: рисунки 3, 4 в конце главы]. К моменту российского завоевания в Иреванской крепости было 800 домов. Однако в результате военных действий большинство этих домов было разрушено [71, IV, 290].

\* Названия мечетей города Иреван даны в таблице, представленной в конце главы [см.: таблица 2, рисунки 1, 2].

*Форштадт* в основном состоял из трех больших кварталов (предместий) - məhəllə:

*Шахри (Əski şəhər)*, охватывая северо-восточную часть города, протянулся от правобережья реки Гырхбулаг до Иреванской крепости. Центральный базар и все площади города, большинство каравансараяв и бань находились в этом квартале [95, 464; 200, 46; см.: таблица 3, рисунки 9, 10, 14 в конце главы].

*Тепебашы* располагался в западной части города, на холме между рекой Занги и кварталом Шахри. Тепебашы от Шахри отделяли многочисленные сады знатных людей Иревана. Здесь находился также принадлежавший Гусейнгулу хану Ханский сад (Хан баği) [95, 464-465; 200, 46].

*Дамирбулаг* находился к юго-востоку от Шахри, на востоке Иреванской крепости. Здесь располагались мечеть и баня Джафар бека, а также баня Гасанали и каравансарай Сусуз [95, 465; 214, 40; 200, 47].

Жители всех кварталов по своему этническому составу были азербайджанскими тюрками [200, 47].

Ибрагим Рахимзаде, секретарь османского султана во времена османских походов XVI века, называл город Иреван «оком Азербайджанского владения» [9, 169]. Несмотря на последствия российского завоевания в первой трети XIX века, азербайджано-тюркский город Иреван и в последующие периоды сохранял свою красоту. Б.Желиховская пишет по этому поводу: «Эривань по виду совсем татарский город, издали очень красивый. Равнина, в которой раскинулся город, похожа на громадную корзину цветов. Белые домики, башни, развалины крепости, мечети и пестрые минареты, выложенные разноцветными изразцами: все тонет в садах, загораживается аллеями пирамидальных тополей, все обвито коврами виноградных лоз, плющем, все изукрашено розовыми и гранатовыми кустами. Светлая речка Занга срывается водопадом с высокой горы в равнину и, прорывши глубокое ложе в скалах,

стремится к городу и исчезает в непроходимых кущах всякой зелени» [154, 40-42].

По сообщению источника, составленного в 1836 году В.Легкобытовым, в окрестностях города Иреван, в форштадте, было 1736 домов, 5 площадей, 8 мечетей, 5 церквей\*, 6 каравансараев, 1670 лавок, 9 общественных бань, 1470 виноградных и фруктовых садов, 40 мельниц, 6 чалтычных толчей [71, IV, 291]. В отличие от Легкобытова, И.Шопен говорит о наличии в городе Иреван 1730 домов. Из них, в частности, 792 дома находились в Шахри, 622 – в Тепебашы, а 322 – в Дамирбулаге [95, 468].

*Крепость Сардарабад* была второй после Иревана крупной крепостью в ханстве. Она являлась одной из наиболее величественных крепостей, воздвигнутых в Азербайджане в средние века. По сведениям И.Шопена, основание этой крепости было заложено Гусейн ханом Иреванским (Гусейнгулу хан Гаджар – ред.) примерно в 1810 году [95, 255]. Высокие, двойной кладки стены Сардарабадской крепости, расположенной на левом берегу реки Араз, были в форме продолговатого четырехугольника. Для размещения орудий на длинных боковых стенах было по 6 башен, а на коротких стенах – по 4 башни. Окружность обведенной глубоким ровом крепости была равна почти 4 верстам. Помимо дворца сардара, в крепости находились 700 домов, 1 мечеть, 33 магазина, 16 мельниц, 1 чалтычная толчая, 4 маслобоен, 1 красильня и принадлежащий сардару большой сад. Население крепости занималось земледелием, животноводством, мелкой торговлей, бязевым ткачеством, кузнечным делом, портняжным и другими ремеслами [71, IV, 291-292].

В другом источнике сообщается, что крепость Сардарабад была окружена стенами из необожженного кирпича и круговой башней. Бывшее селение Сардарабад находилось внутри крепости [59, 28]. Крепость Сардарабад была охвачена с трех сторон двойными стенами и только с южной стороны стена была однослойной [35, 564].

\* Эти церкви были построены после завоевания Иреванского ханства Россией и размещения здесь армян, переселившихся из Османской империи и Гаджарского Ирана.

Как уже отмечалось, ханство в административном отношении разделялось на магалы [см.: 95, 442-446; 50, 31]. Они управлялись магальными беками, или наибами. Должность магального бека, или наиба, была наследственной. Однако каждый новый магальный бек, или наиб, утверждался ханом. Наибы были ответственны за административные, оборонительные и некоторые судебные дела.

Во главе селений стояли юзбаши, или кендхуды. Чиновники, работавшие в системе управления ханства, можно сказать, не получали жалованья. Оплата их труда возмещалась соответственно с их заслугами за счет поступающих в казну налогов.

Первоначально территория Иреванского ханства делилась в административном отношении на 12 магалов. Впоследствии Гусейнгулу хан Гаджар создал еще 3 магала и, таким образом, довел их число до 15 [200, 33]. При административном делении ханства было учтено, чтобы оросительной системой могли пользоваться все магалы. Это имело решающее значение для развития в ханстве сельского хозяйства.

В состав Иреванского ханства входили следующие магалы [см.: таблица 1 в конце главы].

*Гырхбулагский магал.* Этот магал граничил на юге с рекой Араз, на севере с Дарачичеком, на западе – Гарнибасаром, на востоке Гарни-Ведибасарским магалом. В конце XVIII века этот магал представлялся и как два отдельных магала – Гырхбулаг и Зангибасар. В перечне земельных владений Мухаммед Гусейн хана Гаджара многие зангибасарские селения даются в составе Гырхбулагского магала [214, 33]. В источнике, датированном первой четвертью XIX века, Гырхбулагский магал уже представлен под двумя названиями: Гырхбулагский магал и Зангибасарский магал [95, 442]. И.Шопен отмечает 48 селений, принадлежащих Гырхбулагскому магалу, подчеркивая при этом, что 26 из этих селений разорены [см.: 95, 509-510, 543-544]. Ссылаясь на этот источник, Дж.Борнотьян отмечает, что в Гырхбулагский магал с центром в *Канакире* входит 22 селения [200, 38].

Входивший в Гырхбулагский магал в XVIII веке Зангибасарский магал уже в начале XIX века полностью отделился от него. И.Шопен записал названия 33 деревень, входивших в Зангибасарский магал, отметив при этом разоренность 7-и из них [см.: 95, 510, 547-548]. Поэтому Дж.Борнотьян утверждает, что в Зангибасарский магал с центром в *Улуханлы* входило 26 селений [200, 35].

*Гарни-Ведибасарский магал.* Согласно перечню хранящихся в Матенадаране документов, этот магал в рассматриваемый период охватывал земли, орошаемые рекой Азад (Гарничай), а также долины, орошаемые из бассейна рек Ведичай и Гапанчай. Гарни-Ведибасарский магал граничил на севере с Гейчей, на востоке с Шаруром [214, 34]. Этот магал также впоследствии был разделен на две части – Гарнибасарский и Ведибасарский\* магалы [95, 442-443].

Располагавшийся на левом берегу реки Араз *Гарнибасарский магал* граничил на севере с Гырхбулагом, на западе – с Зангибасаром, на юге – частично рекой Араз и Ведибасарским магалом, а на востоке – с высокими горными хребтами, отделявшими его от магала Гейча. И.Шопен записал названия 95 селений Гарнибасарского магала, из них 43 уже были опустошены [см.: 95, 442, 510-511, 547-555]. А Дж.Борнотьян, учтя число опустевших селений, пишет о вхождении в состав Гарнибасарского магала с центром в *Гамарли* 52 селений. Река Гарни обеспечивала водой всю территорию магала [200, 35].

Располагавшийся на левом берегу Араза *Ведибасарский магал* граничил на севере с Гарнибасаром, на западе – рекой Араз, на юге и юго-востоке – Шарурским магалом и Нахчыванским ханством, на востоке – Гейчинским магалом. Территория магала обеспечивалась

\* Топоним «*Ведибасар*» образован из двух компонентов: от арабского «веди», что значит «долина», и тюркского «басар» от глагола «basmaq» («покрыть», «разлить»), используемого в данном случае в значении «разлившейся реки». Известно также, что в области Иревана протекала речка под названием Веди [171, 50]. Кроме того, в области Иревана было селение Бейюк Веди. В русскоязычном источнике название селения дается в арабской форме – Веди Улья [95, 537]. Коренное население деревни – азербайджанские тюрки, которые были изгнаны отсюда в 1918 году пришлыми армянами, переселившимися сюда в 1915-1918 годах с территории Турции [см.: 110, 162, 169-170].

водой из рек Ведичай и Гапан [95, 442-443]. И.Шопен отметил 54 селений, входивших в Ведибасарский магал. Из них 33 уже были в состоянии разрухи [95, 511-512, 555-556]. Поэтому Дж.Борнотьян пишет о вхождении в Ведибасарский магал с центром в *Девели* 21 селения [200, 35].

*Шарурский магал.* Этот магал, располагавшийся в юго-восточной части Иреванского ханства, граничил на севере с Ведибасарским магалом, на западе – рекой Араз, на юге и юго-востоке – Нахчыванским ханством. Восточная часть магала была разделена рекой Арпачай на две части [95, 443]. В исследовании И.Шопена говорится о 61 селениях этого магала, из коих 11 были полностью разорены [95, 512, 555-563]. По Дж.Борнотьяну, в этот магал с центром в Энгидже входило 50 селений. Арпачай обеспечивала всю оросительную систему магала [200, 35].

*Сюрмелинский магал.* Этот магал, охватывавший юго-западные земли Иреванского ханства, располагался на правом берегу реки Араз. На севере и северо-востоке он граничил с Аразом, на западе – Даракенд-Парчениским магалом, а на юге – горной цепью Агрыдаг, отделявшей его от Баязидского пашалыка. По описанию И.Шопена, в этом магале, орошение которого производилось в основном за счет проведенных с реки Араз канав, было 78 деревень, из них 28 были разорены [95, 443, 512-513, 563-567]. Сюрмели был магалом с самой высокой плотностью населения в Иреванском ханстве. Население занималось в основном овцеводством. Дж.Борнотьян отмечает вхождение в этот магал с центром в Игдыре 49 селений [200, 35]. Однако И.Шопен указывает на наличие 50 пригодных селений [см.: 95, 563-567].

*Даракенд-Парчениский магал* был образован Гусейнали ханом Гаджаром путем вывода его территории из состава Сюрмелинского



магала. Этот магал располагался на юго-западных границах Иреванского ханства, в правобережье Араза. Даракенд-Парченинский магал граничил на севере с Саадлинским магалом, на юго-западе – Османским государством, а на востоке – с Сюрмелинским магалом. Новый магал охватывал протянувшиеся от Баязидской границы до реки Араз долины и ущелья Парченис, Даракенд, Парнауд. Помимо 8 разрушенных селений, в ущелье Парченис было 26 пригодных селений, а в Даракендском ущелье – 54 [95, 443, 513, 571-574]. Здесь находились знаменитое селение Гогб и одноименное месторождение соли. Это селение превратилось в центр магала [200, 35-36].

*Саадлинский магал\**. Этот магал в территориальном отношении был самым маленьким в Иреванском ханстве и располагался на его западных границах. Отсюда, разделяя магал на две части, Арпачай вливался в реку Араз. Саадлинский магал граничил на севере с Талыном, на западе – Османским государством, на юге – Даракенд-Парченисом, а на востоке – Сардарабадским магалом. И.Шопен зафиксировал 14 селений, входивших в Саадлинский магал, из них 5 были уже разрушены [95, 444, 513, 575-576]. Поэтому Дж.Борнотьян отмечает, что в Саадлинском магале, где в основном проживали представители племени Саадли, было 9 селений. Центром магала являлось селение Хейрибейли [200, 36].

*Талынский магал* располагался на северо-западе Иреванской области между горой Алагез и Арпачаем. Этот магал граничил на севере с Шораелем, на западе – с отделявшим его от Карского пашалыка Арпачаем, на юге - с Сардарабадским и Саадлинским магалами, а на востоке – с Сеидли-Ахсахлинским магалом. И.Шопен пишет о 47-и селениях Талынского магала, из них 27 уже были раз-

\*«Саадли» - название одного из древних тюркских племен. На территориях Азербайджана, Турции, Грузии существуют десятки населенных пунктов с названием «Саадли». Все эти места напоминают об одноименном тюркском племени. В источнике XVII века территория проживания племени названа как «Страна Саада» [34, 90, 193, 485 и др.].

рушены [95, 444, 513-514, 575-576]. Дж.Борнотьян указывает на немногочисленность населения магала и пригодность всего 20-и входящих в него селений. Торговый путь, проходящий из центра магала Талына, вел через Тифлис к Черному морю и в Россию [200, 36]. Знаменитый Талынский каравансарай находился в этом магале [см.: рисунок 10].

*Сеидли-Ахсахлинский магал\**, название которого взято из имен двух племен, охватывал территорию от приграничья с Талынским магалом до Абаранского магала с южным и восточным подошвами горы Алагез. Сеидли-Ахсахлинский магал граничил на севере с Абараном, на западе – Талыном, на юго-западе – Сардарабадом, на юго-востоке – Гарбибасарским магалом [95, 444]. Магал, центром которого являлся Уши (Ушу), состоял из 20 селений. Из них 11 принадлежали племени Сеидли, а 9 – племени Ахсахлы. В этом магале не было зафиксировано разрушенных деревень [95, 575-580; 200, 36].

*Сардарабадский магал.* Этот магал был одним из самых крупных в Иреванском ханстве. Сардарабадский магал располагался на северных берегах Араза, напротив с Сюрмелинским магалом. На севере он граничил с Талыном, на западе – с Саадли, на юге – рекой Араз, разделявшей его с Сюрмелинским магалом, а на востоке – Зангибасарским и Гарбибасарским магалами. В этом магале, образованном по указу иреванского хана Гусейнали хана Гаджара, в 1810 году, уже по велению Гусейнгулу хана Гаджара, была построена ставшая впоследствии знаменитой Сардарабадская крепость. Гусейнгулу хан Гаджар жил в этой крепости [95, 255]. В магале, цен-

\* Первая часть названия Сеидли-Ахсахлинского магала связана с именем древнего племени Саадли. Западный историк армянского происхождения Дж.Борнотьян употребляет в своем труде слово «Сеидли» как «Саидли» [см.: 200, 36]. Слово «Ахсахлы», составляющее вторую часть названия магала, не следует понимать в значении ахсац, что значит «хромой». Это слово связано с именем древних сакских племен, которое запечатлено в названиях многих населенных пунктов Азербайджана. Первоначально оно использовалось как «Аксаклы». Например, Шеки – Saki, Загатала – Sak talasi, Ахсахлы – Aġ Saklı, Арсак – Ər Sak и др. Кроме того, данное слово может быть связано и с древними азербайджанскими гаджарскими племенами Агджалы-Агаджари. Факт того, что Иреванская область с древнейших времен являлась родиной гаджаров Агджаюнулу, подтверждается различными источниками.

тром которого являлся город-крепость Сардарабад, было 30 селений. Из них 8 были разрушены. Необходимо отметить, что поселившиеся здесь позже армяне были переселены сюда после завоевания ханства Россией в основном из Баязидского пашалыка [95, 444, 514, 579-584].

*Гарбибасарский (Кернубасарский) магал.* Этот магал на севере граничил с Сеидли-Ахсахлинским магалом, на западе – Сардарабадом, на юге – Зангибасаром, на востоке – разделявшей его с Гырхбулагским магалом рекой Занги, а на северо-востоке частично граничил с Дарачичекским магалом. В этот магал входили все земли, орошаемые рекой Гарни. В Гарбибасарском магале было зафиксировано 49 селений. Из них 9 были разрушены [95, 445, 514, 583-588]. Магал, центром которого был Аштарак, обеспечивался водой из рек Абаран-су, Гарби и Араз. По Дж.Борнотьяну, столица ханства город Иреван и религиозный центр армянского католикосата Учкилсе располагались на территории этого магала [200, 37]. Однако, согласно источникам, город Иреван не подчинялся никакому магалу и был самостоятельной административно-территориальной единицей (см.: карты 1, 3 в конце главы).

*Абаранский\* магал.* В этот магал, располагавшийся на северных границах Иреванского ханства, входили земли, протянувшиеся к северу и северо-востоку от горы Алагез, а также территории между горами Алагез и Памбак. Магал охватывал земли на возвышенностях на берегу реки Абаран-су. Абаранский магал граничил на севере с Памбаком, на северо-западе – Шораелем, на юге – Сеидли-Ахсахлы, а на востоке – Дарачичекским магалом. И.Шопен зафиксировал 61 селение, входившее в состав Абаранского магала, из которых 22 были уже разрушены [95, 445, 514-515, 587-591].

---

\*Абаран, Апаран, Аваран – топонимы азербайджано-тюркского происхождения. Форма «Абаран» более древняя и присутствует во многих тюркских языках. Известна даже река под таким названием, протекающая на Северном Кавказе, вблизи Кубани [см.: 171, 1]. Абараном называлось одно из древних тюркских племен. В Иреванском ханстве существовало селение Баш Абаран и протекала река Абаран-су. Что же касается слова «Аваран», то оно связано с жившими в раннее средневековье аварами гуннского происхождения [см.: 110, 96-97].

Постоянных жителей магала было очень мало, поскольку эти места, находившиеся на границе с Грузией, периодически становились ареной военных действий против иностранных захватчиков. В 39 селениях Абаранского магала проживало племя Бейюк Чобангара. Центром магала был *Баиш Абаран* [200, 37].

*Дарачичекский магал.* Этот магал выделялся среди других, прежде всего, своим замечательным климатом. Территория магала охватывала долину, начинавшуюся с озера Гейча и протягивавшуюся через реку Занги и устье Мисгянсу\* до селения Алапарс. Дарачичекский магал граничил на севере с Памбаком, на западе – Абараном, на юге – Гырхбулагом, на востоке – землями, расположенными западнее озера Гейча. И.Шопен зафиксировал здесь 53 селения, из которых 16 были разрушены [95, 445, 515-516, 591-596]. Этот магал, благодаря своему теплому климату, был местом отдыха знати Иреванского ханства. Центральными селениями Дарачичекского магала, в который входило 37 деревень, были *Дарачичек и Бижни*. Потребность магала в воде обеспечивалась реками Мисгянсу и Занги [200, 37].

*Гейчинский магал\*\*.* Самым крупным магалом в северо-восточной части Иреванского ханства был Гейчинский магал. Этот магал охватывал большую часть азербайджанских земель в бассейне озера Гейча (их западная часть входила в Дарачичекский магал – *ред.*). Магал граничил на севере с Шамшадильским султанством и Гянджинским ханством, на северо-западе – Дарачичекским магалом, на западе – Гырхбулагским и Гарнибасарским магалами, на юго-западе – Ведибасарским магалом, на юге – Нахчыванским ханством, а на востоке – Гарабагским ханством. Несмотря на занимаемую магалом большую территорию, численность его населения была

\* Название реки Мисгянсу представлено в русскоязычном источнике XIX века как Мисхана [см.: 95, 445].

\*\* Название магала связано с озером Гейча. После образования в 1918 году в Гарнибасаре, на территории бывшего Иреванского ханства, армянского государства, название озера Гейча было переименовано армянами на «Севан» (в 1930 году).

мала, вследствие того, что здесь часто велись войны. И.Шопен зафиксировал 126 селений, принадлежащих Гейчинскому магалу, из них 67 были разрушены, а названия многих из них были уже забыты. Населенными были лишь 59 селений магала [95, 446, 515-517, 595-600]. Центром Гейчинского магала, население которого занималось в основном животноводством, был *Кявяр*\* [200, 37].

Каждый магал представлял собой отдельную административную единицу. Магалом управляли назначаемые из крупных землевладельцев магальные беки или наибы. Как уже было указано выше, назначение на эту должность, несмотря на то, что она была наследственной, утверждалось ханом.

Иреванские ханы назначали магальных беков обычно на неопределенный срок. Однако со временем магальные беки, пользуясь ослаблением центральной власти, превращали управляемую ими административную единицу в свое наследственное владение [50, 81; 214, 35].

На магальных беков возлагались в основном административные и полицейские функции. Они следили за соблюдением порядка, содержанием дорог в пригодном состоянии. Магальные беки решали спорные вопросы и конфликтные ситуации в подчинявшихся им селениях. Кроме того, они могли также выносить судебные решения по мелким преступлениям [50, 82; 214, 35-36].

В результате войн, которые грузинский царь Ираклий II вел против Иреванского ханства, многие селения этого азербайджанского государства оказались в разрушенном состоянии. По подсчетам И.Шопена, в первой четверти XIX века из 831 селений Иреванского ханства 310 были разграблены, вследствие чего их жители вынуждены были оставить свои дома [95, 510-517].

В управлении Иреванским ханством важную роль играла судебная система, которая функционировала на основе шариатского суда. Наряду с этим, исключительными судебными полномочиями обладал сам хан. Некоторые судебные функции исполняли магальные беки и наибы.

---

\* Хотя Дж.Борнотьян, как и другие армянские исследователи, искажает топоним «Кявяр» и уравнивает его с армянским словом «аван» («поселок»), он все же не отрицает того факта, что это селение в 1829 году было заселено армянами, которые стали называть его Нор Баязид [200, 37-38].

Все гражданские и уголовные дела осуществляли либо ханский, либо шариатский суд. Обвинения в отношении преступников выносились на основе Корана или хадисов пророка Мухаммеда. Урегулированием мелких конфликтов занимались в основном общинные суды. Они состояли из сельских аксакалов, которые, действуя в соответствии с местными обычаями, стремились примирять спорщиков. Сторона, не согласная с решением общинного суда, могла обратиться к главе магала. Воля последнего имела решающее значение [50, 82].

### Система управления

Как и в других азербайджанских ханствах, система управления в Иреванском ханстве была монархической. Во главе государства стоял обладавший неограниченной властью хан. В его руках была сосредоточена вся законодательная, исполнительная и судебная власть [см.: рисунок 13 в конце главы].

Хан контролировал все сферы жизни страны – административную, военную, правовую. Он обладал правом единолично выносить решения по самым важным вопросам. Он также мог судить обвиняемых лиц, назначать им штраф, подвергать их физическим наказаниям и даже выносить в отношении них смертный приговор. Любые решения хана незамедлительно претворялись в жизнь.

Система управления в Иреванском ханстве была идентична той, что функционировала и в других ханствах Азербайджана. Так, при иреванском хане действовал *диван*, или *ханский совет*. В него входили лица, занимавшие важные государственные должности [95, 451]. Однако этот орган играл во властной системе ханства лишь консультативную роль.

Немаловажную роль в управлении Иреванским ханством играли дворцовые чиновники. Большими полномочиями обладал *визирь*. Кроме визиря, в ханском дворце были также *саркаралы* (смотритель за финансовыми делами), *эшикагасы* (управляющий личным хозяйством хана), *сандыг агасы* (казначей), *анбар агасы*, *галабейи*, *мухасиб бей* и чиновники, ответственные за исполнение других должностей\*. За военной сферой следил сам хан [214, 38].

\* Интересно, что армянский автор В.Р.Григорян, называя все эти должности в системе управления Иреванского ханства, не перевел их названия на армянский язык, а употребил их на азербайджанском языке, то есть так, как они были на самом деле.

Основу финансовой деятельности ханства составляли создание государственной денежной системы, ее упорядочение и регулирование, сбор налогов. В этой сфере главную роль играли наиб, есаул, кендхуды, особо назначаемые ханом саркары. За сбор налогов натурой отвечали *дарга*. Служба охраны контролировала своевременное выполнение приказов и распоряжений хана и играла существенную роль в обеспечении порядка.

Самой главной опорой ханской власти была армия. Основная часть армии была нерегулярной и состояла из *маафов* и *латов*. Вместе с тем, в Иреване, как и в других азербайджанских ханствах, было также и постоянное войско. Во время войн регулярные войсковые части увеличивались за счет местных вооруженных отрядов.

Существуют различные сведения о численности войск Иреванского ханства.

Сообщается, что во время войн Иреванское ханство могло выставить 2000 солдат [69, 122, 127]. Хорошо осведомленный о военном потенциале Иреванского ханства русский полковник С.Бурнашев писал, что хан мог выставить на поле битвы войско из 5000 человек [214, 38-39].

Во второй половине XVIII века город Иреван был одним из самых крупных городов и культурных центров Азербайджана. Хан жил здесь со своей семьей и слугами. Городом Иреваном управлял назначаемый ханом калантар, или галабейи. Ему подчинялись есаулы, онбашы, ферраши.

Таким образом, как и в других ханствах Азербайджана, система управления Иреванского ханства служила обеспечению неограниченной власти хана, беспрекословному выполнению его воли.

*Таблица 1*

Магалы Иреванского ханства в период до российского завоевания

№	Название магала	Административный центр магала
1	Гырхбулаг	Канакир
2	Зангибасар	Улуханлы
3	Гарнибасар	Гамарли
4	Ведибасар	Девели
5	Шарур	Энгидже
6	Сюрмели	Игдыр
7	Даракенд-Парченис	Гогб (Гулп)
8	Саадли	Хейрибейли
9	Талын	Талын
10	Сеидли-Ахсахлы (Саидли)	Уши (Ушу)
11	Сардарабад	Сардарабад
12	Гарбибасар (Керпюбасар)	Аштарак
13	Абаран	Баш Абаран
14	Дарачичек	Дарачичек
15	Гейча	Кявар*

**Источники:**

Шопен И.И. Исторический памятник состояния армянской области в эпоху ее присоединения к Российской империи. СПб., 1852, с.441-446.

Bournoutian C.A. The khanate of Erevan under Qajar rule 1795-1828, Mazda Publishers in association with Bibliotheca Persica, Costa Mesa, California and New York, 1992. p.35-38.

\* Армянские авторы представляют топоним «Кявар» в арменизированной форме – «Аван» (магал, округ, область) или «Гавар». Происхождение топонима «Кявар» связано с именем хазарского племени Кябяр [см.: 110, 292]. После переселения сюда в 1829 году армян из турецкой области Баязид, Кявар был переименован на армянское Нор Баязид (с 1850 года – Ново-Баязид). А в 1959 году армяне переименовали этот город в Камо.



*Таблица 2*

Мечети города Иреван после российского завоевания\*

№	Название мечети	Место расположения	Дополнительные сведения
1	2	3	4
1	Мечеть Мухаммед хана	Внутренний город	
2	Мечеть Аббаса Мирзы	Внутренний город	
3	Мечеть Зал хана	Форштадт	Название мечети связано с именем Иреванского (Чухурсадского) беглярбека Зал хана (1679-1688).
4	Мечеть Новрузали бека	Форштадт	
5	Мечеть Гаджи Гусейнали хана, или Голубая мечеть	Форштадт	Мечеть стала известна под названием Голубой из-за того, что она была уложена глазированным кирпичом голубого цвета. Построена в 1760-1768 годах иреванским ханом Гусейнали ханом Гаджаром (1759-1783). Во дворе мечети был каменный бассейн с фонтаном, вокруг которого возвышались тенистые деревья.
6	Мечеть Гаджи Имамверди	Форштадт	
7	Мечеть Гаджи Джафар бека, или мечеть Гаджи Насруллы бека	Форштадт, в квартале Дамирбулаг	

\* В источниках имеются сведения о еще большем количестве мечетей в городе Иреван и их разрушении после завоевания ханства Российской империей. Американский исследователь армянского происхождения Дж.Борнотьян пишет о разрушении всего 4 мечетей, однако И.Шопен указывает, что было разрушено большинство мечетей Иреванского ханства.

**ИРЕВАНСКОЕ ХАНСТВО**  
РОССИЙСКОЕ ЗАВОЕВАНИЕ И ПЕРЕСЕЛЕНИЕ АРМЯН  
НА ЗЕМЛИ СЕВЕРНОГО АЗЕРБАЙДЖАНА

1	2	3	4
8	Мечеть Сартиб хана	Форштадт	
9	Городская мечеть	Форштадт	
10	Мечеть Тепебашы	Форштадт	
11	Керпюбулагская мечеть	Форштадт	Название мечети представлено в русскоязычном источнике как Керпи Кулаг [СМОМПК, вып. 1, карта].

**Источники:**

1. ОРВЗ, ч.IV. СПб., 1836. с.290-291.
2. Шопен И.И. Исторический памятник состояния армянской области в эпоху ее присоединения к Российской империи. СПб., 1852, с.468, 687.
3. СМОМПК, вып.I, Тифлис, 1881, (карта на оборотной стороне книги).
4. Lynch H.F.V., Armenia, Travels and Studies, 2 vol. 1901, s.280.
5. Bournoutian G.A. The khanate of Erevan under Qajar rule 1795-1828, Mazda Publishers in association with Bibliotheca Persica, Costa Mesa, California and New York, 1992, p.205.

*Таблица 3*

Бани города Иреван в период после российского завоевания\*

№	Название бани	Место расположения	Дополнительные сведения
1	Городская баня (Марб)	Внутренний город (крепость)	Эта мечеть в отдельные дни работала для женщин
2	Баня Зал хана	Квартал Шахри (Əski şəhər)	
3	Баня Зал хана	Квартал Шахри (Əski şəhər)	
4	Баня Мехди бека	Квартал Шахри (Əski şəhər)	
5	Баня Гаджи Бейим	Квартал Тепебашы	
6	Баня шейхульислама	Квартал Тепебашы	
7	Баня Гаджали	Квартал Тепебашы	
8	Баня Гаджи Фатали (Джафара или Гафара)	Квартал Тепебашы	
9	Баня Керим бека	Квартал Тепебашы	
10	Баня Гасанали (или Джафар бека)	Квартал Дамирбулаг	

**Источники:**

1. ОРВЗ, ч.IV. СПб., 1836, с.290-291.
2. Шопен И.И. Исторический памятник состояния армянской области в эпоху ее присоединения к Российской империи. СПб., 1852, с.469.
3. Bournoutian С.А. The khanate of Erevan under Qajar rule 1795-1828, Mazda Publishers in association with Bibliotheca Persica, Costa Mesa, California and New York, 1992, p.206.

\* Все бани принадлежали мечетям или каравансараям. В сообщении 1836 года говорится также о 9 общественных банях.

**ИРЕВАНСКОЕ ХАНСТВО**  
РОССИЙСКОЕ ЗАВОЕВАНИЕ И ПЕРЕСЕЛЕНИЕ АРМЯН  
НА ЗЕМЛИ СЕВЕРНОГО АЗЕРБАЙДЖАНА




Рисунок 1.

Минарет Голубой мечети. Город Иреван

*Источник:* Lynch H.F.B., Armenia, Travels and Studies, vol. 2, 1901, p. 213



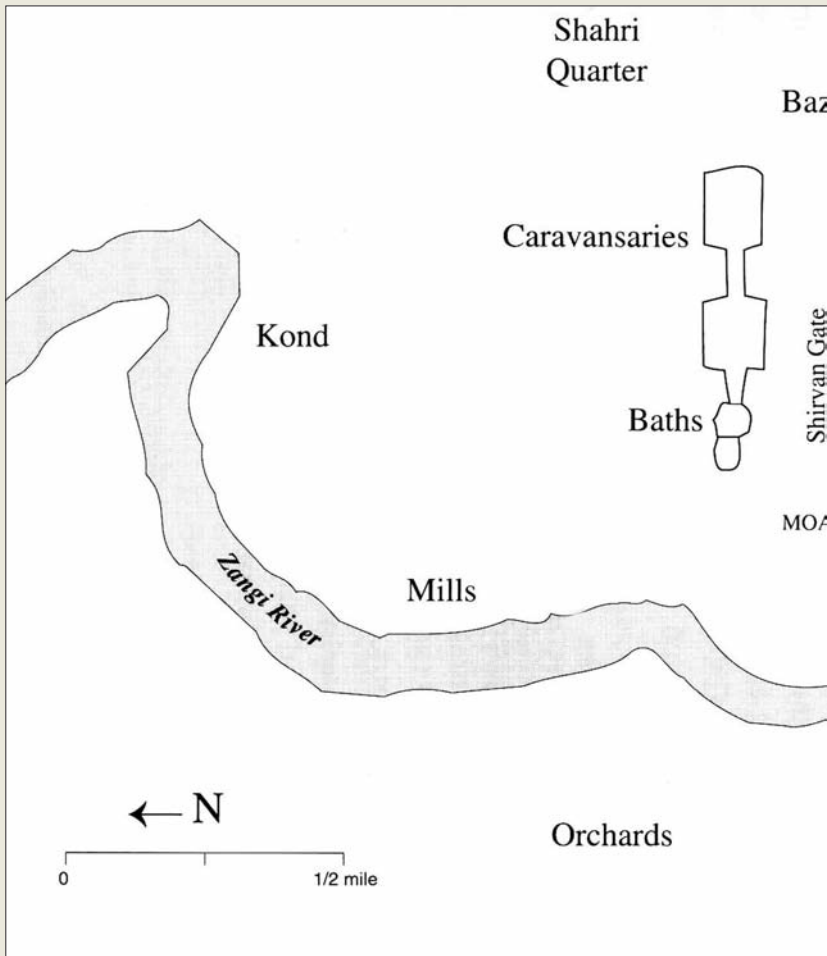


Рисунок 2.

Голубая мечеть. Город Иреван

*Источник:* Алишан Г. Айрагат (на арм. яз.). Венеция, 1980, с.318





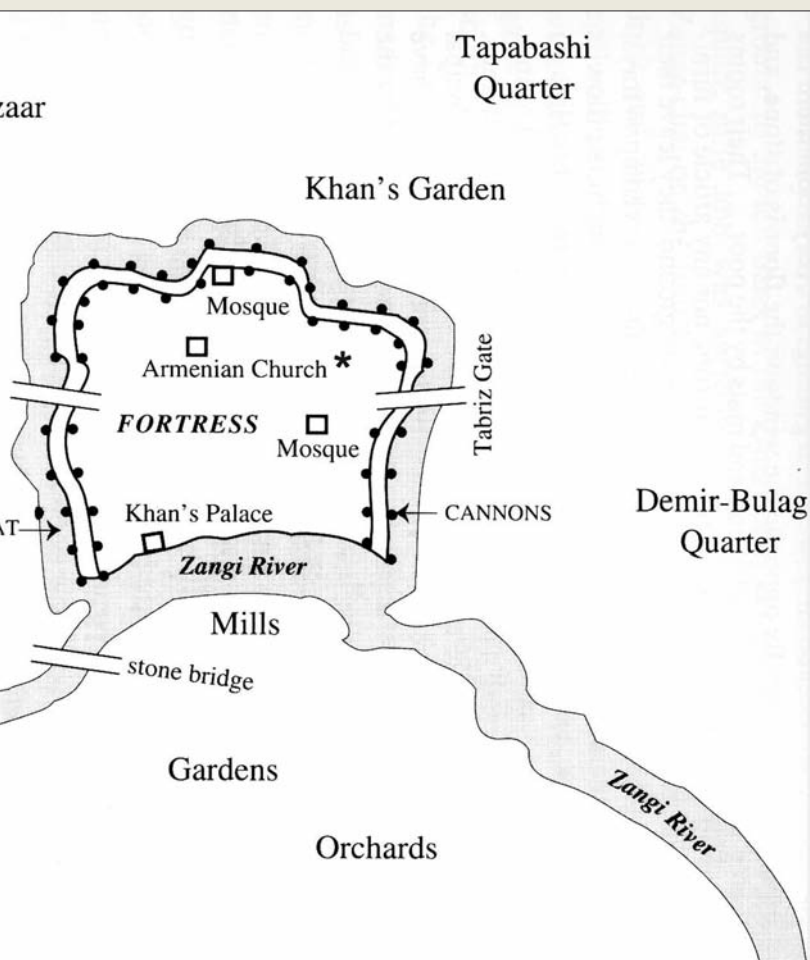


Рисунок 3.

План Иреванской крепости

**Источник:** Vournoutian С.А. The khanate of Erevan under Qajar rule 1795-1828, Mazda Publishers in association with Bibliotheca Persica, Costa Mesa, California and New York, 1992, p. 41

\* После российского завоевания в Иреванской крепости была построена православная церковь [95, 686]. Дж.Борнотьян, искажая данный исторический факт, представляет ее как «армянскую церковь».



**ИРЕВАНСКОЕ ХАНСТВО**  
РОССИЙСКОЕ ЗАВОЕВАНИЕ И ПЕРЕСЕЛЕНИЕ АРМЯН  
НА ЗЕМЛИ СЕВЕРНОГО АЗЕРБАЙДЖАНА



Рисунок 4.

Вид Иреванской крепости с реки Занги

*Источник:* Арутюнян В., Асратян М., Меликян А. Ереван. М., 1968, с.66




Рисунок 5.

Общий вид иреванского квартала Даракенд

*Источник:* Арутюнян В., Асратян М., Меликян А. Ереван. М., 1968, с.75

**ИРЕВАНСКОЕ ХАНСТВО**  
РОССИЙСКОЕ ЗАВОЕВАНИЕ И ПЕРЕСЕЛЕНИЕ АРМЯН  
НА ЗЕМЛИ СЕВЕРНОГО АЗЕРБАЙДЖАНА

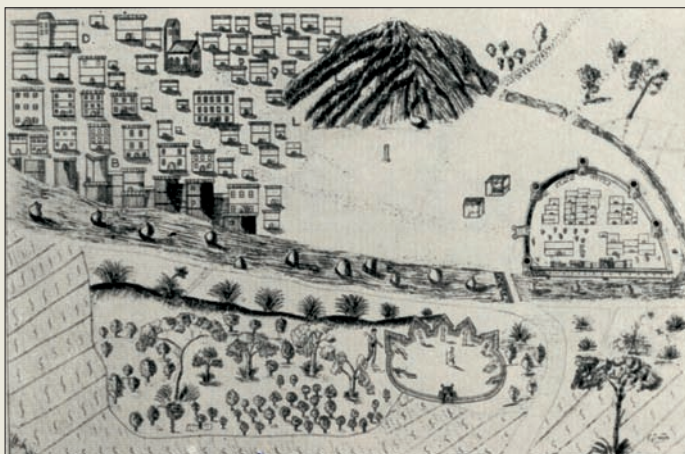


Рисунок 6.  
Вид города Иреван согласно  
французскому путешественнику Тавернье. 1655 год  
*Источник:* Арутюнян В., Асратян М., Меликян А. Ереван. М., 1968, с.62



Рисунок 7.  
Вид города Иреван, согласно французскому  
путешественнику Шардену. 1672 год  
*Источник:* Арутюнян В., Асратян М., Меликян А. Ереван. М., 1968, с.62

**ИРЕВАНСКОЕ ХАНСТВО**  
РОССИЙСКОЕ ЗАВОЕВАНИЕ И ПЕРЕСЕЛЕНИЕ АРМЯН  
НА ЗЕМЛИ СЕВЕРНОГО АЗЕРБАЙДЖАНА



Рисунок 8.

План города Иреван. 1837 год

*Источник:* Арутюнян В., Асратян М., Меликян А. Ереван. М., 1968, с.76

**ИРЕВАНСКОЕ ХАНСТВО**  
РОССИЙСКОЕ ЗАВОЕВАНИЕ И ПЕРЕСЕЛЕНИЕ АРМЯН  
НА ЗЕМЛИ СЕВЕРНОГО АЗЕРБАЙДЖАНА




Рисунок 9.

Мусульманская (азербайджанская) баня в городе Иреван. Портал  
*Источник:* Арутюнян В., Асратян М., Меликян А. Ереван. М., 1968, с.71

**ИРЕВАНСКОЕ ХАНСТВО**  
РОССИЙСКОЕ ЗАВОЕВАНИЕ И ПЕРЕСЕЛЕНИЕ АРМЯН  
НА ЗЕМЛИ СЕВЕРНОГО АЗЕРБАЙДЖАНА



Рисунок 10.  
Принадлежавший азербайджанским тюркам каравансарай Талын  
*Источник:* Кириллова Ю. Армения - открытый музей. М., 1969, с.143

**ИРЕВАНСКОЕ ХАНСТВО**  
РОССИЙСКОЕ ЗАВОЕВАНИЕ И ПЕРЕСЕЛЕНИЕ АРМЯН  
НА ЗЕМЛИ СЕВЕРНОГО АЗЕРБАЙДЖАНА



Рисунок 11.

Вид города Иреван с реки Занги

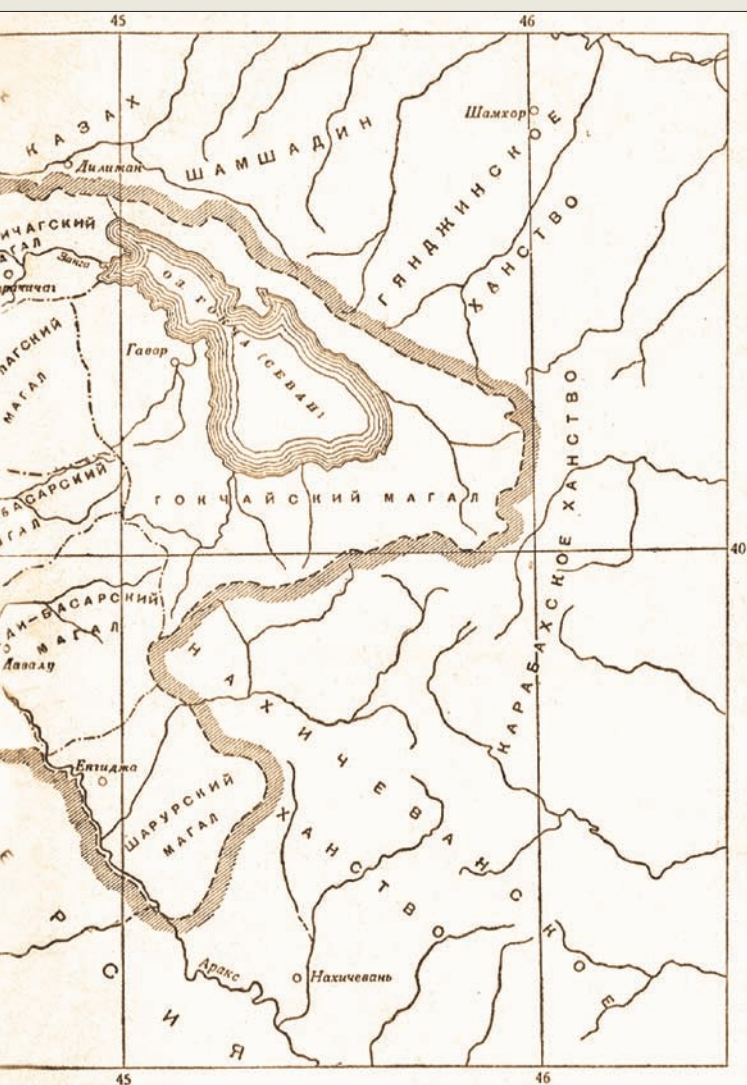
*Источник:* Покоренный Кавказ (очерки исторического прошлого и современного положения Кавказа с иллюстрациями).

Книга I-V, СПб., 1904

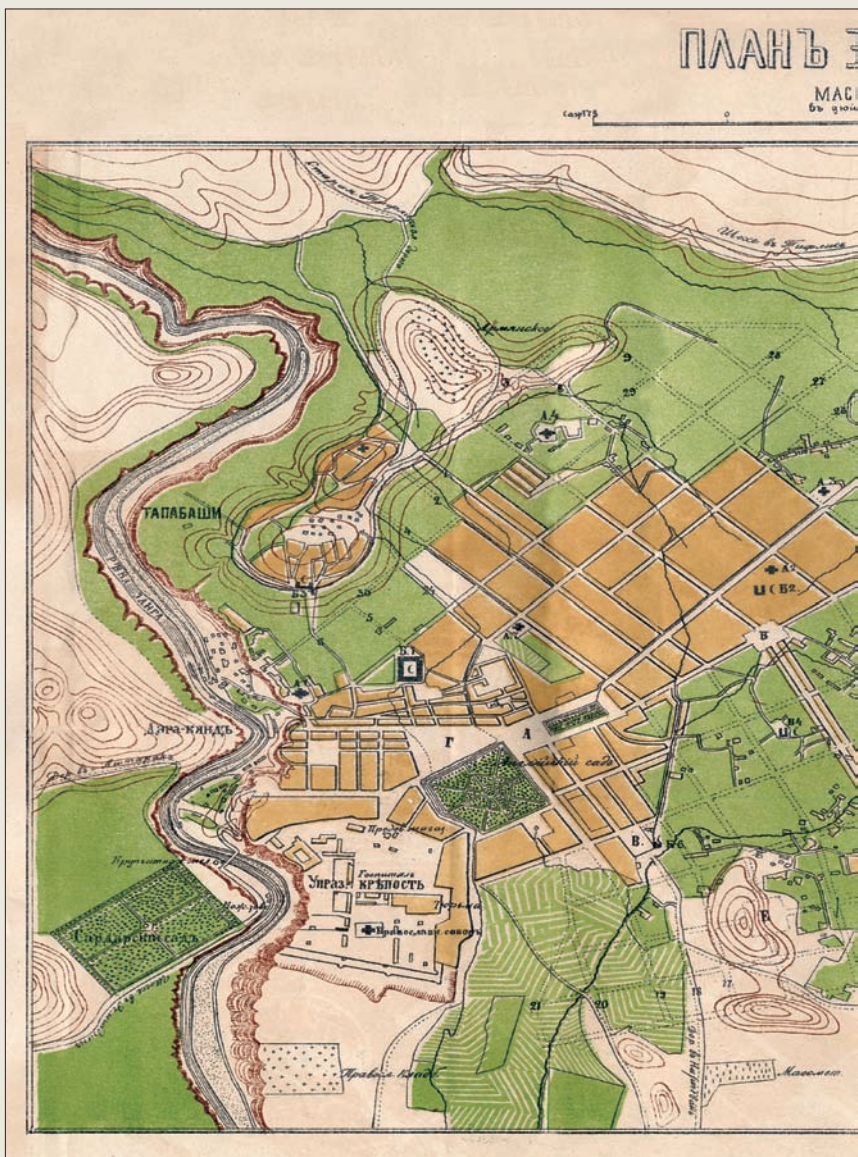


Карта 1. Схема-карта Иреванского ханства

Источник: Григорян З.Т. Присоединение Восточной Армении к России в начале XIX в. Москва, 1959, с.143







Карта 2. План города Иреван

Источник: СМОМПК, вып. I, Тифлис, 1881

# ПРИВАНИ

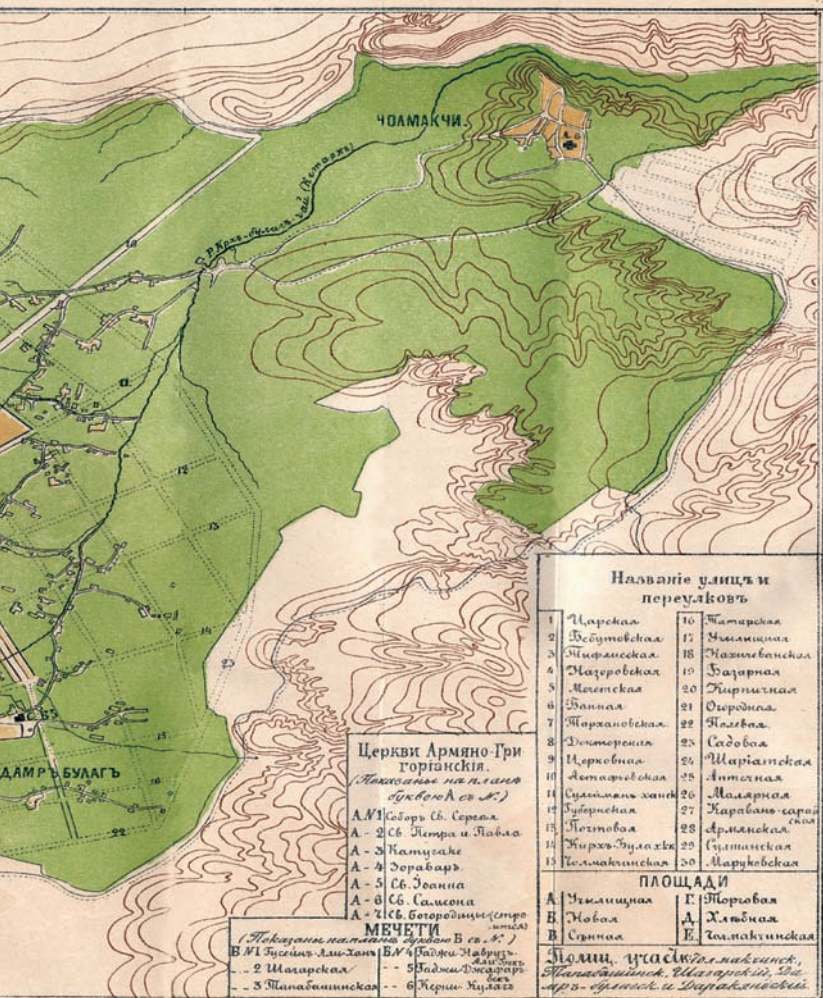
ШТАБЪ

МАЩ. 1:75,000

75

350

822 КМ



### Церкви Армяно-Григоріанскія.

(Наказаны на плане буквою А съ №.)

- А. VI Соборъ Св. Серапа
- А. 2 Св. Петра и Павла
- А. 3 Катусаке
- А. 4 Зоравадъ
- А. 5 Св. Иоанна
- А. 6 Св. Самсона
- А. 7 Св. Богородицы (строителъ)

### МЕЧЕТИ

- В. VI Мечеть Ами-Тамъ
- 2 Мечеть
- 3 Минаретинская
- В. IV Мечеть Ибрагима
- 5 Мечеть Ибрагима
- 6 Мечеть Сулеймана

### Названіе улицъ и переулковъ

1	Царская	16	Матирская
2	Восстановительная	17	Чилинская
3	Мирная	18	Назимовская
4	Магеровская	19	Базарная
5	Мелетская	20	Киринская
6	Банная	21	Огородная
7	Мирхановская	22	Палатная
8	Дачная	23	Садовая
9	Царевна	24	Шариатская
10	Амташевская	25	Амташевская
11	Султановская	26	Малая
12	Буринская	27	Каравад-сарай
13	Потомовая	28	Армянская
14	Кирко-Булаха	29	Султанская
15	Пешмакчинская	30	Маруковская

### ПЛОЩАДИ

А	Училищная	Г	Морская
Б	Новая	Д	Хлебная
В	Сельная	Е	Трибунальная

Доми, частки, навозныя, Минаретинскій, Шакаркый, Шакаркый-султанскій и Шакаркый-султанскій



Карта 3. Административная карта Иреванского ханства. 1820 год  
 Источник: Vournoutian C.A. The khanate of Erivan under Qajar rule 1795-1828, Mazda Publishers in association with Bibliotheca Persica, Costa Mesa, California and New York, 1992, p. 34






Рисунок 12. Вид горы Агрыдаг с берега реки Араз  
Картина Дюбуа де Монпере (XIX век)





Рисунок 13. Иреванский хан на охоте  
Картина русского художника, генерал-майора Григория Гагарина (1811-1893)





**ИРЕВАНСКОЕ ХАНСТВО**  
РОССИЙСКОЕ ЗАВОЕВАНИЕ И ПЕРЕСЕЛЕНИЕ АРМЯН  
НА ЗЕМЛИ СЕВЕРНОГО АЗЕРБАЙДЖАНА


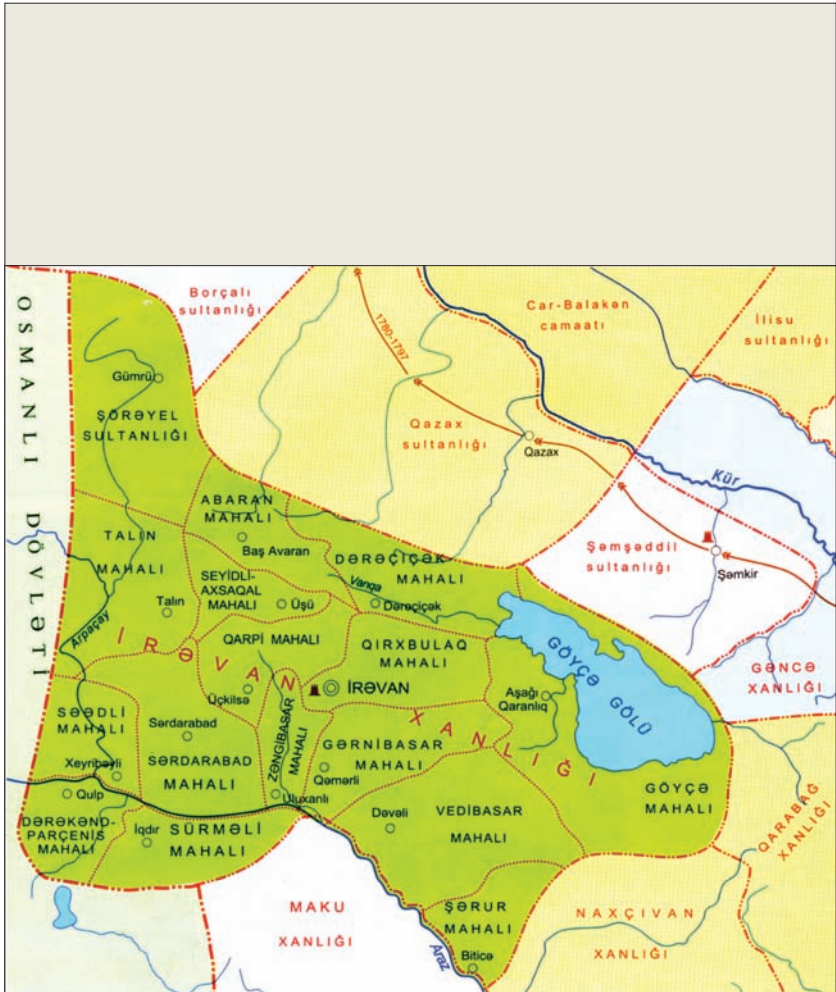


Рисунок 14. Принадлежавший азербайджанским тюркам каравансарай в городе Иреван  
Картина русского художника, генерал-майора Григория Гагарина (1811-1893)

**ИРЕВАНСКОЕ ХАНСТВО**  
 РОССИЙСКОЕ ЗАВОЕВАНИЕ И ПЕРЕСЕЛЕНИЕ АРМЯН  
 НА ЗЕМЛИ СЕВЕРНОГО АЗЕРБАЙДЖАНА



Карта 4.  
 Иреванское ханство во второй половине XVIII века  
 Источник: Azərbaycan tarixi atlası. Bakı, 2007, s.34

**ИРЕВАНСКОЕ ХАНСТВО**  
РОССИЙСКОЕ ЗАВОЕВАНИЕ И ПЕРЕСЕЛЕНИЕ АРМЯН  
НА ЗЕМЛИ СЕВЕРНОГО АЗЕРБАЙДЖАНА



Рисунок 15.  
Вид крепости Иреван с берега реки Занги.  
Вдалеке видна гора Агрыдаг  
Картина Дюбуа де Монпере (XIX век)

# 5

## Культура

**В** Иреванском ханстве, особенно в его столице Иреване, несмотря на частые разрушительные войны, получили большое развитие наука и культура. На территории Иреванского ханства были сотни памятников материальной культуры, архитектуры и искусства – мечети, мавзолеи, эпиграфические памятники, статуи овнов, образцы изобразительного и декоративно-прикладного искусства. Сотни рукописей, содержащихся ныне в ереванском Институте рукописей – Матенадаране, относятся к периоду деятельности Иреванского ханства.

О памятниках материальной культуры и архитектуры Иреванского ханства, его культуре и искусстве, а также системе образования достаточно много рассказывается в трудах французских путешественников Жана Тавернье и Жана Шардена, а после завоевания ханства Россией – в исследованиях И.Шопена, английского путешественника Х.Линча. Все памятники материальной культуры на территории Иреванского ханства, которая издревле являлась родиной азербайджанских тюрков, были варварски уничтожены и стерты с лица земли армянами, в массовом порядке переселившимися сюда в первой трети XIX века в результате политики Российской империи [см.: рисунки 35, 36, 37, 38, 39, 40 в конце главы]. Вместе с тем, первоисточники и различные исследовательские труды дают возможность получить достаточно сведений о памятниках материальной культуры на территории Иреванского ханства, искусстве, системе образования и литературной среде этого азербайджанского государства.

**Наука и образование.** Наиболее полная информация об образовательной системе Иреванского ханства дана в работе русского историка-статистика И.Шопена, составившего сразу после российского завоевания ханства камеральное описание «Исторический памятник состояния армянской области в эпоху ее присоединения к Российской империи». Из представленных в этой работе сведений становится ясно, что система образования на территории

Иреванского ханства бала аналогична той, что действовала и в других ханствах Азербайджана [95, 901-911].

По словам И.Шопена, в Иреванском ханстве сферой образования ведали в основном религиозные деятели. При каждой мечети действовало крупное или малое медресе. Учителя низших классов назывались мударрисами, а старших – ваизами. В медресе, наряду с большими учебными комнатами, имелись также хюджры – маленькие комнаты, где проживали учащиеся. В некоторых мечетях уроки давали авторитетные муджтехиды, и для того, чтобы послушать их, на эти уроки собирались слушатели со всей страны. Накануне падения Иреванского ханства только в городе Иреване образование получали 200 учащихся [95, 901-911].

И.Шопен сообщает, что мусульманские ученые подразделяли все науки на три отрасли: Аль-арабиат, Аль-шариа и Аль-хакимиа. Первую в основном составляли правила арабского языка, история и чтение Корана. Ко второй отрасли относились толкование Корана, изучение хадисов, основ исламского права. А третью составляли логика, математика, геометрия, астрономия, медицина и философия. Многие молодые люди Иревана наизусть знали стихи великих поэтов Востока – Низами, Рудаки, Фирдовси, Джамии, Хафиза, Сади и других. Один из иреванских поэтов так выразительно и громко читал свои стихи, что его прозвали Мирза Андалиф (Мирза Бюль-Бюль (соловей) - *ред.*) [95, 903]. В школах и медресе особое внимание уделялось чистописанию.

Помимо школ и медресе, в Иреванском ханстве существовало и индивидуальное обучение. Учителя отдельно занимались с детьми хана, сардара, знатных людей, торговцев в их же домах.

И.Шопен сообщает также, что в каждом мусульманском доме в нескольких экземплярах имелись составлявшие основу преподавания Коран и «книги закона», то есть книги, касающиеся шариата. По словам русского историка, армяне были «беднее книгами; только у немногих, более зажиточных, я заметил печатные Библии,

Псалтирь и еще кое-какие сочинения» [95, 917]. Все это доказывает, что город Иреван был в то время одним из центров науки и культуры в Азербайджане.

**Эпиграфические памятники.** Эпиграфические надписи XVIII века присутствуют на памятниках архитектуры, надгробных камнях, предметах быта, сделанных из фаянса, дерева, металла и других прочных материалов. На территории Иреванского ханства эпиграфические памятники присутствуют на надгробных камнях различной формы, со скульптурами лошадей и оводов, на крепостных стенах, зданиях каравансараяв, бань, медресе и др. Из первоисточников и эпиграфических памятников становится ясно, что на территории Иреванского ханства проводились строительные работы, были воздвигнуты дворец сардара (хана) в Иреване, имареты, крепости Иревана и Сардарабада. В этих крепостях были построены каравансарай, мечети, бани, базары и др. [см.: рисунки 24, 25 в конце главы].

Из азербайджано-тюркских памятников архитектуры на территории Иреванского ханства до нас дошел лишь мавзолей в селении Джафарабад вблизи Иревана (указом Верховного Совета Армянской ССР от 04.04.1946 Джафарабад был переименован в Аргаванд). Видный ученый Мешадиханум Неймат, исследовавшая надписи на стенах этого мавзолея, пишет, что мавзолей Джафарабад является единственным произведением искусства и историческим памятником, рассказывающим о прошлом этой местности [Nemətova M. Əsrlərin daş yaddaşı. Bakı, Elm, 1987, s.40-41]. Гробница, построенная из местного туфа, двенадцатицилиндровой формы, высотой в 12 метров и диаметром внутри в 5 метров была разукрашена в архитектурном стиле средневекового Востока [см.: рисунки 1, 2 в конце главы]. Мавзолей воздвигнут в 1414 году сыном эмира Гарагюянулу Эмира Саада, правителем Иревана Пир Гусейном на могиле своего отца. Под куполом на фризе шириной 50 см насихом написано, кем построен этот мавзолей, и запечатлены стихи из

Корана. Армянский историк А.Папазян пишет, что, по сообщениям местных жителей, на этой территории, кроме гробницы представителя династии Эмира Саада, были еще две относительно небольшие куполообразные гробницы. Впоследствии эти гробницы были разрушены армянами, которые использовали могильные камни при строительстве там же рядом различных построек [Папазян А. Арабская надпись на гробнице туркменских эмиров в селе Аргаванд. Журнал «Ближний и Средний Восток». Сб. статей памяти Б.И.Заходера. Москва, 1961, с.68-75].

К эпиграфическим памятникам относятся также надписи на могильных плитах - эпитафии. В эпитафиях содержались сведения о похороненном человеке, его имени, социальном положении, дате смерти. На надгробных камнях – башдашы и синедашы - обычно изображались рисунки, рассказывающие о профессии и занятиях умершего при жизни. Большинство надгробных надписей, исполненных прекрасным насихом, оформлены орнаментом в ботанических мотивах. Надписи запечатлевались традиционными для исламской культуры узорами. Например, стела на азербайджанском кладбище близ Гюмрю имеет треугольное завершение, в верхней части ее расположены две розетки с шестилучевыми звездами, над ними полумесяц. Под розеткой – горизонтальная ниша, заполненная коранической письменностью. От центра ниши, вниз до конца стелы проходит выступающая прямоугольная полоса. Если учесть фигуру, получившуюся между двумя розетками, и перевернутый полумесяц, изображение походит на меч, или на символическое древо жизни. Интересно, что вокруг описанного камня имеется ряд мусульманских стел с полуциркульными завершениями [Ахундов Д.А. Архитектура древнего и раннесредневекового Азербайджана. Баку, 1986, с. 250-251; см.: рисунок 4 в конце главы]. Однако все азербайджанские кладбища на территории Иреванского ханства, которую ныне занимает Республика Армения, стерты с лица земли армянскими вандалами.



**Архитектура и искусство.** Многие письменные источники подтверждают существование сотен памятников архитектуры и высокий уровень развития декоративного искусства на территории Иреванского ханства, особенно в городе Иреване. Одной из характеристик периода ханств в истории Азербайджана было возведение дворцовых комплексов и их укреплений. Существенное значение имело и создание оборонительной системы вокруг города и на всей территории ханства. Среди культовых строений основное место занимали мечети [107, 481]. В городе Иреване важное значение уделялось строительству частных домов в особом архитектурном стиле [см.: рисунки 27, 28 в конце главы].

Сегодня не осталось никаких следов от крепостей Иреван и Сардарабад, построенных на территории Иреванского ханства в оборонительных целях, но вошедших в историю как архитектурные комплексы. Хотя построенная по распоряжению шаха Исмаила в 1510-1517 годах Иреванская крепость и была неоднократно разрушена в ходе целого ряда войн, она вновь и вновь восстанавливалась сардарами и ханами. На момент завоевания Иреванского ханства Россией в начале XIX века, Иреванская крепость, согласно составленному плану, была почти квадратной формы (790 x 850 м), охватывала площадь в 7 гектаров. Длина двухслойных стен крепости составляла 4,5 км. Высота внешних стен крепости составляла 10,5 - 12 м. Крепостные стены охватывали саму крепость с северо-восточной, юго-восточной и юго-западной сторон. Остальная часть крепости подступала к реке Занги. Крепостные стены отделяло друг от друга расстояние в 36-42 м.

На достаточно плотных внешних и внутренних оборонительных стенах крепости были воздвигнуты полукруглые башни. Для нанесения огневых ударов в башнях были сооружены приблизительно 2450 амбразур. Иреванская крепость, в стенах которой были установлены 53 артиллерийских орудия, имела Тебризские и Ширванские ворота. По внешней протяженности крепостных стен были разрыты земляные окопы, заполнявшиеся водой из реки Гедяр [см.: рисунки 5, 6 в конце главы].

Одно из величественных сооружений своего времени – Иреванская крепость, со всеми находившимися в ней архитектурными памятниками, стерта с лица земли. Побывавший в Иреване в 1672-1673 годах Жан Шарден отмечал, что в Иреванской крепости, где проживали лишь чистокровные Сефевиды, были 2 мечети и баня [10, 21-22]. Шарден также пишет, что на расстоянии одного пушечного выстрела от Иреванской крепости располагался древний мавзолей, возраст которого ему, однако, не удалось узнать [10, 21-22]. По мнению армянских исследователей, этот мавзолей был схож с архитектурным памятником эпохи Атабеков в Нахчыване. На картине написанной самим Шарденом, позади мавзолея изображены две величественные мечети с устремившимися в небеса минаретами. Этот памятник также стерт с лица земли в начале XIX века [см.: рисунок 3 в конце главы].

Одним из архитектурных строений на территории Иреванского ханства была *Сардарабадская крепость*. Сооруженная в 1815-1817 годах иреванским ханом Гусейнгулу ханом, эта грандиозная крепость, построенная при участии французских инженеров, была квадратной формы, имела двойную стену, прочные башни и ворота. На картине, написанной масляными красками в 1840 году русским художником Григорием Гагариным, изображено сражение перед Сардарабадской крепостью [см.: глава 8, рисунок 4]. Армянские вандалы уничтожили и эту величественную крепость.

Европейские путешественники Керр-Портер, Джеймс Морьер, Дюбуа де Монпере, Камерон, Линч и другие, в разное время побывавшие в Иреване, описали в своих трудах ханский дворец, его Зеркальный салон, крепостные и городские мечети, а также подземный путь с мраморными лестницами, проложенный вдоль реки Занги.

Среди частных архитектурных строений Иреванского ханства наибольшее внимание привлекает *дворец сардара*, или *ханский дво-*

*рец.* Шарден пишет о том, что дворец сардара был возведен в крепости, на краю обрыва у реки Занги, особо подчеркивая при этом, что в летнее время этот дворец представлял собой великолепное зрелище.

Новый ханский дворец был построен в период правления Гусейнали хана (1764-1783) выдающимся азербайджанским архитектором Мирза Джафаром Хойлу. Основная часть дворца – *Зеркальный салон и Летний дворец* – была построена при сыне Гусейнали хана Мухаммед хане. Таким образом, в архитектурном отношении дворец принял монументальный, законченный вид [Kərimov Kərim. «İrəvan sərdarının sarayı». «Yeni fikir» qəzeti, 1995, 18 oktyabr, №5].

Согласно плану дворца сардара от 1837 года, это здание занимало территорию в 1 га. Из плана следует, что дворец располагался в северо-западной части крепости, и от самой крепости во дворец вела дверь. Стыкующиеся друг с другом и обладающие длинным фасадом дворец и гарем составляли единую архитектурную композицию. Гарем соединялся с дворцом через узкий коридор [см.: рисунки 7, 8, 9, 10, 11 в конце главы].

Дворцовый комплекс состоял из нескольких дворцов. Для официальных мероприятий был предназначен большой, двухэтажный дворец трапезиевидной формы (масштабы: 36 x 35 x 31 x 25 м). В центре дворца было большое крыльцо для торжественной встречи правителя. В конце крыльца располагались ниши для спальных мест с видом на реку Занги, украшенные разноцветными стеклами, отделяющиеся друг от друга орнаментом. Ныне на хранящемся в ереванском историческом музее настиле этого алькова устроен звездообразный бассейн из камня агата (оникса), обладающего целебными свойствами. Кроме того, к дворцу примыкали еще два здания – одно предназначалось для жилья, а другое было вспомогательным.

Двухэтажный гарем прямоугольной формы примыкал к дворцу с юго-западной стороны. В центре этого строения был сооружен для купания большой бассейн.

В дворцовый комплекс входили также мечеть и баня. Внутри бани, уложенной мозаикой и мраморными плитами, был большой бассейн. Этот выдающийся образец восточной архитектуры также стерт с лица земли армянскими вандалами.

В 1880 году посетивший Иреван русский археолог Прасковья Уварова писала, что из величественной крепости остались только принадлежавшие сардару зеркало в восточном стиле, украшения, а также потрясающей красоты салон, схожий с разрисованной чайной коробкой. «О Боже, как же могли уничтожить эти дворцы, разукрашенные словно медные подносы! Сколько же усилий надо было приложить, чтобы стереть с лица земли эти веками возводившиеся памятники?!», - с глубоким сожалением отмечает П.Уварова [121, 571].

В рассматриваемый период самой распространенной и получившей наибольшее развитие областью изобразительного искусства была настенная живопись, нашедшая свое воплощение также и в архитектурных памятниках. Именно богатейшее художественное оформление дворца сардара, монументальная живопись, включившая в себя украсившие стены дворца портретные и сюжетные композиции, покорили сердца европейских путешественников и художников, выразивших свои самые восторженные, хвалебные отклики по этому поводу.

Сведения о внутреннем оформлении дворца иреванских ханов, картины и фотографии русского художника, академика В.Машкова (1828 г.), ученого-археолога и художника Г.Гагарина (1840 г.), фотографа Д.Ермакова (60-ые гг. XIX в.), английского путешественника Х.Линча (конец XIX в.) позволяют судить о художественном оформлении дворца, содержании настенных рисунков, форме и стиле, эстетических особенностях памятника и профессиональном мастерстве его создателей.

Неизвестно имя автора настенных росписей Зеркального салона и Летнего дворца. Декоративные и сюжетные настенные рисунки

основываются на существовавших в тот период канонах и традициях изобразительного искусства. В верхней части стен (выше панели), на сводах и панно были воплощены геометрические и составленные на основе стилизованных ботанических мотивов декоративные композиции, словно живые изображения цветов, зверей и птиц [Кәримов Кәрім. Указ. раб.].

Художественное оформление дворца составляли в основном портретные изображения и сюжетные композиции [Кәримов Кәрім. Указ. раб.].

Х.Линч так описывает Зеркальный салон дворца иреванского хана: «Бесчисленные зеркала ажурных сводов, словно хрусталь, излучают вокруг сияние. Потолок салона охвачен великолепным убранством. Нижняя часть потолка украшена в узоры цветов, в основном ирисов и роз» [101, 216].

На фасаде Зеркального салона, с глубоким сводом, между орнаментальными панно и потолком изображены в почти одинаковых рамках портреты Фатали шаха, его сына Аббаса Мирзы, иреванского хана Гусейнгулу хана и его брата Гасан хана, народного героя Фарамазы, Рустама Зала, его сына Зохраба, а также одной неизвестной женщины [101, 217; 215, 181].

На картине В.Машкова, принимавшего участие в походе русских войск на Иреван в 1827-1828 годах, изображена, между портретами Фатали шаха и Аббаса Мирзы, многолюдная сцена охоты [Кәримов Кәрім. Указ. раб.].

В 50-х годах XIX века во дворце иреванских ханов, который из-за отсутствия должного надзора пришел в неприглядное состояние (от сырости была испорчена настенная живопись, отлепились и упали карнизы и зеркала на потолке), хоть и частично, но все же были проделаны восстановительные работы. Их осуществил основоположник станковой живописи Мирза Гадим Иревани (1825-1875). Иревани, не имевший специального образования, научился этому ремеслу у своего отца, который был мастером по художественной резьбе. В начальный период своего творчества Иревани

занимался декоративным искусством, им написан ряд портретов – «Всадник», «Танцовщица», «Дервиш» (хранится в Музее искусств Азербайджана) и др. Он восстановил во дворце иреванского сардара панно и сюжетные композиции, а для Зеркального салона написал масляными красками несколько монументальных портретов (Фатали шаха, Аббаса Мирзы и др.). Созданные им в 1860-70-ые годы картины «Ваджихулла Мирза», «Молла», «Стоящая женщина», «Сидящая женщина», «Молодой человек» хранятся в Музее искусств Азербайджана, «Мах Талат» - в Государственном музее искусств Грузии, «Цветы и птицы» - в Эрмитаже в Санкт-Петербурге [ASE, VI, Ваки, 1980, s.517-518; см.: рисунки 12, 13 в конце главы].

Сравнительный анализ наглядных материалов, касающихся оформления дворца до и после восстановительных работ, показывает, что была восстановлена лишь часть настенной живописи – портреты и декоративные панно. В связи с невозможностью восстановления сцен охоты, сражений и любви, на их месте появились орнаментально-декоративные панно. К восстановлению портретов Иреване подошел не механически, а посредством новых технических средств, что дало ему возможность создать новые произведения, отличавшиеся от его прежних работ. Написанные масляными красками на больших полотнах и приклеенные затем на дворцовые стены, эти картины являются первыми образцами реалистичной монументальной живописи. Именно поэтому они считаются выдающимися образцами изобразительного искусства Азии [Кәримов Кәрім. Указ. раб.].

Армяне, представляющие себя в качестве «культурного народа», позволили себе уничтожить в 1918 году дворец иреванского сардара, являвшийся жемчужиной восточного искусства.

Каждая из мечетей на территории Иреванского ханства была редчайшим произведением архитектуры. Исследования показывают, что в городе Иреван в 1510 году по распоряжению шаха Исмаила была построена величественная мечеть. Она имела широкий двор, бассейн, высокий минарет. Эту мечеть, известную как мечеть шаха

Исмаила, армяне в 1918 году заполнили азербайджанцами, облили их нефтью и сожгли [113, 449].

Азербайджанский археолог Иса Азимбеков, исследовавший мусульманские памятники в Иреване, в своей статье, написанной в 1929 году, отмечает, что он видел вблизи дворца сардара мечеть, построенную по приказу шаха Аббаса. В медресе, находившейся во дворе полуразрушенной мечети, проживали несколько семей беженцев. Ученый рассказывает о строке, с трудом прочитанной им, которая была запечатлена на стене мечети:

**“Zəmanə Şah Abbas cənnətməkan,  
Əz u kəşt abad mulke-cahan”**

[Известия Азкомистариса, вып. 4, Баку, 1929, с.299].

И.Азимбеков описывает еще одну мечеть, более древнюю, чем мечеть шаха Аббаса. Речь идет о мечети, возведенной шахом Худабенде и носившей его имя. Эпитафия на стене мечети, построенной из красного обожженного кирпича, гласит, что она была отремонтирована в 1685 году шахом Сулейманом Сефеви [Известия Азкомистариса, выпуск 4, 1929, с.299].

Накануне завоевания Иреванского ханства Российской империей только в одном городе Иреван было 8 мечетей. И.Шопен сообщает, что две из этих мечетей находились внутри крепости, а шесть – мечети Зал хана, Новрузали хана, Сартиб хана, Гусейнали хана, Гаджи Имамверди, Гаджи Джафар бека – располагались вне крепости [95, 468]. Самой величественной являлась мечеть Гусейнали хана, считавшаяся жемчужиной азербайджанской архитектуры. Эта мечеть называлась Голубой (Göy məscid), из-за того, что ее стены были покрыты голубой глазурью. Эта мечеть была построена при Гусейнали хане в 1760-1768 годах напротив центрального закрытого базара в Иреване. Голубая мечеть по своей композиции и форме молельни была схожа с Джума-мечетью, построенной в Гяндже в 1616 году, в период правления шаха Аббаса. Ее размеры были 97,2 x 66 м. Во дворе мечети был построен каменный бассейн с фонтаном, вокруг которого росли тенистые деревья. Эту мечеть армяне сожгли

в 1988 году. В последние годы на месте Голубой мечети построена маленькая, в 10 раз меньше, мечеть, которую назвали «Персидской мечетью».

Мечеть Зал хана, или городская мечеть (дата постройки неизвестна), и мечеть Новрузали хана были меньше Голубой мечети. Остальные три мечети были построены в XVII-XVIII веках [см.: рисунки 14, 15, 16, 17, 18, 19, 20, 21 в конце главы].

Мечеть Реджеба паши была построена в 1725 году, а мечеть Аббаса Мирзы – в начале XIX века, при Гусейнали хане. Мечеть Зал хана являлась двухэтажным зданием и имела многочисленные кельи. После Второй мировой войны власти Армянской ССР сменили назначение здания мечети. В настоящий момент здесь располагается выставочный салон Дома художников.

До первой половины XX века в Иреване действовало несколько мечетей. Построенная Аббасгулу ханом мечеть Тепебашы, мечеть, построенная Асад агой вблизи Иреванского клуба женщин, мечеть Керпюбулага были разрушены армянами и стерты с лица земли. Мечеть Четирли, построенная Гаджи Музаффар агой, была сожжена армянами в 1988 году [113, 452; см.: рисунок 23 в конце главы].

В то время как армянская церковь в Баку – архитектурный памятник, первоначально являвшийся еврейской синагогой, а в конце XIX века купленный армянами и превращенный ими в свою церковь, – сохраняется по сей день в центре Баку, 8 азербайджанских мечетей, существовавших в Иреване еще в начале XX века, стерты с лица земли армянскими вандалами.

В городе Иреван существовало 8 бань, каждая из которых являлась редчайшим памятником архитектуры. Согласно армянским авторам, салоны всех этих бань были устроены в восточном стиле, имели купола и освещались сверху. Все эти бани, уложенные обожженным кирпичом и известняком, впоследствии были сожжены армянами. И.Шопен приводит следующие названия бань: 1. городская баня (Шахри); 2. баня шейхульислама; 3. баня Мехди бека; 4. баня Гаджи Бейим; 5. баня Тепебашы; 6. баня Гаджи Али; 7. баня Гаджи Фатали; 8. баня Керим бека [95, 469].



До сегодняшнего дня сохранилось значительное количество образцов декоративно-прикладного искусства Иреванского ханства, в том числе художественной резьбы на дереве и камне, изделий из кованого металла, ковров, фаянсовой посуды и вышивки. К сожалению, большинство этих произведений искусства представлены в музеях Республики Армения как достояние армянской культуры.

Среди видов декоративного искусства в Иреванском ханстве особое место занимало ковроткачество. Образцы иреванской школы ковроткачества, которая была близка гарабагской и тебризской школам, со временем вывозились в другие страны, а также становились собственностью армянских коллекционеров. Представленные ныне на мировом рынке ковров «ереванские» или «армянские ковры» были в свое время сотканы азербайджанскими мастерами. Вязание ковра, паласа, ниток бисера и жемчуга было чуждо армянам, исторически не занимавшимся овцеводством [см.: рисунки 29, 30 в конце главы].

В Матенадаране хранятся сотни рукописей, узорчатых книг, относящихся к периоду существования Иреванского ханства. В самом Иреване существовал целый квартал живописцев, называвшийся Шилечи. Здесь производились ткани с узорами, ярких красок, получаемых из растений [см.: рисунки 31, 32, 33 в конце главы].

Одним из широко распространенных в Иреванском ханстве видов народного творчества являлась художественная вышивка. В Национальном музее истории Азербайджана хранятся два образца художественной вышивки периода Иреванского ханства. Во время взятия Иреванской крепости русскими войсками 1 октября 1827 года в их руки перешли четыре флага Иреванского ханства [177, 361]. Впоследствии эти флаги хранились в Музее военной истории Кавказа. Два из них были переданы в 1924 году Музею истории Азербайджана, где они хранятся ныне в качестве инвентарей №461 и №473. Эти флаги являются редчайшими образцами художественной вышивки. Мы дадим описание лишь одному из них, который принадлежал иреванскому сардару. Размеры этого треугольного флага – 145 x 261 x 217. Он был сделан из темно-красного сукна. На верхней, широкой части флага изображены лев и солнце. Сбоку изображен лев, светло-коричневого цвета, его хвост сложен к спине,

передняя правая лапа приподнята. Глаза льва вышиты черными и желтыми нитями, а зубы, язык и челюсти – только желтыми. Позади льва поднимается полукруглое солнце с человеческим лицом. Оно вышито из желтой суконной ткани. Нос и брови солнца вышиты черными нитями, глаза – черными и желтыми нитями. Солнечные лучи, сделанные из голубой ткани, светло-коричневыми шелковыми нитями пришиты к ткани флага. Параллельно с изображениями льва и солнца – два шестиугольных картуша из светло-коричневого сукна. На картуше около львиного хвоста черными шелковыми нитями вышиты по-арабски слова: «Я действую согласно закону (шариату)». На другом картуше вышиты слова: «Помощь от Аллаха и скорая победа». Шелковыми нитями различных цветов (коричневого, светло-коричневого и золотистого) разостлана на флаг бахрома. Сума для надевания флага в его древко сделана из зеленого сукна. На верхнюю часть древка повешена кисточка, вязанная серебристыми нитями. Этот флаг изготовлен в 1825-1826 годах (1241-й год по хиджре).

Замечательные образцы художественной вышивки нашли свое отражение и в портретах Мирзы Гадима Иревани.

**Святые места и надгробные памятники.** На территории Иреванского ханства существовало много превращенных в святилища могил суфиев, мусульманских ученых, праведных людей. И.Шопен сообщает, что иреванские татары (то есть азербайджанцы – *ред.*) хоронили умерших вблизи своих домов, на кладбище в центре города (все мусульманские кладбища в Ереване ныне уничтожены армянами – *ред.*), а иногда и в своих садах, дворах и даже на пороге домов. Каждый год паломники, отправляясь в Мекку и Кербелу, брали с собой кости из этих могил и хоронили их на кладбищах, где покоились святые люди всего исламского мира [95, 716-717]. Это говорит о том, что жизнь жителей Иревана была очень тесно связана со святынями.

Две горы на территории Иреванского ханства именовались Зиярет (что значит «поклонение святыням»). Одна из них расположена вблизи озера Гейча, а другая – около города Иреван [170, 98]. В любое время года люди шли к этим горам, давали здесь обеты, совершали жертвоприношения.

В самом городе Иреван было святилище в виде черного камня, называемое очаг Хазрета Аббаса. Армяне неоднократно пытались разрушить это святилище и построить на его месте какое-либо другое строение, однако всякий раз происходило бедствие, вынуждавшее вандалов приостановить свое разрушительное деяние.

Одним из святилищ на территории Иреванского ханства была гробница Ахи Таваккюля, находившаяся в селении Алаяз в Даралаязе. Ее посещали как азербайджанцы, так и армяне. От этой гробницы, построенной в 1543 году, и прилегающих к ней построек, остался лишь фундамент [Немаг М. Эпиграфические памятники Азербайджана. III том, Баку, 2001, с.75; см.: рисунок 26 в конце главы].

Еще одним святилищем на территории Иреванского ханства был очаг Мискина Абдала. Этот человек был основателем школы ашыгов Гейчи, одним из самых авторитетных людей племени Мискинли, входившего в гызылбашский племенной союз Румлу. Племена Румлу были ближайшими сподвижниками Сефевидов в распространении религиозно-философской идеологии шиизма. Между Мискином Абдалом и шахом Исмаилом были тесные дружеские отношения. Мискин Абдал родился в 1470 году в селении Сарыягуб (древнее название этого селения - Сягут) Гейчинского магала. В том, что люди сохранили память об этом человеке и спустя 500 лет после его жизни, сказалось не только то, что он был великим поэтом-ашугом, но главным образом и то, что Мискин Абдал был эвлия, праведным человеком, обладавшим даром истины от Всевышнего Аллаха. Очаг Мискина Абдала никогда не был обделен паломниками, он всегда оставался местом надежды для обездоленных и больных людей. До 1988 года это святилище находилось в селении Сарыягуб. Затем оно было перенесено в селение Гарадаглы Геранбойского района Азербайджана.

Очаг Мискина Абдала посетил в свое время шах Султан Гусейн (1694-1722). Здесь он прочитал «Фатиху» - «Открывающую» суру Корана. Фирман шаха Султана Гусейна, документ о даровании

шахом Исмаилом земельного владения тиюль, а также подтвержденная печатью генеалогия рода Мискина Абдала хранится в настоящее время в святилище Мискина Абдала [см.: рисунок 34 в конце главы].

*Литературная среда.* В Иреванском ханстве была чрезвычайно насыщенная литературная жизнь. Хотя дошедших до нас письменных произведений, созданных в Иреванском ханстве, не так уж и много, это подтверждают труды, хранящиеся в архивах и библиотеках соседних стран. Большинство рукописей, в той или иной степени отражавших литературный процесс в Иреванском ханстве, уничтожены армянскими вандалами после российского завоевания этого государства. Многие рукописи, хранившиеся в основном в мечетях и медресе, сожжены, другие до сих пор недоступны азербайджанским исследователям.

Ряд рукописей периода ханств хранились до репрессий 30-40-х годов XX века в библиотеке иреванской Голубой мечети. Азербайджанский исследователь Иса Азимбеков пишет в своей статье «Мусульманские надписи Тифлиса, Эриване, Нахичевани, Карабагларе и др.» («Известия Азкомстариса», вып.4, Баку, 1929), что, будучи в иреванской Голубой мечети, он познакомился с Гаджи Мирза Гусейном (1868-1938), который показал ему богатейшую библиотеку этого храма. И.Азимбеков указал в своей статье названия ряда книг, увиденных им в Голубой мечети.

Видный востоковед Мирза Гусейн ага родился в семье врача в Иреване и получил совершенное образование в Наджафе. Его статьи были опубликованы в Турции и Иране. Как и многие представители азербайджанской интеллигенции, Мирза Гусейн ага был подвергнут репрессиям. В 1938 году он был выслан в город Калугу, где и скончался спустя некоторое время. Его библиотека и рукописи были разграблены и сожжены армянами [121, 67, 73].

Иреванские поэты переводили произведения выдающихся представителей восточной поэзии. Затем эти произведения читались мастерами чтения на литературных собраниях. Первое сообщение об иреванских переводчиках связано с именем Мухаммеда Гусейна

Иревани, который перевел в 1657 году на азербайджанский язык произведение Сади Ширази «Гюлистан». Этот перевод хранится в настоящее время в Центральной библиотеке Тебриза (№2941) [121, 545].

Как в период ханств, так и после российского завоевания произведения иреванских литераторов публиковались в зарубежных странах. Это связано, в первую очередь, с отсутствием типографии в Иреване. Произведение Фазиля Иревани «Роза и соловей» вышло в Санкт-Петербурге в 1812 году на армянском и русском языках, в Париже в 1826 году на армянском языке и в 1832-1833 годах дважды подряд на французском языке. В 1892 году оно было опубликовано на немецком языке. Однако эти книги были представлены армянским, русским, французским и немецким читателям как «оригинальное произведение» иреванца Ходженца Маркара Гегамяна. «Розу и соловья» перевел на французский язык Вайе де Флорибаль, на немецкий – Йозе фон Хаммер. Французский исследователь-переводчик прояснил ситуацию в 1892 году, заявив, что «Розу и соловья» написал тюркский автор Фазиль Иревани. Ходженц Маркар просто перевел это произведение на армянский и русский языки, а затем представил его в качестве своего. После того, как стало известно имя подлинного автора «Розы и соловья», армяне вновь опубликовали это произведение - в 1950 году во Фрезно (США), представив его как плод творчества армянского автора [121, 544].

Иреванские литераторы публиковали свои произведения, разумеется, и на своем родном языке. Впервые инициативу в этом деле проявил Молла Гусейн Иревани. Его 201-страничная книга «Мусейбнаме» была напечатана в 1888 году в Тебризе. Спустя год после этого в Тебризе был опубликован диван с газелями и növha (траурными стихами о мученической смерти праведников) Мирзы Ага Али Хакими Иревани. Этот 239-страничный диван вышел на азербайджанском и персидском языках [121, 544].

В 2001 году тегеранским издательством «Зофа» была издана 245-страничная книга Самеда Сардаринийа «Иреван являлся мусульманской землей». В книге, ставшей результатом многолетних исследований автора, подтверждается факт искусственного образования армянского государства на исторических землях Азербайджана, раскрывается история того, каким образом древний азербайджанский город Иреван превратился в столицу Республики Армения. В завершающей части книги представлены материалы, которые на основе документов и фотографий рассказывают о нескольких семьях, спасшихся от учиненного армянами геноцида в Иреване. В работе даны также сведения о знаменитой Голубой мечети и других иреванских мечетях, руинах исламских памятников на территории нынешней Армении, видных ученых, религиозных деятелях, поэтах и писателях Иревана.

В книге «Иреван являлся мусульманской землей» представлены посвященные Иревану 300 двустиший известного иреванского поэта Мирзы Муслима Гудси. С.Сардаринийа сообщает, что диван М.М.Гудси хранится в библиотеке покойного Гаджи Мухаммеда Нахчывани в разделе №2814. В книгу вошли также восхваляющие Иреван стихи поэтов, известных под псевдонимом «Иревани», таких как Ашuftэ Иревани, Ашуб Иревани, Чешме Иревани, Хиджат Иревани, Далил Иревани, Фахри Иревани, Гудси Иревани, Назим Иревани [Mədətli E. Səməd Sərdariniyanın 245 səhifəlik «İrəvan müsəlman yurdu olmuşdur» kitabı. Tarix və onun problemləri, 2002, №2, s.196-199].

В средние века на территории Иреванского ханства сформировались несколько ашыгских школ. Самым значительным из них была Гейчинская ашыгская школа. Ее основатель Мискин Абдал (1470-1535) по приглашению шаха Исмаила Хатаи прибыл в его дворец в Тебризе и возглавил здесь меджлис ашыгов. Гярайлы, гошма, диван и теснифы Мискина Абдала относятся к выдающимся образцам тюркоязычной поэзии Азербайджана XV-XVI веков. Ярчайшим представителем Гейчинской школы был и Ашыг

Аллахверди (1754-1860), известный под именем Аг Ашыг. Проживавший в гейчинском селении Ашыг Аллахверди был учителем Ашыга Алы (1800-1911). Последний, став создателем многих мелодий для саза, являлся учителем корифея азербайджанского ашыгского искусства Ашыга Алескера (1821-1926). Ученик Ашыга Алескера Ашыг Наджаф был замучен до смерти в 1918 году армянскими извергами, привязавшими к спине поэта-певца горячий самовар [Sazlı-sözlü Göyçə. Vəki, 1999, s.13].

Одним из видных представителей Гюмринской ашыгской школы был Ашыг Туджар (1780-1860). Он прославился и как сказитель дастанов, и как создатель собственных произведений. У Ашыга Туджара было много учеников. Известен также и проживавший в Гюмрю в XVIII веке Ашыг Беймураз, прославившийся как легендарный певец истины, о жизни и деятельности которого сложено много преданий. Он был похоронен в конце XVIII века на кладбище Беш Мугаддас вблизи города Гюмрю. Могила Ашыга Беймураза была местом паломничества. Однако армянские вандалы стерли ее с лица земли.

Одним из ашыгов, творивших в Гюмрю, был Ширекли Гасан, родившийся в 1692 году в селении Гарачанта в Агбаба. Ширекли Гасан прекрасно знал арабский, персидский и грузинский языки. Проживавший в Гюмрю Гасан был влюблен в девушку по имени Лейли. Однако ее не согласились выдать замуж за Ширекли Гасана. После этого ашыг уезжает из родных мест в Сарыгамыш. Здесь он прожил до самой смерти в 1752 году. В XIX веке книга Ширекли Гасана была издана в Гяндже.

Единственным языком, использовавшимся в Иреванском ханстве, был азербайджанский тюркский язык. Русский историк И.Шопен пишет, что татарский (тюркский) язык «весьма важен по обширности его употребления» и «нельзя не обратить особаго внимания на язык, с которым можно обойти, без помощи всякаго другаго, почти половину земного шара, от Охотска, Бухары, Кандагара, Казани и Тегерана до Багдада, Алжира, Марокко и Белграда, и которым изъясняются два главные двора мюгаммеданства». «Во всем

пространстве Турецкой империи все дипломатические сношения, торговля и частные переписки, а также административные и судебные дела, производятся исключительно на татарском языке, которым, по наречию кизилбашскому, и Тегеранский двор изъясняется» [95, 909-910].

Великий русский поэт М.Ю.Лермонтов, пройдя весь Кавказ, пришел к выводу о важности знания этого языка: «Начал учиться по-татарски (т.е. по-азербайджански – *ред.*), язык, который здесь, и вообще в Азии, необходим как французский в Европе» [Лермонтов М. Полное собрание сочинений. V том. Москва – Ленинград, 1937, с.393].

В Иреванском регионе еще до возникновения ханства были созданы выдающиеся произведения устной народной литературы. Во дворце иреванских сардаров часто проводились музыкальные меджлисы. Французский путешественник Жан Шарден, побывавший в 1673 году в Иреване, описал музыкальный меджлис во дворце сардара в честь Гулам шаха (он был шахским посланником в Иреване – *ред.*). По словам Шардена, после того как закончилось представление борцов, двор накрыли шатрами, разостлали красивыми коврами, после чего привели большую группу музыкантов и танцовщиц. Европейский путешественник пишет: «...они более двух часов были на сцене и ни у кого не вызвали скуки. Правитель (т.е. иреванский сардар – *ред.*) в течение всего этого времени смотрел на них, беседовал с шахским посланником, другими присутствовавшими на меджлисе и заставил меня рассказать о Европе. Правители областей обладают такой же прислугой, как и в шахском дворце. Музыканты и танцовщицы также относятся к прислуге. На Востоке нет традиции исполнять танцы ради развлечения или в знак хорошего отношения друг к другу. У них танец всегда существовал как искусство, и в этом смысле схож с искусством театра в Европе... Музыкантов и танцовщиц на Востоке можно считать мимами или комиками, вернее, показываемые ими представления являются их оперой» [10, 23, 28].



Таким образом, еще в XVII веке в Иреване во дворце сардара ставились театральные представления и оперы. В этот самый период у армян не было ни государства, ни даже литературных собраний. Армяне были заняты лишь присвоением фольклора и музыкальных произведений у народов, в среде которых они проживали. Армянский исследователь С.Паласян пишет об использовании армянами песен и мелодий других народов: «Мотивы наших песен различны. Мы брали мотивы у тех народов, под влияние которых попадали: в Турции – у турков, в Грузии – у грузин, в Иреване, Шуше, Агкилсе и Иране – у персов» [см.: Abbasov İ. Azərbaycan folkloru XIX əsr erməni mənəblərində. Bakı, 1977, s. 65].

О представлении всему миру в качестве «армянских напевов» песен и мелодий других народов писал еще примерно 150 лет назад армянский писатель Микаэль Налбандян, по словам которого большинство мотивов армян взяты у тюрков (азербайджанцев – *ред.*), а сам он, хоть и обошел много мест, где проживают армяне, но так и не услышал что-либо исключительно армянское [см.: Abbasov İ. Azərbaycan folkloru XIX əsr erməni mənəblərində, s. 65].

Богатство и поэтичность, гармония и мелодичность азербайджанского языка явились причиной того, что проживающие на территории Иреванского ханства армяне писали и творили на этом языке. Армянский писатель Хачатур Абовян отмечал, что тюркский язык знают у армян даже женщины и дети, поэтому написание стихов на татарском (азербайджанском – *ред.*) языке является для армянских поэтов обычным делом.

Одной из причин использования армянскими ашыгами азербайджанского языка, богатства форм и содержания азербайджанской устной народной литературы является стремительное развитие последней, начиная с XV-XVI веков. Другой причиной является то, что до начала XIX века армянский литературный язык – ашхарабар – еще не был сформирован. Вследствие того, что большинство армянских писателей писали на старинном армянском

языке – грабаре, их произведения оставались непонятными для армянского народа. Армянский историк Лео (Аракел Бабаханян) пришел к выводу, что лишь малая часть армянского ашыгского творчества относится к армянской литературе. Большая же ее часть создана на тюркском (азербайджанском – *ред.*) языке, так как для армянских ашыгов, чтобы выразить изображенную в сказках и песнях жизнь, более удобен тюркский (азербайджанский – *ред.*) язык, нежели армянские народные наречия, он более образен и намного богаче.

Благодаря творчеству на азербайджанском языке, армянские ашыги собирали многочисленных слушателей и зрителей. Профессор А.Аршаруни также подтверждает, что азербайджанский язык был, можно сказать, родным языком армянских ашыгов и армянского народа. Иначе они (то есть армянские ашыги – *ред.*) не смогли бы достичь успеха и признания, их язык был бы непонятным для слушателей [см.: Abbasov İ. *Azərbaycan folkloru XIX əsr erməni mənəblərində*, s. 102].

Существует много сведений об армянских ашыгах XVII века, творивших на азербайджанском языке. Некоторые их произведения хранятся в Матенадаране и Музее литературы и искусства Армении. Известны имена сочинявших песни на азербайджанском языке Саята Новы, Тураба Деде, Шамджы Мелеко, Кичика Новы, Гула Хованеса и других армянских ашыгов XVIII века. Существовали школы армянских ашыгов, творивших на азербайджанском языке: в Иреване - под руководством Ашыга Ширина, а в Гюмрю – Ашыга Бавена [Yerevanlı Ə. *Azəri-erməni ədəbi əlaqələri. İrəvan*, 1968, s.282].

Доктор филологических наук Исрафил Аббасов, глубоко исследовавший азербайджано-армянские литературные связи, долгие годы собиравший материалы в Матенадаране и архивах Армении, отмечает, что нет такой армянской рукописи XVII-XVIII веков, а тем более – относящейся к XIX веку, в которой не говорилось бы о старинных песнях азербайджанского народа. И.Аббасов, указывая инвентарные номера хранящихся в Матенада -

ране ценных рукописей, которые содержат данные о произведениях азербайджанского фольклора, составил таблицу, проясняющую даты их написания. Учитывая, что армянские ученые профессионализировались в утере относящихся к Азербайджану документов и первоисточников, мы предлагаем эту таблицу вниманию наших читателей.

Все вышеуказанное подтверждает, что азербайджанское государство Иреванское ханство было носителем богатой истории, неповторимого древнего культурного наследия. Изучение этого наследия и передача его будущим поколениям является сегодня одной из важнейших и актуальных научных задач.

**ИРЕВАНСКОЕ ХАНСТВО**  
РОССИЙСКОЕ ЗАВОЕВАНИЕ И ПЕРЕСЕЛЕНИЕ АРМЯН  
НА ЗЕМЛИ СЕВЕРНОГО АЗЕРБАЙДЖАНА

Сведения о хранящихся в Матенадаране некоторых рукописях,  
посвященных азербайджанскому фольклору

№	Рукопись	Инвентарный номер документа	Относится к периоду истории
1	2	3	4
1	"_"	2394	XVII век
2	"_"	2842	XIX век
3	"_"	2845	XIX век
4	"_"	3055	1831 год
5	"_"	3581	1617 год
6	"_"	3228	XIX век
7	"_"	3229	1885 год
8	"_"	3411	XVII век
9	"_"	3417	XVIII век
10	"_"	3443	XVIII век
11	"_"	3751	XIX век
12	"_"	3998	1640 год
13	"_"	4355	XVIII век
14	"_"	4529	XIX век
15	"_"	5954	XVIII век
16	"_"	6438	XIX век
17	"_"	6640	XIX век
18	"_"	6998	XIX век
19	"_"	7009	XVIII век
20	"_"	7197	XIX век
21	"_"	7315	XIX век
22	"_"	7316	XIX век
23	"_"	7318	XIX век

**ИРЕВАНСКОЕ ХАНСТВО**  
РОССИЙСКОЕ ЗАВОЕВАНИЕ И ПЕРЕСЕЛЕНИЕ АРМЯН  
НА ЗЕМЛИ СЕВЕРНОГО АЗЕРБАЙДЖАНА

1	2	3	4
24	"_"	7351	XIX век
25	"_"	7653	XIX век
26	"_"	7693	XIX век
27	"_"	7694	1876 год
28	"_"	7667	1759 год
29	"_"	7702	1831 год
30	"_"	7707	1611 год
31	"_"	7709	1620 год (1608)
32	"_"	7715	1687 год (1688)
33	"_"	7716	XIX век
34	"_"	7717	1695 год
35	"_"	7782	1784 год
36	"_"	7891	XVII-XVIII века
37	"_"	7997	?
38	"_"	8021	1802 год
39	"_"	8084	1810 год
40	"_"	8099	XIX век
41	"_"	8338	XIX век
42	"_"	8361	1696 год
43	"_"	8397	1666 год
44	"_"	8540	1799-1807 годы
45	"_"	8605	1676 (1667) год
46	"_"	8715	XVIII-XIX века
47	"_"	8725	XIX век
48	"_"	8738	XVII-XVIII века
49	"_"	8741	XIX век
50	"_"	8764	XIX века
51	"_"	8820	XIX век
52	"_"	8831	XIX век
53	"_"	8967	XVII-XVIII века
54	"_"	8968	1556 год
55	"_"	9003	XIX век

Источник: Abbasov İ. Azərbaycan folkloru XIX əsr erməni mənbələrində. Bakı, 1977, s.46-47.

**ИРЕВАНСКОЕ ХАНСТВО**  
РОССИЙСКОЕ ЗАВОЕВАНИЕ И ПЕРЕСЕЛЕНИЕ АРМЯН  
НА ЗЕМЛИ СЕВЕРНОГО АЗЕРБАЙДЖАНА



Рисунок 1.

Находящийся вблизи Иревана мавзолей Джафарабат эмиров Гарагоюнлу

*Источник:* Папазян А.Д. Арабская надпись на гробнице  
Туркменских Эмиров в селе Аргаванг. “Ближний и Средний Восток”  
Сб. статей. Памяти Б.И.Заходера. М., 1961, с.72

ИРЕВАНСКОЕ ХАНСТВО  
РОССИЙСКОЕ ЗАВОЕВАНИЕ И ПЕРЕСЕЛЕНИЕ АРМЯН  
НА ЗЕМЛИ СЕВЕРНОГО АЗЕРБАЙДЖАНА



Рисунок 2.

Надпись на мавзолее Джафарабад

*Источник:* Неймат М. Корпус эпиграфических памятников  
Азербайджана, т.3. Баку, 2001, с.175

**ИРЕВАНСКОЕ ХАНСТВО**  
РОССИЙСКОЕ ЗАВОЕВАНИЕ И ПЕРЕСЕЛЕНИЕ АРМЯН  
НА ЗЕМЛИ СЕВЕРНОГО АЗЕРБАЙДЖАНА



Рисунок 3.

Азербайджано-тюркский мавзолей в Иреванской области

*Источник:* Алишан Г. Айрарат (на арм. яз.).

Венеция, 1890, с. 275



**ИРЕВАНСКОЕ ХАНСТВО**  
РОССИЙСКОЕ ЗАВОЕВАНИЕ И ПЕРЕСЕЛЕНИЕ АРМЯН  
НА ЗЕМЛИ СЕВЕРНОГО АЗЕРБАЙДЖАНА



Рисунок 4.

Азербайджано-тюркский древний надгробный камень в Иреванской области

*Источник:* Ахундов Д. Архитектура древнего и раннесредневекового  
Азербайджана. Баку, 1986, с. 311



Рисунок 5.  
Вид Иреванской крепости, Большого и Малого Агрыдага  
Картина Дюбуа де Монпере (XIX век)



**ИРЕВАНСКОЕ ХАНСТВО**  
РОССИЙСКОЕ ЗАВОЕВАНИЕ И ПЕРЕСЕЛЕНИЕ АРМЯН  
НА ЗЕМЛИ СЕВЕРНОГО АЗЕРБАЙДЖАНА



Рисунок 6.

Вид Иреванской крепости

*Источник:* Алишан Г. Айрарат (на арм. яз.). Венеция, 1890, с.455.

**ИРЕВАНСКОЕ ХАНСТВО**  
РОССИЙСКОЕ ЗАВОЕВАНИЕ И ПЕРЕСЕЛЕНИЕ АРМЯН  
НА ЗЕМЛИ СЕВЕРНОГО АЗЕРБАЙДЖАНА




Рисунок 7.

Общий вид дворца иреванских ханов

*Источник:* Алишан Г. Айрарат (на арм. яз.). Венеция, 1890, с.309.

**ИРЕВАНСКОЕ ХАНСТВО**  
РОССИЙСКОЕ ЗАВОЕВАНИЕ И ПЕРЕСЕЛЕНИЕ АРМЯН  
НА ЗЕМЛИ СЕВЕРНОГО АЗЕРБАЙДЖАНА




Рисунок 8.

Зеркальный салон дворца иреванского хана (сардара)

*Источник:* Алишан Г. Айратат (на арм. яз.). Венеция, 1890, с. 310.



Рисунок 9.

Вид с вестибюля дворца иреванского хана (сардара)

*Источник:* Алишан Г. Айратат (на арм. яз.). Венеция, 1890, с. 310.

**ИРЕВАНСКОЕ ХАНСТВО**  
РОССИЙСКОЕ ЗАВОЕВАНИЕ И ПЕРЕСЕЛЕНИЕ АРМЯН  
НА ЗЕМЛИ СЕВЕРНОГО АЗЕРБАЙДЖАНА

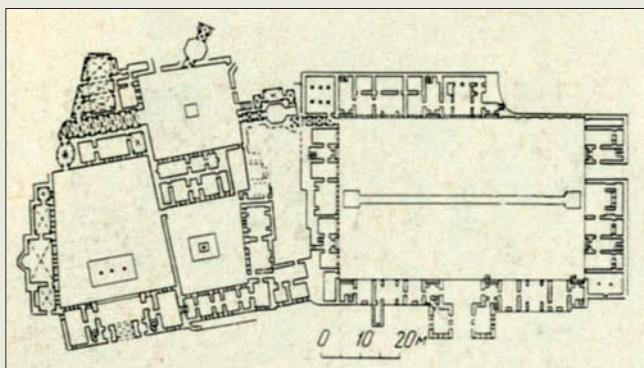


Рисунок 10.

План дворца иреванских ханов

*Источник:* Арутюнян В., Асратян М., Меликян А. Ереван. М., 1068, с. 66.



Рисунок 11.

Иреванская крепость. Резиденция хана в ханском дворце

*Источник:* Kiyasi С., Bozuel I. Armenian Acts of Cultural Terrorism. Ankara, 1997, p. 46.

**ИРЕВАНСКОЕ ХАНСТВО**  
РОССИЙСКОЕ ЗАВОЕВАНИЕ И ПЕРЕСЕЛЕНИЕ АРМЯН  
НА ЗЕМЛИ СЕВЕРНОГО АЗЕРБАЙДЖАНА



Рисунок 12.

Картина «Молодой человек». Художник – Мирза Гадим Иревани

*Источник:* Azərbaycan Sovet Ensiklopediyası (ASE), c. VI, s.312





Рисунок 13.

Картина «Сидящая женщина». Художник – Мирза Гадим Иревани  
*Источник:* Azərbaycan Sovet Ensiklopediyası (ASE), c. VI, s.313

**ИРЕВАНСКОЕ ХАНСТВО**  
РОССИЙСКОЕ ЗАВОЕВАНИЕ И ПЕРЕСЕЛЕНИЕ АРМЯН  
НА ЗЕМЛИ СЕВЕРНОГО АЗЕРБАЙДЖАНА




Рисунок 14.  
Общий вид Голубой мечети. Город Иреван, XVIII век  
АМЕА ТІЕА, Из личного фонда И.П.Щеблыкина

**ИРЕВАНСКОЕ ХАНСТВО**  
РОССИЙСКОЕ ЗАВОЕВАНИЕ И ПЕРЕСЕЛЕНИЕ АРМЯН  
НА ЗЕМЛИ СЕВЕРНОГО АЗЕРБАЙДЖАНА




Рисунок 15.

Портал главной молельни Голубой мечети. Город Иреван

*Источник:* Арутюнян В., Асратян М., Меликян А. Ереван. М., 1968, с. 64

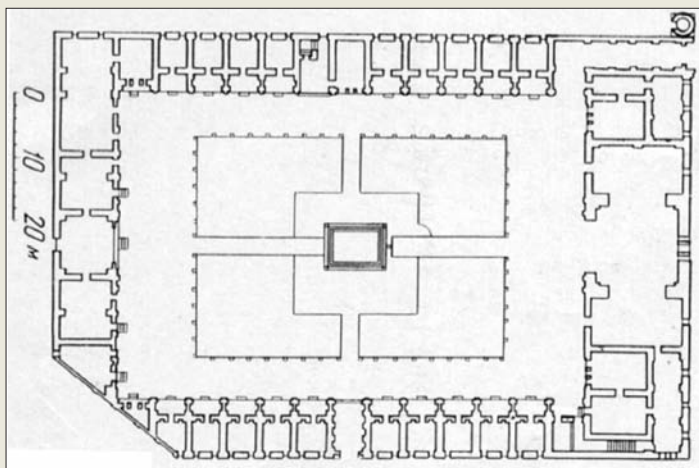


Рисунок 16.

План Голубой мечети в городе Иреван

*Источник:* Арутюнян В., Асратян М., Меликян А. Ереван. М., 1968, с. 64

**ИРЕВАНСКОЕ ХАНСТВО**  
РОССИЙСКОЕ ЗАВОЕВАНИЕ И ПЕРЕСЕЛЕНИЕ АРМЯН  
НА ЗЕМЛИ СЕВЕРНОГО АЗЕРБАЙДЖАНА



Рисунок 17.  
Бассейн Голубой мечети в городе Иреван  
*Источник:* Lynch H.F.V., Armenia, Travels and Studies,  
vol. 2, 1901, p. 214

**ИРЕВАНСКОЕ ХАНСТВО**  
РОССИЙСКОЕ ЗАВОЕВАНИЕ И ПЕРЕСЕЛЕНИЕ АРМЯН  
НА ЗЕМЛИ СЕВЕРНОГО АЗЕРБАЙДЖАНА



Рисунок 18.

Входная дверь и минарет Голубой мечети в городе Иреван  
*Источник:* Арутюнян В., Асратян М., Меликян А. Ереван. М., 1968, с. 65

**ИРЕВАНСКОЕ ХАНСТВО**  
РОССИЙСКОЕ ЗАВОЕВАНИЕ И ПЕРЕСЕЛЕНИЕ АРМЯН  
НА ЗЕМЛИ СЕВЕРНОГО АЗЕРБАЙДЖАНА



Рисунок 19.  
Древняя азербайджано-тюркская мечеть в Иреванской крепости.  
Картина Дюбуа де Монпере (XIX век)



Рисунок 20.  
Общий вид Голубой мечети в городе Иреван  
Картина Дюбуа де Монпере (XIX век)

**ИРЕВАНСКОЕ ХАНСТВО**  
РОССИЙСКОЕ ЗАВОЕВАНИЕ И ПЕРЕСЕЛЕНИЕ АРМЯН  
НА ЗЕМЛИ СЕВЕРНОГО АЗЕРБАЙДЖАНА




Рисунок 21.

Почтовая марка, посвященная иреванской Голубой мечети. 1910 год

*Источник:* [http://www.baku.ru/cmm-gir-list.php?cmm\\_id=564&id=124124](http://www.baku.ru/cmm-gir-list.php?cmm_id=564&id=124124)



Рисунок 22.

«Персидская мечеть» (или «Малая Голубая мечеть»),  
построенная для деловых людей из мусульманских стран на месте  
разрушенной армянами в 1988 году иреванской Голубой мечети

*Источник:* [www.wikipedia.org/wiki/category: Blue-Mosgue](http://www.wikipedia.org/wiki/category:Blue-Mosgue)

**ИРЕВАНСКОЕ ХАНСТВО**  
РОССИЙСКОЕ ЗАВОЕВАНИЕ И ПЕРЕСЕЛЕНИЕ АРМЯН  
НА ЗЕМЛИ СЕВЕРНОГО АЗЕРБАЙДЖАНА



Рисунок 23.  
Азербайджано-тюркская мечеть Четирли.  
Город Иреван, квартал Дамирбулаг  
Из личного архива смотрителя мечети Акбера Бабаева. Фото 1988 года



**ИРЕВАНСКОЕ ХАНСТВО**  
РОССИЙСКОЕ ЗАВОЕВАНИЕ И ПЕРЕСЕЛЕНИЕ АРМЯН  
НА ЗЕМЛИ СЕВЕРНОГО АЗЕРБАЙДЖАНА



Рисунок 24.

Дорога к Фагла-базару. Город Иреван

*Источник:* Арутюнян В., Асратян М., Меликян А. Ереван.  
М., 1968, с. 71

**ИРЕВАНСКОЕ ХАНСТВО**  
РОССИЙСКОЕ ЗАВОЕВАНИЕ И ПЕРЕСЕЛЕНИЕ АРМЯН  
НА ЗЕМЛИ СЕВЕРНОГО АЗЕРБАЙДЖАНА




Рисунок 25.  
Азербайджано-тюркский каравансарай Афшар. Город Иреван  
*Источник:* Арутюнян В., Асратян М., Меликян А. Ереван.  
М., 1968, с. 70

**ИРЕВАНСКОЕ ХАНСТВО**  
РОССИЙСКОЕ ЗАВОЕВАНИЕ И ПЕРЕСЕЛЕНИЕ АРМЯН  
НА ЗЕМЛИ СЕВЕРНОГО АЗЕРБАЙДЖАНА



Рисунок 26.  
Вид развалин кельи Ахи Таваккюль (XII век)  
*Источник:* Mirzəyev H. Qərbi Azərbaycanın Dərləyəz mahalı.  
Bakı, 2004, s.192

**ИРЕВАНСКОЕ ХАНСТВО**  
РОССИЙСКОЕ ЗАВОЕВАНИЕ И ПЕРЕСЕЛЕНИЕ АРМЯН  
НА ЗЕМЛИ СЕВЕРНОГО АЗЕРБАЙДЖАНА



Рисунок 27.

Дом Али хана. Город Иреван

*Источник:* Арутюнян В., Асратян М., Меликян А. Ереван. М., 1968, с. 74

**ИРЕВАНСКОЕ ХАНСТВО**  
РОССИЙСКОЕ ЗАВОЕВАНИЕ И ПЕРЕСЕЛЕНИЕ АРМЯН  
НА ЗЕМЛИ СЕВЕРНОГО АЗЕРБАЙДЖАНА




Рисунок 28.

Дом Панах хана. Город Иреван

*Источник:* Арутюнян В., Асратян М., Меликян А. Ереван. М., 1968, с. 89

**ИРЕВАНСКОЕ ХАНСТВО**  
РОССИЙСКОЕ ЗАВОЕВАНИЕ И ПЕРЕСЕЛЕНИЕ АРМЯН  
НА ЗЕМЛИ СЕВЕРНОГО АЗЕРБАЙДЖАНА



Рисунок 29.  
Старинный иреванский ковер  
Из личной коллекции

**ИРЕВАНСКОЕ ХАНСТВО**  
РОССИЙСКОЕ ЗАВОЕВАНИЕ И ПЕРЕСЕЛЕНИЕ АРМЯН  
НА ЗЕМЛИ СЕВЕРНОГО АЗЕРБАЙДЖАНА



Рисунок 30.

Старинный иреванский ковер\*

*Источник:* [http://www.gudman-stroy.ru/article2/images/kover\\_armen.jpg](http://www.gudman-stroy.ru/article2/images/kover_armen.jpg)

\* Этот старинный азербайджанский ковер представлен армянами на интернет-сайте в качестве «армянского ковра».

**ИРЕВАНСКОЕ ХАНСТВО**  
РОССИЙСКОЕ ЗАВОЕВАНИЕ И ПЕРЕСЕЛЕНИЕ АРМЯН  
НА ЗЕМЛИ СЕВЕРНОГО АЗЕРБАЙДЖАНА



Рисунок 31.

Образец набойки, созданной азербайджанцами Иревана\*

*Источник:* Армянская набойка. Альбом. М., 1950, с.56

\* Армянские авторы представляют образцы азербайджанских набоек в качестве армянских.



ИРЕВАНСКОЕ ХАНСТВО  
РОССИЙСКОЕ ЗАВОЕВАНИЕ И ПЕРЕСЕЛЕНИЕ АРМЯН  
НА ЗЕМЛИ СЕВЕРНОГО АЗЕРБАЙДЖАНА




Рисунок 32.

Образец набойки, созданной азербайджанцами Иревана\*

*Источник:* Армянская набойка. Альбом. М., 1950, с.61

\* Армянские авторы представляют образцы азербайджанских набоек в качестве армянских.

**ИРЕВАНСКОЕ ХАНСТВО**  
РОССИЙСКОЕ ЗАВОЕВАНИЕ И ПЕРЕСЕЛЕНИЕ АРМЯН  
НА ЗЕМЛИ СЕВЕРНОГО АЗЕРБАЙДЖАНА



Рисунок 33.

Образец изобразительного и прикладного искусства  
азербайджанцев Иревана\*

*Источник:* Армянская набойка. Альбом. М., 1950, с.61

\* Армянские авторы представляют образцы азербайджанского изобразительного  
и прикладного искусства в качестве армянских.

ИРЕВАНСКОЕ ХАНСТВО  
РОССИЙСКОЕ ЗАВОЕВАНИЕ И ПЕРЕСЕЛЕНИЕ АРМЯН  
НА ЗЕМЛИ СЕВЕРНОГО АЗЕРБАЙДЖАНА



Рисунок 34.

Генеалогия рода знаменитого иреванского ашыга  
Мискина Абдала (XVI век)

Источник: "Haqq yolu" qəzeti, 6 sentyabr 2000-ci il

**ИРЕВАНСКОЕ ХАНСТВО**  
РОССИЙСКОЕ ЗАВОЕВАНИЕ И ПЕРЕСЕЛЕНИЕ АРМЯН  
НА ЗЕМЛИ СЕВЕРНОГО АЗЕРБАЙДЖАНА



Рисунок 35.

Азербайджано-тюркская скульптура овна.\* Средние века.

\* Созданные азербайджанскими тюрками многочисленные скульптуры овов, азербайджанские кладбища на территории Иреванского ханства (ныне – территория Республики Армения) уничтожены армянскими вандалами.



Рисунок 36.

Азербайджано-тюркская скульптура овна.\*

\* Созданные азербайджанскими тюрками многочисленные скульптуры овов, азербайджанские кладбища на территории Иреванского ханства (ныне – территория Республики Армения) уничтожены армянскими вандалами.



Рисунок 37.

Надгробная каменная плита.\* Средние века

\* Многочисленные надгробные камни на азербайджанских кладбищах на территории Иреванского ханства (ныне – территория Республики Армения) уничтожены армянскими вандалами.



**ИРЕВАНСКОЕ ХАНСТВО**  
РОССИЙСКОЕ ЗАВОЕВАНИЕ И ПЕРЕСЕЛЕНИЕ АРМЯН  
НА ЗЕМЛИ СЕВЕРНОГО АЗЕРБАЙДЖАНА



Рисунок 38.

Надгробный памятник.\* Средние века

\* Созданные азербайджанскими тюрками многочисленные надгробные памятники, азербайджанские кладбища на территории Иреванского ханства (ныне – территория Республики Армения) уничтожены армянскими вандалами.



Рисунок 39.

Надгробная каменная плита.\* Средние века

\* Многочисленные надгробные камни на азербайджанских кладбищах на территории Иреванского ханства (ныне – территория Республики Армения) уничтожены армянскими вандалами.



**ИРЕВАНСКОЕ ХАНСТВО**  
РОССИЙСКОЕ ЗАВОЕВАНИЕ И ПЕРЕСЕЛЕНИЕ АРМЯН  
НА ЗЕМЛИ СЕВЕРНОГО АЗЕРБАЙДЖАНА



Рисунок 40.

Древний надгробный памятник.\* Средние века

\* Созданные азербайджанскими тюрками многочисленные надгробные памятники, азербайджанские кладбища на территории Иреванского ханства (ныне – территория Республики Армения) уничтожены армянскими вандалами.

# 6

## Внешняя политика

**И**реванское ханство, как и другие азербайджанские ханства, было образовано в условиях резкого обострения ситуации на Южном Кавказе. Во второй половине XVIII века значительно возрос интерес к этому региону со стороны западных государств. В этот период существенно обострились отношения между Российской и Османской империями, интересы которых столкнулись, в частности, и на Южном Кавказе.

В сложнейших исторических условиях Иреванское ханство, как и другие азербайджанские государства того времени, вело упорную борьбу за свою независимость. Иреванские ханы пытались проводить гибкую внешнюю политику, которая учитывала расклад сил между крупными державами, стремившимися к установлению своего господства на Южном Кавказе. Основными направлениями этой политики были пресечение агрессии иностранных государств, расширение внешних экономических связей, создание взаимовыгодных отношений с соседними странами [см. в конце главы: рисунки, касающиеся государственных атрибутов Иреванского ханства].

Во внешней политике Иреванского ханства прослеживаются *три этапа*:

I. период, начинающийся с 1747 года и заканчивающийся подписанием Георгиевского договора в 1783 году;

II. период с заключения Георгиевского договора до конца XVIII века;

III. период с начала XIX века и до завоевания ханства Российской империей (подробные сведения даются в следующих главах).

Основу внешней политики Иреванского ханства на *первом этапе* составляло выстраивание взаимоотношений с соседними государствами, в особенности с остальными ханствами Азербайджана, Картли-Кахетинским царством и Османской империей.

Сразу после обретения независимости Иреванское ханство вступило в борьбу за расширение своих границ. В начале 1748 года Мехди хан Афшар (1747-1751) напал на другое азербайджанское

государство – Урмийское ханство, и, заняв некоторые его земли, значительно расширил территорию Иреванского ханства [112, 111]. Однако летом 1749 года само Иреванское ханство подверглось нападению со стороны Гарабагского ханства, также являвшегося одним из азербайджанских государств того времени. Панахали хан Гарабагский во главе 4-тысячного войска перешел границы Иреванского ханства и начал продвижение в сторону земель вокруг Учкилсе [41, I, 237-238; 115, 52]. Пришлые армяне, составлявшие этническое меньшинство в Иреванском ханстве, воспользовались этими событиями для укрепления своего положения. Они обратились к картлийскому царю Теймуразу и его сыну, кахетинскому царю Ираклию II с просьбой о помощи, якобы в целях «защиты от мусульман»\* [105, 172, 187; 214, 30]. Ираклий II отправил свое войско против сил Панахали хана. Последний, потеряв в бою близких, повернул обратно.

Грузинские цари\*\*, вынашивавшие агрессивные планы в отношении западных земель Азербайджана, в том числе и Иревана, в сентябре 1751 года совершили внезапное нападение на Иреванское ханство. Нанеся поражение ханскому войску, они двинулись в Южный Азербайджан, в сторону Тебриза [41, I, 237-238, 387-388, 389; 115, 53].

Иреванский хан, вступив в переговоры с захватчиками, дал согласие на «союзничество» с грузинскими царями. Исходя из этого,

---

\* Проживавшие в Иреванском ханстве малочисленные армяне, преследовали цель добиться своего доминирующего положения на этой территории. Поэтому при первой же возможности они обратились к грузинскому царю с призывом вторгнуться в Иреван. Тем самым, они при содействии грузинского царя стремились ослабить позиции иреванского хана и взять власть в свои руки.

\*\* В 1736 году на церемонии коронации Надиргулу хана на Муганском съезде правители Гянджи и Гарабага, не согласные с тем, что он положил конец Сефевидскому государству, выступили против его избрания шахом. Грузинские и армянские феодалы, участвовавшие на том съезде, наоборот, поддержали кандидатуру будущего шаха. После своего избрания шахом Надиргулу хан, решив наказать гянджинских и гарабагских беков, отстранил их от власти. Кроме того, он передал управление некоторыми азербайджанскими землями, в частности Газахом, Шамшадилем и Борчалы, грузинскому царю Теймуразу I. Однако, не желая ограничиться этими земельными приобретениями, грузинские цари стремились полностью завладеть северо-западными и юго-западными областями Азербайджана.

он в 1751 году по призыву Теймураза и Ираклия II, обеспокоенных усилением Шекинского хана, выступил совместно с ханом Гянджи в поход против шекинского хана Гаджи Челеби. Основной целью грузинского царя при организации этого похода было ослабление Шекинского ханства, ставшего главным препятствием на пути реализации планов по захвату северо-западных земель Азербайджана. Однако эти планы грузинских царей потерпели крах. Гаджи Челеби нанес тяжелое поражение военным силам грузин и примкнувших к ним азербайджанских ханов [41, I, 389-390; 115, 53].

Вскоре после этого Иреванское ханство подверглось нападению с юга. Урмийский Фатали хан Афшар решил отомстить за поражение 1748 года и захватить Иреванское ханство. С этой целью он в 1751 году направил против Иреванского ханства, наряду с урмийским войском, и военные силы бывшего на службе у урмийского хана афганца Азад хана, который прежде служил Надир шаху, а затем и Амираслан хану. 30-тысячное войско вторглось в Иреванское ханство. Передовая часть захватнической армии окружила Иреванскую крепость. Иреванский хан обратился за помощью к своему союзнику грузинскому царю Ираклию II. Однако последний решил воспользоваться ситуацией для вторжения на территорию Иреванского ханства. Грузинским войскам\* удалось нанести поражение осаждавшему Иреванскую крепость отряду афшаро-афганских войск [41, I, 238; 115, 53-54].

Вскоре грузинский царь, прослышав о приближении основных урмийских и афганских войск, поспешно покинул Иреван и двинулся обратно в Грузию. Азад хан занял Иреванскую крепость и стал преследовать Ираклия II. Настигнув его, Азад хан уже в первом сражении нанес Ираклию II сокрушительное поражение. Грузинский царь вынужден был принять тяжелые условия мира. Он отдал в заложники 200 грузинских воинов, а также двух влиятельных грузинских полководцев – Зал бека и Аслан бека [41, I,

\* Согласно первоисточнику, большую часть войска, отправленного Ираклием II на помощь иреванскому хану, составляли азербайджанцы, мобилизованные из Газахского и Борчалинского магалов [см.: 123, 200-201].

238; 112, 111-112]. В источниках указывается, что среди взятых в заложники была и сестра Ираклия II [220, 42; 112, 111-112].

После того как возглавляемые Азад ханом афшарские и афганские войска покинули северные земли Азербайджана, Ираклий II вновь вернулся к реализации захватнической политики в отношении Азербайджана. В.Р.Григорян пишет о том, что Ираклий II в 1752 году совершил поход против Иреванского ханства [214, 30]. В действительности же, Ираклий II организовал в 1752 году поход не на Иреванское ханство, а против самого влиятельного правителя в Азербайджане – шекинского хана Гаджи Челеби, стремившегося к объединению всего Азербайджана в едином государстве. Грузинский царь, остерегаясь прямого столкновения с Гаджи Челеби ханом, пригласил в свой лагерь вблизи Гянджи некоторых азербайджанских ханов, включая и иреванского хана, для обсуждения плана военной операции против шекинского правителя. Однако прибегнув к хитрости, Ираклий II предал своих союзников. Он взял в плен азербайджанских ханов, прибывших на переговоры с ним в местечко Гызылгая, и повернул обратно в Грузию. Получив известие об этом, Гаджи Челеби хан, который, в отличие от азербайджанских правителей, вступивших против него в союз с грузинским царем, преследовал политические интересы всего Азербайджана, двинул свое войско против Ираклия II. Настигнув грузинского царя вблизи Тифлиса, Гаджи Челеби хан нанес ему тяжелое поражение. Ираклий II отпустил азербайджанских ханов и с группой конников бежал в Тифлис. Тысяча солдат грузинского царя были убиты или взяты в плен [41, I, 238-239; 390-391; 115, 57-58]. Познав вкус «дружбы» с Ираклием II, азербайджанские ханы, в том числе и иреванский хан, после этой истории отвернулись от грузинского царя и сблизились с Гаджи Челеби.

В период правления Гасанали хана Гаджара (1755-1759) и его преемника Гусейнали хана Гаджара (1759-1783) походы царя Картли-Кахетии на Иреванское ханство участились. В результате этих разрушительных походов Иреванское ханство с 1759 года вы-

нуждено было выплачивать ежегодно дань в казну Ираклия II [166, 129]. Однако захватническая политика Ираклия II этим не ограничилась, его походы на Иреванское ханство были продолжены в 1762-1765, 1778-1789 годах [214, 31]. Тем не менее, Ираклий II не сумел поставить Иреванское ханство в зависимое от себя положение.

В связи с тем, что Иреванское ханство считалось ключом к Юго-Западному Кавказу, а его самая мощная крепость – Иреван – обладала огромным военно-стратегическим значением [166, 205], это государство находилось в центре внимания соседних стран. Обладавший реальной властью в Иране Керим хан Зенд выражал недовольство походами грузинского царя против ханств Азербайджана и, в частности, потребовал от Гусейнали хана Иреванского прекратить выплату дани Ираклию II. Взамен Керим хан Зенд обязался встать на защиту иреванского хана [115, 60]. Это значительно обострило политическую ситуацию в регионе. Весной 1770 года Керим хан Зенд и Ираклий II оказались даже на грани войны за Иреванское ханство [166, 42].

В этих сложных условиях Иреванское ханство вело борьбу за свою независимость, не оставаясь при этом равнодушным к событиям, происходившим в соседних государствах, прежде всего в остальных азербайджанских ханствах. 23 июня 1775 года иреванский хан Гусейнали хан посредством мухафиза (хранителя, главы провинции - *ред.*) Карса Иззета Мехмета паши отправил послание Османскому государству. В письме выражалось беспокойство иреванского хана в связи с деятельностью России в Дагестане [191, 107; 125, 38]. Османское государство постоянно держало Иреван в центре своего внимания. Оно опасалось вмешательства России, посредством Картли-Кахетинского царства, в дела Южного Кавказа, в том числе и Иреванского ханства. Султан Мустафа III (1757-1774) в письме своему визирю отметил необходимость принятия мер по предотвращению вторжения России в регион [14; 20, 57; 124, 159].

Несомненно, захватнические намерения Ираклия II в отношении Иреванского ханства вызывали тревогу и у других азербайджанских ханов. Например, шекинский хан Мухаммед Гасан хан в письме,

отправленном в 1776 году Османскому государству, отмечал, что в случае нападения Ираклия II на Иреван азербайджанские ханы и дагестанские правители объединятся против грузинского царя [20, 67].

В рассматриваемый период для Картли-Кахетинского царства было исключительно важно экономическое значение Иреванского ханства [166, 205]. Поэтому в начале 1779 года Ираклий II и его сын Леван во главе 12-тысячного войска (из них 5 тысяч были дагестанскими наемниками) окружили Иреванскую крепость и вновь потребовали от Гусейнали хана выплаты дани. Однако грузинский царь вынужден был отказаться от осады Иревана и повернуть обратно из-за необходимости подавления восстания, вспыхнувшего в Имеретии. При этом Ираклий II взял с собой в Грузию многочисленных пленников из числа мирного населения Иреванского ханства [41, II, 73-74; 115, 60].

После смерти Керим хана Зенда в марте 1779 года еще более обострилась борьба за власть в Иране, оказывавшая негативное влияние и на ситуацию в Азербайджане. Ираклий II, пользуясь сложившейся обстановкой, вновь потребовал от Гусейнали хана выплаты дани. Однако иреванский правитель ответил отказом. В сентябре 1779 года Ираклий II во главе 20-тысячного войска совершил очередной поход на Иреванское ханство [53, 22; 159, 112]. Гусейнали хан, опираясь на поддержку Османской империи, потребовал возвращения из Грузии взятых в плен жителей Иреванского ханства. При посредничестве ахалцыхского паши Сулеймана между Гусейнали ханом и Ираклием II начались мирные переговоры [214, 68-69].

Грузинский царь всячески старался затянуть мирные переговоры.\* Однако дальнейшие события заставили царя Картли-Кахетии

---

\* В труде русского историка П.Г.Буткова указывается, что мирное соглашение между Ираклием II и иреванским ханом было подписано в середине мая 1780 года [см.: 41, II, 75]. Однако в действительности переговоры между Гусейнали ханом и Ираклием II неоднократно срывались. В них участвовали сыновья иреванского хана Мухаммед бек и Гуламали хан. Наконец, мирный договор удалось заключить в ноябре 1781 года [см.: 214, 71, 72, 73].



предпринять шаги для скорого заключения мирного соглашения. К этому его подтолкнули следующие причины: во-первых, как пишет армянский историк В.Р.Григорян, Иреванское ханство не было в полузависимом положении от грузинского царя [214, 73]. Гусейнали хан Гаджар, проводивший независимую внешнюю политику\*, сблизился с другими азербайджанскими ханами и заявил об отсутствии какой-либо зависимости от Ираклия II. Прослышав об этом, Ираклий II, остерегавшийся азербайджанских ханов, вынужден был изменить свое отношение к Гусейнали хану [214, 72]. Другой причиной вынужденного изменения политики грузинского царя в отношении Иреванского ханства было нападение гарабагского правителя Ибрагимхалил хана на Хойское ханство\*\* [214, 72]. Вследствие этого мирные переговоры между грузинским и иреванским правителями ускорились.

В марте 1781 года Ираклий II отправил к иреванскому хану визиря покойного принца Левана Георгия. Оставшись некоторое время в Иреване, тот вернулся в Тифлис, однако вскоре вновь отправился в Иреван [214, 72]. Наконец, в ноябре 1781 года между Иреванским ханством и Картли-Кახетинским царством было подписано мирное соглашение. Ираклий II, взамен на выплату ему 300 тысяч туменов в год, согласился вернуть взятых в плен мирных жителей Иреванского ханства [41, II, 75; 115, 63; 214, 73]. Вместе с тем, он не отказался от захватнических намерений в отношении азербайджанских земель, в том числе и Иреванского ханства.

---

\* В 1781 году иреванский хан Гусейнали хан Гаджар, выражая недовольство в связи с нападением Ахмед хана Хойского на Нахчыванское ханство, направил тому угрожающее письмо и потребовал от него немедленного вывода своих войск из Нахчыванской крепости. В письме иреванский хан заявил также о собственном стремлении контролировать Нахчыванское ханство [115, 62].

\*\* Поскольку Ираклий II был союзником Ибрагимхалил хана, он должен был оказать гарабагскому правителю военную помощь. Кроме того, грузинский царь и сам планировал направить свои войска против Хойского ханства, преследуя цель установления своего влияния в этом государстве. Войско Ираклия II должно было пройти через территорию Иреванского ханства, а именно через местность Гырхбулаг [см.: 214, 72].

В конце 1782 года Ираклий II в послании русской императрице Екатерине II (1762-1796) просил принять Картли-Кахетинское царство под покровительство России. Кроме того, грузинский царь просил помочь ему в овладении территориями Иреванского и Гянджинского ханств, обещая взамен оказать содействие России в войнах с Турцией и Ираном [166, 167]. Грузинский царь также советовал российской императрице, чтобы она при взятии азербайджанских ханств сыграла роль дружелюбного покровителя. 3 мая 1783 года генерал П.Потемкин сообщал князю Г.Потемкину, что Ираклий II и Рейнегс (русский шпион в Иреване – *ред.*) просили еще до заключения договора (Георгиевского трактата – *ред.*) направить ханам Южного Кавказа указы о защите их от Турции [214, 82].

Российская империя, в свою очередь, стремилась к полному завоеванию Южного Кавказа, в особенности азербайджанских ханств. Стремясь предотвратить усиление влияния Османского государства в регионе, Россия использовала фактор местного христианского населения, исходя из чего проводила политику поддержки Грузии. Поэтому грузинский царь 24 июля (4 августа) 1783 года подписал в городе Георгиевске договор о переходе под покровительство России [41, II, с. 11; 166, 168-171].

*Второй этап* внешней политики Иреванского ханства пришелся на чрезвычайно тяжелый для этого государства исторический период. После заключения Георгиевского договора Россия приступила к осуществлению плана создания на землях Азербайджана, в частности Иреванского ханства, армянского буфера, что впоследствии привело к созданию армянского государства. В целях предотвращения реализации этой агрессивной политики, во внешнеполитической линии Иреванского ханства главенствующую роль стали играть отношения с Османской империей.

Российская империя осуществляла захватническую политику в отношении стран Востока и региона Южного Кавказа, стремясь, в частности, к установлению своего контроля над Азербайджаном, разделенным в тот период на ханства и султанства. Царская Россия намеревалась завладеть Иреванским ханством и использовать его территорию как военный плацдарм против Османского государства.\*

Между тем, Ираклий II, приняв российское покровительство, стал проводить еще более агрессивную политику в отношении азербайджанских государств, прежде всего Иреванского ханства. Это не могло не беспокоить Османское государство. В рассматриваемый период Иреванское ханство занимало важное место во взаимоотношениях азербайджанских государств с Турцией [166, 205].

Российская империя, при осуществлении захватнической политики на Южном Кавказе, рассчитывала перетянуть на свою сторону азербайджанских ханов. Она, с одной стороны, делала азербайджанским ханам «предупреждение», отправляла во дворы иреванского, хойского и тебризского ханов посланников с дарами, а с другой, пользуясь условиями Георгиевского трактата, готовилась посредством Грузии начать широкомасштабную военную операцию на Южном Кавказе [20, 85; 21, 66; 125, 55]. Поэтому после заключения Георгиевского договора некоторые азербайджанские ханы, прежде имевшие тесные связи с Османским государством,

---

\* Правящие круги России для облегчения захвата Иреванского ханства стали использовать религиозный фактор, тем более что для этого возникли благоприятные обстоятельства. Армянская григорианская церковь, укрепившаяся при покровительстве правителей Азербайджана на западе страны, главным образом на территории Иреванского ханства, не найдя опоры в Европе, повернулась лицом к России. Армяне, переселившиеся в древности в Азию с Балканского полуострова, стали, начиная с периода правления Петра I, преследовать цель создания, при содействии России, на территории Азербайджана своих постоянных поселений, а в дальнейшем - и государства. Этот процесс, преподносимый армянами как возрождение «Великой Армении», значительно активизировался при Екатерине II [см.: 126].

стали опасаться России и, в связи с этим, осторожничать в своих отношениях с турками. Дело дошло даже до того, что ханы с трудом соглашались принимать подарки османского султана [125, 54]. При реализации захватнических планов на Южном Кавказе Екатерина II прибегала к самым различным средствам. Доктор Рейнегс\*, посланный в Иреванское ханство еще в конце 1782 года, войдя в доверие к Гусейнали хану, начертил план Иреванской крепости [37, док. 132, с.215-217; 126, 153]. Осенью 1783 года русское правительство отправило в Иреван графа Апраксина. Из датированного октябрём 1783 года ответного письма Гусейнали хана Гаджара П.С.Потемкину становится ясно, что целью графа Апраксина было добиться подчинения иреванского хана грузинскому царю Ираклию II и призвать первого перейти под покровительство России. Гусейнали хан, хотя и одобрил данное предложение [37, док. 170, с.265-266], но не предпринял никаких решительных шагов для его претворения.

В архивных документах и источниках второй половины XVIII века указывается, что Ираклий II после принятия российского покровительства предлагал азербайджанским ханам добровольно подчиниться Грузии, что, по сути, означало перейти под покровительство России. В случае отказа от этого предложения Ираклий II угрожал применить военную силу [125, 55]. Азербайджанские ханы ради сохранения независимости своих государств сближались то с Россией, то с Османским государством.

Иреванский хан, пытаясь обезопасить себя от возрастающей угрозы со стороны России, обратился за помощью к Османскому государству. Султан, стремясь защитить свои интересы на Южном Кавказе, не остался равнодушным к просьбе иреванского хана. По приказу султана в Иреванское ханство срочно была отправлена

\* Доктор Рейнегс (француз по национальности, врач по специальности) осуществлял по поручению князя Г.А.Потемкина разведывательную деятельность в Тифлисе. Он был также русским шпионом в Иреванском ханстве [см.: 37, док. 132, с.215-217; 126, 153].

секретная миссия из трех человек. Они призвали иреванцев быть стойкими и сообщили о том, что из Стамбула в Карс, в целях оказания военной помощи иреванцам, доставлено много орудий [81, л.360]. В одном из писем, отправленных Османским государством иреванскому хану, говорилось, что султан поручил карсскому паше и баязидскому паше защищать иреванских тюрков [81, л. 331]. А в письме ахалцыхского пашы Сулеймана Гусейнали хану Иреванскому отмечалось, что, в соответствии с поручением султана, иреванскому хану и другим ханам Азербайджана посланы деньги и подарки, и с помощью Аллаха османы всегда будут друзьями иреванцев [81, док. 366, л.209].

Османскому двору были хорошо известны захватнические намерения Российской империи в отношении Южного Кавказа и та роль, которая отводилась при реализации данной политики Ираклию II. Это подтверждает и послание османского султана иреванскому хану, в котором говорится о том, что тифлисский царь, объединившись с Россией, пытается внести раздор между азербайджанскими ханами и склонить их к сближению с Россией. Султан призвал иреванского хана объединиться с ним, заверив, что цель Османского государства – обезопасить иреванцев от политики Ираклия [81, док. 331, л.54-55].

Сближение Османской империи и Иреванского ханства обеспокоило армян. Установив связь с правящими кругами Российской империи, армяне стали предоставлять им информацию о происходивших в ханстве событиях. В этот период главным шпионом России в Иреване являлся некто Степан Саакян (в русскоязычных документах – Степан Саакевич Попов – *ред.*) [159, 113].

Меры, принимаемые Османским государством для предотвращения захватческих планов России на Южном Кавказе, вызывали тревогу и у Ираклия II. Грузинский царь неоднократно выражал свою обеспокоенность русскому представителю полковнику Степану Бурнашеву [1, 17; 125, 55].

Как видно, главной опорой России при проведении захватнической политики на Южном Кавказе были грузинские цари и армянские деятели.

С учетом сложившихся внешнеполитических обстоятельств, иреванский хан Гусейнали хан вступил в дипломатические переговоры с другими азербайджанскими ханами и сумел убедить их в необходимости сближения с Турцией. Гусейнали хан сообщал об этом в своем совместном с Ахмед ханом Хойским письме, которое было отправлено османскому султану посредством карсского правителя Али паши [см.: 125, 89].

9 ноября 1783 года Гусейнали хан Гаджар умер.\* Согласно его завещанию, иреванский трон занял его старший сын, 15-летний Гуламали хан Гаджар [37, 267; 159, 114]. Смерть Гусейнали хана значительно осложнила положение в государстве. Ираклий II, решив воспользоваться ситуацией, направил на Иреван войско во главе со своим шурином Багратионом. Однако, уже приблизившись к Иревану, Багратион получил известие о занятии престола Гуламали ханом. Решив не продолжать поход, грузинский полководец повернул обратно [115, 69-70]. Таким образом, потерпела крах очередная, коварная интрига грузинского царя, опиравшегося на Россию в своем стремлении подчинить себе Иреванское ханство.

Источники подтверждают, что после заключения Георгиевского трактата агрессивная политика Ираклия II в отношении ханств Азербайджана, особенно Иреванского ханства, значительно усилилась. В документе от ноября 1783 года, подготовленном наместником Чылдыра Сулейманом пашой, со ссылкой на послание азер-

---

\* Относительно смерти иреванского хана Гусейнали хана существуют различные версии. По мнению ряда исследователей, Гусейнали хан был убит в результате восстания в Иреване [115, 69]. Однако источники подтверждают, что Гусейнали хан скончался от тяжелой болезни [см.: 37, 274; 214, 81]. Гаджи Гусейнали хан был благочестивым человеком, поэтому его тело захоронили в Багдаде [см.: 37, 274; 159, 268].

байджанских ханов османскому султану, в котором говорилось об опасности грузинского завоевания [20, 62; 21, 87; 125, 54-55], подчеркивается, что после смерти Гусейнали хана Иракий II намерен при помощи русских войск завладеть Иреванской крепостью [20, 72-74; 125, 55].

Царская Россия, опасаясь провала своей политики вследствие сближения азербайджанских ханов, в том числе и иреванского хана, с Османским государством, в конце 1783 года значительно увеличила численность своих войск в регионе. В Тифлис и Кахетию были отправлены дополнительные силы, орудия и боеприпасы. Кроме того, планировалась отправка в регион еще 35 тысяч русских солдат [20, 88; 125, 55].

Османские наместники приграничных с Иреванским ханством областей, придя к соглашению с иреванским ханом и другими азербайджанскими правителями, начали укреплять военные позиции для предотвращения растущей угрозы со стороны России. Командующий русскими войсками в Тифлисе С.Бурнашев в своем письме П.С.Потемкину от 9 февраля 1784 года отмечал, что представители Ахалцыхского, Карского, Эрзурумского и Баязидского пашалыков находятся в городе Иреване, рядом с Гуламали ханом; они хотят установить еще более тесные отношения между Османским государством и Иреванским ханством, а также посредством Гуламали хана настроить и другие ханства Азербайджана против России и Грузии. С.Бурнашев просил П.С.Потемкина убедить императрицу принять меры для недопущения подобного хода событий [1, 17; 125, 56]. Кроме того, русский консул в Энзели Тумановский в апреле 1784 года сообщал астраханскому губернатору Жукову, что паши Эрзурума и Баязида собирают крупное войско для вторжения в Грузию и пытаются вовлечь в это дело правителей

Азербайджана и Дагестана. Каждому воину, который будет участвовать в этом походе, они обещали выплачивать ежегодно 200 рублей [115, 73-74].

В связи со сложившейся ситуацией Ираклий II выразил свою тревогу полковнику С.Бурнашеву, который, в свою очередь, доложил об обеспокоенности грузинского царя генералу П.Потемкину. В донесении Бурнашева Потемкину от 16 февраля 1784 года указывается, что ахалцыхский паша Дедегюль ага прибыл к иреванскому хану с определенными предложениями. Они касались предотвращения объединения христианских сил в регионе, необходимости объединения азербайджанских ханов в целях нападения на Ираклия II, пригласившего русские войска на Южный Кавказ, и решения других задач [78, VII, л.173; 214, 83].

В тот же период представитель Османского государства Халил эфенди встречался с азербайджанскими ханами и дагестанскими правителями. В частности, он побыл некоторое время в Иреване [166, 203; 115, 74]. По совету Халила эфенди Гуламали хан Иреванский отказался выплачивать дань Ираклию II [20, 84, 85, 296; 124, 189] и даже оказал помощь другим ханам Азербайджана. С.Бурнашев в докладе от 26 марта 1784 года сообщал об оказании иреванским ханом помощи Аббасгулу хану Нахчыванскому\* [214, 84]. В другом секретном письме, отправленном П.Потемкину, С.Бурнашев указывал, что отношение иреванского хана к царю (Ираклию II – *ред.*) внезапно изменилось и теперь он расположен к туркам [1, 110; 125, 56].

В соответствии с секретным предписанием генерала П.Потемкина от 2 марта 1784 года, полковник С.Бурнашев обсудил с Ираклием II вопрос взятия Иревана. Однако грузинский царь заявил об отсутствии достаточных армейских сил для взятия Иревана [78,

\* В это время нахчыванский хан Аббасгулу хан был отстранен от власти, и иреванский хан предоставил ему убежище [см.: 115, 49-53; 214, 84-85].



VII, л.245; 214, 87]. Этот факт говорит о прочности военно-стратегических позиций Иреванской крепости и всего ханства в рассматриваемый период.

Генерал Потемкин посредством одного грузинского аристократа направил полковнику Бурнашеву письменный приказ о проведении решительных мер против иреванского хана. Получив этот приказ, Бурнашев последовал для совета к Ираклию II [214, 86-87]. Грузинский царь, осознавая всю сложность вторжения в Иреванское ханство, решил прибегнуть прежде к дипломатическим мерам\*. Однако Иракий II и русское командование вскоре убедились, что подобные меры не дадут ожидаемых результатов.

Летом 1784 года Гуламали хан был убит в результате заговора.\*\* К власти пришел 12-летний сын Гусейнали хана Мухаммед хан Гаджар [166, 205; 215, 74]. Как сообщал карский мухадиз Мустафа паша, в условиях реальной угрозы сближения иреванского хана с Османским государством Гуламали хан был убит в результате ухищрений русских и их союзника грузинского царя [125, 56-57]. Архивные документы ясно указывают на тех, кто организовал покушение на иреванского хана. В 1784 году русский наместник Михаил Марков в письме полковнику Бурнашеву отмечал, что царь Иракий II, пользуясь благоприятной возможностью, должен завладеть Иреванским ханством [1, 15; 125, 56].

Османское правительство стало принимать меры для предотвращения русско-грузинского вторжения в Иреванское ханство. При его поддержке Ахмед хан Хойский усадил на престол Иреванского ханства 12-летнего сына своего зятя, бывшего иреванского хана

\* Хотя после смерти Гусейнали хана прошло уже несколько месяцев, Гуламали хан продолжал носить траурное одеяние. Иракий II, согласно традиции, посылал иреванскому хану разноцветные одеяния. Но, отдавая дань этой традиции, грузинский царь не забывал использовать ее и в разведывательных целях [см.: 214, 87].

\*\* Относительно убийства Гуламали хана существуют разные сведения: 1) 7 июня 1784 года некто по имени Буниятали бек убил выстрелами Гуламали хана и двух его слуг на площади в Иреване [см.: 159, 266-267]; 2) летом 1784 года Гуламали хан и его брат были убиты во время волнений, вспыхнувших в Иреване из-за жестокого обращения ханских властей с народом [см.: 166, 205].

Гусейнали хана Мухаммеда (1784-1805) [115, 71; 124; 191]. Султан Абдулгамид I (1774-1789) уделял самое пристальное внимание установлению тесных отношений с новым иреванским ханом. Послав Эрзурумскому паше деньги, а главам Ахалцыхского, Карсского и Баязидского пашалыков соответствующие указы (фирманы), султан обязал их защитить Иреван от нападения со стороны Ираклия II. Всем паша и визирям поручалось оказать иреванскому хану необходимую помощь. Ахмед хан Хойский был назначен главнокомандующим объединенными войсками [81, оп.1/194, док. 336, VIII, л.54-55; см.: 166, 206; 124, 192].

Сближение Иреванского ханства с Османским государством могло нанести серьезный удар по русско-грузинской политике. Поэтому Ираклий II отправил против Иреванского ханства двухтысячное войско. Согласно О.П.Марковой, иреванский хан спешно сообщил ахалцыхскому Сулейману паше, что он будет служить Ираклию II. В связи с этим напряженность в отношениях между Иреванским ханством и Грузией временно затихла [126, 206; 115, 75].

Однако первоисточники сообщают, что подобный шаг иреванского хана Мухаммед хана Гаджара был всего лишь дипломатическим ходом. Спустя некоторое время Мухаммед хан, чувствуя угрозу нападения Ираклия II на Иреванскую крепость, обратился за помощью к Османскому государству. Наместник Чылдыра, мухафиз Карса, правитель Баязида, а также Ахмед хан Хойский провели переговоры о совместном выступлении против Ираклия II [20, 93; см.: 125, 57]. Вслед за этим, Мухаммед хан, другие азербайджанские ханы, наместник Эрзурума и правитель Баязида сообщили османскому султану о своей готовности совместно противостоять вражескому нападению [20, 32; 125, 57].

Осенью 1784 года из Стамбула на Южный Кавказ отправилась многочисленная делегация в составе 60 человек. Наряду с ценными подарками, она доставила правителям Азербайджана и Дагестана фирман от султана Абдулгамиди. В нем содержался призыв ко всем мусульманам Южного Кавказа объединиться перед угрозой российского вторжения и быть готовыми к священной войне [81, оп. 1/194, док. 350, II, л.4; см.: 115, 75].

Реализуемая Россией и покровительствуемым ею грузинским царем захватническая политика на Южном Кавказе подтолкнула Османское государство к активным действиям. В письме религиозного руководителя российских армян Х.Аргутяна Степану Саакову от 25 февраля 1785 года сообщалось о получении гарабагским и хойским ханами от османского султана, посредством ахалцыхского паши, подарков и послания, в котором предлагалось объединиться и постараться завладеть Иреваном, чтобы он не достался врагам. Для реализации этой цели султан готов был предоставить столько военной силы и денег, сколько будет необходимо [см.: 214, 115].

Укрепление политических связей между азербайджанскими ханствами и Османской империей вызывало серьезное беспокойство у армян, поскольку этот фактор мог воспрепятствовать претворению плана создания армянского государства за счет исторических земель Азербайджана. Как пишет армянский автор А.Иоаннисян, прибывший из Ахалцыха племянник И.Аргутинского сообщал, что османы, отправив деньги и письмо азербайджанским ханам, призвали их оказать сопротивление русским войскам, а также выступить против Грузии. Одновременно османы советовали ханам Гарабага и Хоя не допустить взятия русскими города Иревана [159, 134-135].

Не сумев осуществить прямое вторжение в Иреванское ханство, Ираклий II решил прибегнуть к другим средствам. Осенью 1785 года он попытался спровоцировать нападение на Иреван правителя азербайджанской местности Джар-Балакен Омар хана, который совершил поход в Грузию\*. Однако не удался и этот замысел Ираклия II [214, 135].

Спустя некоторое время после похода Омар хана начали вынашиваться новые агрессивные планы в отношении Иреванского ханства. В начале мая 1787 года Ираклий II предупредил П.Потемкина, что хойский хан, правитель Джар-Балакена Омар хан

\* Имя правителя Джар-Балакена (или аварского хана) дается в русскоязычных источниках как «Омар хан» [см.: 24, ф. ВУА 482, оп.144, д.41481; оп.148, д.41929]. Вследствие неверного написания, оно упоминается в азербайджанской научной литературе как «Умма хан».

и гарабагский хан Ибрагимхалил хан пришли к решению о совместном взятии Иревана [78; см.: 159, 182].

Происходящее вызывало беспокойство у османского правительства. В фирмане султана, отправленном в июне 1787 года новому правителю Хоя Гусейнгулу хану, говорилось, что тифлисский наместник пригласил русских разграбить Азербайджан и османские земли. Османы не могут согласиться на разграбление и разрушение Иревана, поэтому раисам (главам) Баязида, Ванна и Муша приказано, в случае необходимости, отправить войско на помощь иреванцам. И если тифлисский наместник задумает перейти границу, тогда помощь иреванцам окажет паша Эрзурума Мустафа [79, д.4252, л.126].

Получив известие о возросшей военной активности османов, командующий русскими войсками на Кавказе генерал П.С.Потемкин направил в Петербург запрос о том, какие действия следует предпринять в случае наступления турков в направлении Иревана [79, д.4252, л.126].

8 июля 1787 года полковник С.Бурнашев сообщал в письме генералу П.Потемкину, что, по его сведениям, османский султан всегда будет стоять на защите азербайджанских ханов и никогда не согласится на передачу принадлежащего Азербайджану города Иреван в подчинение Грузии. Кроме того, султан приказал эрзурумскому паше и другим приграничным наместникам выступить против русских войск. В связи с обострением ситуации в регионе Омар хан, Ибрагимхалил хан Гарабагский и другие ханы Азербайджана решили объединить свои усилия для того, чтобы добиться окончательного вывода Иревана из-под влияния грузинского царя [81, оп.1/194, док. 416, I, л.354; 115, 77-78].

В период русско-турецкой войны 1787-1791 годов Иракий II, опираясь на поддержку России, продолжал проводить агрессивную политику в отношении азербайджанских ханств. 22 ноября 1787 года грузинский царь, основываясь на положениях Георгиевского трактата, попросил помощи у командования русскими войсками на Кавказе. Рассчитывая на военную помощь России, Иракий II

намеревался завладеть Иреваном и вновь перейти в наступление на азербайджанские ханства [20, 122; см.: 125, 82-83]. Осознавая возникшую угрозу, Мухаммед хан Иреванский 26 ноября 1787 года через своего посланника Зейналабдина попросил помощи у османского султана. В декабре того же года посланники иреванского хана было радушно встречены в Стамбуле. Просьба Мухаммед хана была положительно воспринята османским султаном [19, б. № 9, 6, 71; 125, 83]. Выражая то большое значение, которое Османская империя уделяла Иреванскому ханству и просьбе его правителя, султан назвал Иреван «замком аль-Рума (Турции – *ред.*) и Дербендом Азербайджана» [11; 15, 215; 20, 123, 324; 124, 222].

Таким образом, на втором этапе внешней политики Иреванского ханства значительное место занимали его взаимоотношения с Османским государством.

В середине 90-х годов XVIII века Иреванское ханство столкнулось с еще одной большой опасностью. Она исходила с юга. После смерти Керим хана Зенда власть в Иране перешла к представителю азербайджано-тюркского племени Гаджар Ага Мухаммед хану. Его предки в свое время были переселены шахом Аббасом I из Азербайджана в иранскую область Астрабад. Для официального утверждения своих притязаний на шахство Ага Мухаммед хан стремился завладеть всеми территориями, которыми управляли Сефевиды и Надир шах, в том числе и Южным Кавказом. Эта политика была направлена и против независимых ханств Азербайджана. Весной 1795 года Гаджар начал военный поход на Северный Азербайджан и Грузию.

С усилением власти Ага Мухаммед хана азербайджанские ханства начали укреплять свои отношения с Османской империей. В 1789-1790 годах Ибрагимхалил хан Гарабагский и Мухаммед хан Иреванский для получения помощи от Османского государства направили своих посланников к наместнику Чылдыра, рассчитывая впоследствии продолжить переговоры в Стамбуле [12; 124, 229].

Накануне своего похода Ага Мухаммед шах отправил рескрипты ханам Северного Азербайджана, в котором потребовал от них подчинения и, в качестве подтверждения этого, предоставления ему залогов. Иреванский хан, пристально наблюдавший за действиями шаха в Южном Азербайджане, был убежден в неизбежности его похода в Северный Азербайджан в ближайшем будущем, о чем он и сообщил в своем письме карсскому мухафизу. Последний, в свою очередь, сообщил о надвигающемся походе иранского шаха в Стамбул и попросил прислать дополнительные военные силы и припасы, предположив, что с началом войны поток беженцев хлынет в район Карса [20, док. 43, 134-135; см.: 124, 229].

Османское государство внимательно следило за происходящими в Азербайджане событиями. Карсский мухафиз Кемал паша в письме, отправленном им в 1791 году османскому султану, отмечал, что Ага Мухаммед хан, прибыв на амбровое поле Мюшки, располагавшееся на расстоянии шести часов от Тебриза, заставил некоторых южноазербайджанских ханов признать его власть и подчиниться ему. Он потребовал, чтобы к нему явился и Мухаммед хан Иреванский. Однако последний отказался поехать сам, но отправил к шаху своего брата с дарами.

Убедившись в намерении Ага Мухаммед шаха вторгнуться в Иреван, Мухаммед хан занялся укреплением обороноспособности Иреванской крепости. Вместе с тем он попросил помощи у карсского мухафиза, напомнив о том, что в случае, если Иреван будет взят в осаду, у населения останется лишь один выход – переселиться в область Карса. Желая получить точную информацию о ситуации в этом регионе, османский султан направил туда специально подготовленную группу разведчиков [16; 124, 230].

Обеспокоенность в связи с возможным походом иранского шаха прослеживается и в письме Мамиша аги, помощника наместника Эрзурума Юсифа Зия паши, от 15 мая 1795 года. В нем говорится, что если Ага Мухаммед шах нападет на Иреван, то приблизительно 20-30 тысяч жителей не влезут в тесную крепость. Поэтому большинство населения уверено в том, что ему придется пересе-

литься в приграничные османские санджаки – Карс, Баязид и Эрзурум [20, док. 46, с.145-146, 339-340; 124, 236].

В столь чрезвычайно сложной ситуации иреванский хан не нашел иного выхода, кроме как отправить своего брата во дворец к Ага Мухаммед шаху в качестве заложника, а самому подготовиться к оказанию сопротивления военным планам иранского правителя. Однако Ага Мухаммед шах понял замысел иреванского хана и направил своего брата Алигулу хана во главе 20-тысячного войска на завоевание крепости Иреван. Вскоре гаджарские войска приблизились к крепости и начали ее осаду. Защитники Иревана держались 35 дней, однако Мухаммед хану пришлось, в конце концов, подчиниться иранскому шаху. Иреванский хан согласился выплачивать в казну Гаджаров 8 фунтов золота и 80 тысяч рублей в год. Кроме того, иреванский хан, в случае необходимости, должен был со своим военным отрядом служить в войске Ага Мухаммед шаха [115, 79-81].

Во время своего первого похода на Южный Кавказ в 1795 году Ага Мухаммед шах в течение 33 дней осаждал столицу Гарабагского ханства город Шушу, затем вторгся в Грузию и занял Тифлис. После этого Ага Мухаммед шах прибыл для зимовки на Муганскую равнину, а оттуда возвратился в Тегеран [9, 260-261].

Поход Ага Мухаммед шаха на Южный Кавказ, в ходе которого он напал и на Грузию, официально находившуюся под покровительством России, нанес большой удар по интересам и авторитету русских в регионе. Между тем, Россия искала лишь повод для начала широкой завоевательной кампании на Южном Кавказе. Императрица Екатерина II узрела в качестве такого повода действия иранского шаха. В регион, а именно в Азербайджан, был отправлен 30-тысячный корпус во главе с графом В.Зубовым. Это был второй поход русской армии в Азербайджан.

Хотя В.Зубову и удалось завладеть некоторыми областями Северного Азербайджана, возглавляемый им военный поход в целом оказался неудачным для Российского государства. После смерти Екатерины II в ноябре 1796 года на трон Российской империи взо-

шел ее сын Павел I. Он изменил внешнеполитический курс России и вывел русские войска из Южного Кавказа.

Как уже было отмечено, военная активность России на Южном Кавказе вызывала обеспокоенность Османской империи. Поэтому находившийся с 5-тысячным войском в Чылдыре Юсиф паша, направив своего представителя к иреванскому хану, призвал последнего выступить против наступающих русских войск [24, л.80-81]. Армянин Николай Мирзоев, вернувшись из разведывательной операции в ставку русских войск, сообщил, что турки стремятся, чтобы иреванский хан не перешел в подчинение Грузии [24, л.80-81].

Политика Османского государства являлась серьезным препятствием для реализации агрессивных планов Российской империи на Южном Кавказе. В целях преодоления этого препятствия Россия опиралась в своей политике на фактор христианской солидарности. Воспринимая Картли-Кахетию как буферное государство в борьбе против Османской империи, она оказывала всяческую помощь Грузинскому царству. Не случайно, русские войска исполняли приказ об оказании содействия Ираклию II в его стремлении подчинить Иреванское ханство [80, док. 628-631, л.19].

В июне 1797 года Ага Мухаммед шах совершил второй поход на север Азербайджана. В этот раз он сумел завладеть Шушинской крепостью. Но здесь же он был убит в результате заговора. Потеряв своего полководца, гаджарские войска повернули обратно, в Иран [9, 261-262].

Накануне своего второго похода Ага Мухаммед шах позвал к себе Мухаммед хана Иреванского и обвинил его в сотрудничестве с русскими войсками, особенно неподобающем в глазах шаха из-за того, что иреванский хан приходился ему родственником. Мухаммед хан был арестован и отправлен в Тегеран\* [41, II, 428; 95, 164]. В соответствии с приказом Ага Мухаммед шаха Иреваном стал править его сводный брат Алигулу хан Гаджар [41, II, 426; 95, 164; 200, 9]. Однако в результате проводимой новым ханом политики увеличения налогов население Иревана поднялось на восстание и свергло

\* Согласно П.Г.Буткову, иреванский хан был отправлен в Газвин [см.: 41, II, 431].



Алигулу хана [41, II, 431; 214, 59]. Дж.Борногьян представляет это событие иначе: Алигулу хан Гаджар сразу же после убийства Ага Мухаммед шаха поспешил в Тегеран с целью завладения иранским тронem. Воспользовавшись ситуацией, власть в Иреванском ханстве захватил макинский правитель Гасан хан, который первым делом потребовал от населения уплаты тяжелых налогов [200, 9].

После убийства Ага Мухаммед шаха в Шуше 4 июля 1797 года на гаджарский престол взошел его наследник Фатали шах (1797-1834). Приняв во внимание невозможность насильственного удержания Иревана, он освободил Мухаммед хана из-под ареста, с условием сохранения им верности Гаджарскому государству, и отправил его в Иреван [115, 85]. Но Мухаммед хан не захотел остаться вассалом Гаджаров. Войдя в союз с Джафаргулу ханом Хойским, он отказался подчиниться новому шаху. Однако союзники потерпели поражение в битве с иранским войском, возглавляемым принцем Аббасом Мирзой и сардаром Сулейманом. Через несколько лет Аббас Мирза напал на Иреванскую крепость и 40 дней держал ее в осаде. За это время были разорены все окрестные селения. В конце концов, Мухаммед хан был вынужден отдать Аббасу Мирзе залог, в качестве знака верности [115, 85-86].

В начале XIX века значительно ухудшились отношения между Иреванским ханством и Османской империей. Причиной этому стала поддержка Мухаммед ханом Иреванским ахалцыхского правителя Шарифа паши, организовавшего мятеж против султана. Подавление мятежа было возложено на эрзурумского пашу. Он обратился за помощью к командующему русскими войсками на Кавказе К.Ф.Кнорингу, поскольку в этот период Турция стала союзницей России в войне с наполеоновской Францией. В тот момент К.Ф.Кноринг отсутствовал в Тифлисе, и его помощник, русский генерал армянского происхождения И.П.Лазарев отправил к эрзурумскому паше грузинского принца Давида вместе с собранными в Борчалы и Газахе отрядами азербайджанцев (политика убиения тюрков руками тюрков!!! – *ред.*). Эрзурумский паша написал

К.Ф.Кнорингу письмо, в котором просил повлиять на Мухаммед хана с тем, чтобы тот перестал оказывать помощь Шарифу паше [25, док.1031, с.705].

В 1802 году Фатали шах стал предпринимать меры для подчинения себе азербайджанских ханов, отказывающихся признать его власть. Пригрозив иреванскому хану, не желавшему возвращать в Нахчыван беженцев из этой области, шах направил своего полководца Аббасгулу хана против Иреванского ханства. Фатали шах планировал взять Иреван и отсюда направить свои силы в Грузию. Иреванский хан приготовился к обороне крепости, запасся боеприпасами и провизией. Однако, будучи не уверен в своих силах, Мухаммед хан попросил помощи у русских. В ответ, генерал-лейтенант Кноринг пообещал не пустить шахское войско в Иреван [41, II, 513-514].

Согласно императорскому указу от 23 апреля 1802 года, Кноринг должен был предотвратить вторжение войск Фатали шаха в Грузию, а также всячески содействовать принятию иреванским ханом покровительства России и занятию Иревана русскими войсками. Однако Фатали шах решил отложить свой поход в Иреван и Грузию. В сложившейся ситуации иреванский хан не только отказался от российского подданства, но даже совместно с Калбалы ханом Нахчыванским, которого русские считали своим врагом, стал использовать любую возможность для нанесения ударов по русским войскам в Грузии [41, II, 514-516].

В мае 1802 года совместные силы Мухаммед хана Иреванского, Калбалы хана Нахчыванского и его брата Аббасгулу хана выступили в поход в направлении Памбака и Карсского пашалыка. Карсский паша Мухаммед обратился за помощью к Кнорингу. Тот приказал командующему русскими войсками в Памбаке соединиться с силами карсского паши вблизи приграничной с Карсом линии и нанести удар по объединенным войскам Иреванского и Нахчыванского ханств. В июне 1802 года Мухаммед хан и Калбалы хан потерпели поражение в битве с объединенными войсками русского командования и карсского паши [41, II, 516-517].

Таким образом, обстоятельное исследование истории Иреванского ханства подтверждает, что армяне не играли никакой роли в управлении этим государством [162, 44]. Напротив, в целях завладения территорией Иреванского ханства и создания здесь своего государства они оказывали всяческое содействие иноземным завоевателям, стремившимся покорить Иреван. В этом ханстве, возникшем на северо-западных землях Азербайджана, вся власть была сосредоточена в руках древнего азербайджано-тюркского племени Агджагоюнлу Гаджар. Иреванское ханство по праву занимает особое место в многовековой истории государственности Азербайджана.

**ИРЕВАНСКОЕ ХАНСТВО**  
РОССИЙСКОЕ ЗАВОЕВАНИЕ И ПЕРЕСЕЛЕНИЕ АРМЯН  
НА ЗЕМЛИ СЕВЕРНОГО АЗЕРБАЙДЖАНА



Рисунок 1.  
Флаг Иреванского ханства  
Национальный музей истории Азербайджана, инв. 461

**ИРЕВАНСКОЕ ХАНСТВО**  
РОССИЙСКОЕ ЗАВОЕВАНИЕ И ПЕРЕСЕЛЕНИЕ АРМЯН  
НА ЗЕМЛИ СЕВЕРНОГО АЗЕРБАЙДЖАНА



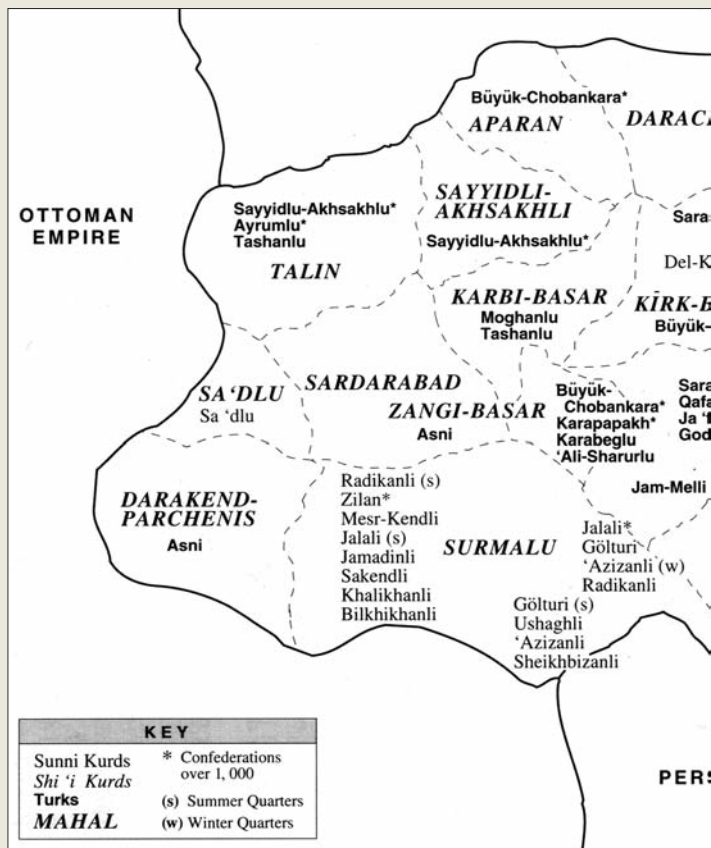
Рисунок 2.  
Флаг Иреванского ханства  
Национальный музей истории Азербайджана, инв. 473

Карта 1.  
Завоевание Южного  
Кавказа Россией





См. также: [Кавказская война](#)



Карта 2.

Состав, расположение и смена мест проживания скотоводческого населения Иреванского ханства

*Источник:*

Bournoutian C.A. The khanate of Erevan under Qajar rule 1795-1828, Mazda Publishers in association with Bibliotheca Persica, Costa Mesa, California and New York, 1992, p. 56





CHACHAK

RUSSIAN  
EMPIRE

shlu

Sarashlu  
Karim-Beglu

GÖKCHA

heyranli

Qafarlu  
Godaklu

LAKE  
GÖKCHA

GULAGH  
Chobankara\*

Jam-Melli

shlu

GARNI-  
BASAR

Banuki  
Biryuki\*  
Jalali (s)\*

Karachorli (s-w)\*  
Melli (s-w)\*  
'Alikhanli  
Kolani  
Piusan

arlu

Kangarlu

aklu

Karachorli (s)\*  
Melli (s)\*  
Sheikhlar (w)  
Karapapakh\*

Qajar\*

VEDI-BASAR

SHARUR

KHANATE OF  
NAKHICHEVAN

SIA

Damirchilu  
Karim-Beglu

Jalali (w)\*  
Banuki  
Radikanli  
Biryuki (w)\*





Карта 3.  
 Покоренный Россией Южный Кавказ. Художник – Е. Степанов  
**Источник:** Покоренный Кавказ (очерки исторического прошлого и современного положения Кавказа с иллюстрациями).  
 Книга I-V. СПб., 1904, с.77-78



**ИРЕВАНСКОЕ ХАНСТВО**  
РОССИЙСКОЕ ЗАВОЕВАНИЕ И ПЕРЕСЕЛЕНИЕ АРМЯН  
НА ЗЕМЛИ СЕВЕРНОГО АЗЕРБАЙДЖАНА



Карта 4.

Бывшее Иреванское ханство на дорожной карте  
завоеванного Россией Южного Кавказа

*Источник:* Маршрутная карта Кавказского края (составлена и литографирована при Генеральном штабе Отдельного Кавказского Корпуса). 1847 г.

# 7

## Завоевательные планы Российской империи и Гаджарского государства

**Т***ретий этап* внешней политики Иреванского ханства характеризовался, прежде всего, упорной борьбой с Российской империей во имя сохранения своей государственной независимости.

В трудах армянских авторов, а также некоторых российских историков, завоевание Россией Иреванского ханства, вопреки подлинным историческим фактам, преподносится как присоединение к России «Армении» или «Восточной Армении». В действительности же, в начале XIX века, то есть на момент завоевания Российской империей Южного Кавказа, в этом регионе не существовало никакого армянского государства. Царскими войсками была оккупирована не «Армения», а одно из азербайджанских государств того времени – Иреванское ханство, территория которого исторически являлась азербайджанской землей.

Во время первой русско-иранской войны 1804-1813 годов, которая велась за захват Азербайджана, Иреванское ханство дважды подвергалось мощному нападению со стороны русских войск. Однако это государство так и не подчинилось России. Население ханства во главе с мудрыми и смелыми государственными деятелями – Гусейнгулу ханом Гаджаром и Мухаммед ханом Гаджаром оказывало героическое сопротивление царским войскам. Тем не менее, Российская империя не отказалась от плана завоевания этого азербайджанского государства, территория которого обладала важным военно-стратегическим значением в противостоянии между Россией, Гаджарским государством и Османской империей.

В начале XIX века Россия считала одной из важнейших задач своей внешней политики завоевание Южного Кавказа. После присоединения Восточной Грузии (Картли-Кахетинского царства) к России процесс завоевания региона значительно ускорился. Указом императора Александра I (1801-1825) от 16 февраля 1801 года к России, одновременно с Восточной Грузией [178, 25], были присоединены также азербайджанские султанства Шораель, Памбак, Газах, Борчалы и Шамшадиль [150, 372; 132, 28].

Завоевание Россией ряда азербайджанских земель, в том числе принадлежащих Иреванскому ханству Шораельского и Памбакского султанств, вызвало негодование иреванского и гянджинского ханов [25, док. 801, 802, с.598-599; 132, 28; 41, II, 448]. Между тем Россия продолжала усиленно готовиться к полному захвату Иреванского ханства, имевшего для нее большое стратегическое значение.

Большинство азербайджанских правителей, в том числе Мухаммед хан Иреванский и Калбалы хан Нахчыванский, подвергавшиеся наиболее сильному военно-политическому давлению со стороны России, были полны решимости защитить независимость своих государств.

Иреванский хан, гораздо решительнее других азербайджанских правителей выступавший против агрессивной политики России, призвал памбакцев не покоряться захватчикам. Он предложил им покинуть оккупированные российскими войсками земли и переселиться в Иреван. После обращения иреванского хана 600 памбакцев оставили свои селения и нашли прибежище в Иреване [150, 402; 132, 28]. Иреванский хан через своего представителя заявил генералу И.П.Лазареву, что Памбакская область принадлежит ему согласно указу гаджарского шаха. Иреванский и нахчыванский ханы решили мобилизовать свои военные силы и не допустить вторжения русских войск в Памбак [150, 402-403; 132, 28-29]. Однако возглавляемые генералом армянского происхождения И.П.Лазаревым части русской армии, в целях достижения преимущества в ходе военной операции, все же вторглись 30 июня в Памбак [25, док. 799, с.598; 132, 29].

Царский генерал сразу обратился к памбакским аксакалам с просьбой добиться возвращения жителей области, переселившихся в поисках прибежища в Иреванское ханство [25, док. 800, с.598]. Но, убедившись в безрезультатности этого обращения, И.П.Лазарев отправил письмо иреванскому хану, в котором потребовал возврата памбакцев и пригрозил, что в противном случае хан разгневет

российского императора [25, док. 801, с.598-599]. Интересно, что в то же самое время грузинский принц Давид изменил свое отношение к России. Уверенный в неизбежном ухудшении положения Грузии при российском господстве, он посоветовал иреванскому хану не подчиняться Российскому государству. Более того, грузинские принцы Давид, Вахтанг, Юлон и Александр, с целью освобождения Грузии от российских войск, даже обратились к иреванскому хану за помощью [150, 404]. Этот факт подтверждает, что Иреванское ханство обладало в тот период значительными военными силами и политическим влиянием.

Несмотря на это, Россия продолжала преследовать задачу завоевания Иреванского ханства, считая ее необходимой ввиду соседства этого азербайджанского государства с Турцией и Грузией. В политических кругах России особенно горячо обсуждался вопрос о взятии Иреванской крепости, располагавшейся на стратегически важной транзитной линии Тифлис – Тебриз. Помимо того, что Россия считала Иреванское ханство стратегически значимой территорией, она рассматривала его и как важный опорный пункт в контексте реализуемой Петербургом политики ослабления влияния Ирана и Турции на Южном Кавказе. Именно поэтому в указе Александра I Иреванское ханство упоминается первым в числе территорий, которые следовало подчинить России [178, 38; 25, док. 548, с.436].

В процессе завоевания Россией Южного Кавказа, в том числе и земель Азербайджана, активное участие принимали армяно-григорианская церковь и армянские предприниматели. Так, например, архиепископ монастыря Учкилсе Григорий специально отправился из Иревана в Тифлис, чтобы доставить русскому командованию, прежде всего генералу-армянину И.П.Лазареву, сведения разведывательного характера. Григорий убеждал русское командование не верить ханам Иревана и Нахчывана, поскольку «эриванский хан показывает только наружный вид приязни к россиянам, но внутренне питает вражду», а также сообщал, что



иреванский хан, опираясь на Калбалы хана Нахчыванского, стремится вывести Памбакский магал из подчинения России [25, док. 838, с.617-618; 115, 89]. И.П.Лазарев, взяв за «основу» донесение своего соплеменника - армянского монаха, направил в Памбакский магал дополнительные военные силы и вернул обратно почти всех жителей 14 селений. Часть беков Памбака, решивших не подчиняться России, совершили бегство в Иреван [25, док. 838, 617-618; 115, 89].

Реализации завоевательных планов России на Южном Кавказе способствовало ослабление позиций ее главных соперников в регионе. В частности, заключенный Россией в 1792 году Ясский мирный договор лишил Османскую империю, препятствующую усилению российских позиций на Южном Кавказе, возможности проводить активную политику в регионе. С другой стороны, нестабильное положение в Гаджарском государстве также способствовало проведению Российской империей крупномасштабных военных операций в регионе.

С присоединением Грузии (12 сентября 1801 года император Александр I упразднил Каргли-Кахетинское царство) Российская империя начала основательную подготовку и к завоеванию земель Азербайджана, граничившего с Османской империей и Гаджарским Ираном. После взятия Гянджи и Джар-Балакена взоры царских военачальников устремились в сторону Иреванского ханства. Поводом для развертывания русскими войсками активных военных действий стала «связь с памбакскими беками» Мухаммед хана Иреванского. 18 апреля 1802 года главнокомандующий войсками Российской империи на Кавказе генерал К.Ф.Кноринг предложил Мухаммед хану принять подданство России [25, док. 840, с.618-619; 115, 90]. А 24 апреля царь Александр I отправил Кнорингу предписание, в котором приказал укрепить позиции русских войск в Грузии, держать их в состоянии боевой готовности, добиться принятия Иреванским ханством российского подданства [115, 90].

Из предписания Александра I видно, что Россия придавала огромное значение стратегическим позициям и политическому

влиянию Иреванского ханства. Это подтверждает и следующий факт: узнав о продвижении иреванского хана Мухаммед хана в направлении стоящих на границе русских войск, К.Ф.Кноринг решил не вступать с ним в сражение. В послании Мухаммед хану от 17 мая 1802 года он потребовал разъяснить причины продвижения иреванских войск [115, 90].

Мухаммед хан, стремившийся защитить независимость Иреванского ханства, со своей стороны призывал К.Ф.Кноринга не вступать с ним в военное столкновение. Более того, иреванский хан выражал даже готовность установить дружественные отношения с Российским государством. Однако он категорически отверг предложение о принятии российского подданства. Кроме того, Мухаммед хан отклонил кандидатуру поддерживаемого Россией Даниила на армянское патриаршество в Учкилсе и оставил в этой должности Давида, выражавшего преданность Иреванскому ханству [178, 50; 115, 90-91].

В сентябре 1802 года К.Ф.Кноринга на посту главнокомандующего русскими войсками на Кавказе заменил П.Д.Цицианов. При этом генерале грузинского происхождения политика России в регионе еще более ужесточилась. Стремясь оправдать доверие армян и в кратчайшие сроки решить вопрос завоевания Иреванского ханства, Цицианов решил сперва вернуть в Иреван Даниила, находящегося в заточении в Тегеране. В начале февраля 1803 года Цицианов отправил иреванскому хану письмо с выражением искренней дружбы и призывом принять российское подданство. В конце же письма содержалось требование исполнить решение великого императора России и великого султана (османского султана – *ред.*) о назначении Даниила патриархом всех армян [26, док. 1214, с.609]. Не желая еще более обострять отношения с Российской империей, Мухаммед хан распорядился выпустить Даниила из тюрьмы. Однако он не стал назначать Даниила патриархом, а решил держать его при себе, под своим контролем [148, 120; 188, 19].

Желая лично встретиться с Мухаммед ханом и заставить его принять российские условия, Цицианов отправил своего представителя Тамаза Орбелиани в Иреван для переговоров. Делегация русского командования доставила иреванскому хану послание с просьбой оказать содействие в утверждении Даниила патриархом Уччилсе. Кроме того, делегации было поручено решить и задачи разведывательного характера: разузнать, насколько прочна оборона Иреванской крепости, и получить сведения о наиболее удобных путях, ведущих из Картли-Кахетии в Иреван [26, док. 1215, с.609-610]. Однако усилия российской делегации оказались тщетными. Иреванский хан Мухаммед хан Гаджар отверг все требования Цицианова [26, док. 1215, с.610; 148, 121]. Разгневанный этим, Цицианов 12 марта 1803 года известил Александра I о том, что Мухаммед хан Иреванский отказывается выполнять высочайшее распоряжение императора о возведении Даниила в армянское патриаршество. «Такое явное слушание оставить без наказания – может ослабить влияние, приобретенное силою оружия Вашего Императорского Величества», - писал Цицианов. Он выразил намерение двинуться на Иреван с 6-ю батальонами, возвести Даниила на армянский патриаршеский престол, наказать Мухаммед хана и разместить в Иреване российский гарнизон. Цицианов сообщил также, что армянское купечество согласилось обеспечить этот гарнизон необходимым провиантом [26, док. 1216, с.610; 132, 46]. Осознавая всю сложность завоевания Иреванского ханства, Цицианов попросил у российского императора дополнительную военную помощь\* [26, док. 1216, с.610].

Завоевание российскими войсками Джар-Балакена (март-апрель 1803 года), а затем и Гянджинского ханства (3 января 1804 года) в результате тяжелых и кровопролитных боев еще более усилило

---

\* В донесении П.Д.Цицианова императору Александру I от 12 марта 1803 года отмечалось, что для взятия Иреванского ханства необходимы дополнительно 4 полка и 100 тысяч рублей серебром. Командующий русскими войсками на Кавказе обещал, что, получив эту помощь, он завладеет Иреваном, Нахчываном, Шушой и завершит процесс завоевания территорий вдоль Куры и Араза [26, док.1216, с.610; 148, 121].

агрессивные намерения П.Д.Цицианова в отношении других ханств Азербайджана. Отправив своих представителей к иреванскому и гарабагскому ханам, он потребовал от них сдаться без боя и принять российское подданство [9, 265]. Однако эти переговоры оказались безрезультатными.

10 мая 1804 года Цицианов, стремясь воспользоваться тяжелым положением иреванского хана и добиться принятия им условий России, направил Мухаммед хану Гаджару новое письмо. Угрожая иреванскому правителю, царский генерал довел до его сведения, что переговоры с ним будут прекращены до тех пор, пока хан не сдаст Давида и не провозгласит патриархом Даниила. Но, главное, Цицианов выдвинул условие о том, чтобы хан согласился на размещение в Иреванской крепости российских войск, признал российского императора своим государем и присягнул ему на верность, а также ежегодно выплачивал России дань в размере 80 тысяч рублей (первая часть дани должна была выплачиваться через день после Новруз байрамы, а вторая часть - после июля). Взамен, Цицианов обещал Мухаммед хану неприкосновенность, сохранение ханской власти, использование всех возможностей для возвращения ханской семьи из Ирана. Командующий русскими войсками угрожал хану, что в случае непринятия выдвинутых условий, «не я виноват буду в вашей гибели». [26, док. 1224, с. 613 и док. 1227, с. 614; 115, 92].

Однако все эти угрозы Цицианова не привели ни к каким результатам. Мухаммед хан Иреванский в категорической форме заявил Т.Орбелиани о своем нежелании принимать российское подданство. Получив решительный отказ от Мухаммед хана, П.Д.Цицианов начал готовить план нападения на Иреван. Уже в мае 1804 года, согласно приказу П.Д.Цицианова, в Тифлисе начали собираться отборные части различных видов войск Российской империи, приведенные в боевую готовность для похода на Иреван [74, 258].

Основной целью царского генерала грузинского происхождения Цицианова было завершить в скором времени иреванский поход и, наряду с включением этого ханства в состав России, отдалить арену боевых действий в грядущей войне с Ираном от границ Грузии [67, 95, 97; 56, 159; 132, 47]. Вместе с тем, коварный царский генерал в письмах иреванскому хану то поощрял его всевозможными обещаниями, то требовал немедленно сдаться без сопротивления. Условия же, выдвигаемые им, оставались прежними: Даниил должен быть объявлен патриархом Эчмиадзина (Учкилсе), а Давид отослан в Тифлис и сдан русскому командованию; кроме того, Мухаммед хан должен был дать согласие на размещение русских войск в Иреванской крепости, выплатить контрибуцию и присягнуть на верность российскому императору [26, док. 1224, с.613].

Необходимо отметить, что в рассматриваемый период иреванский хан оказался в невероятно сложном политическом положении. Дело в том, что Иреваном пыталось завладеть и Гаджарское государство, не желавшее допускать захвата этого важного в стратегическом отношении ханства русскими войсками [178, 136]. Оба агрессора – и Гаджарский Иран, и Российская империя стремились опередить друг друга в своих посягательствах на Иреванское ханство. Во время переговоров с Цициановым Мухаммед хан получил известие о движении иранских войск в сторону Иревана. Оказавшись перед необходимостью политического маневрирования, хан считал целесообразным урегулировать отношения с Россией. Считая ее более могущественным врагом, Мухаммед хан решил при помощи русских войск предотвратить захват Иревана Гаджарским Ираном. Срочно отправив в Тифлис своего представителя, Мухаммед хан выразил желание служить России, но взамен попросил, чтобы войска Цицианова приблизились к Иревану и пресекли путь иранским войскам. Цицианов согласился на это предложение, но с тем условием, чтобы Мухаммед хан сменил Давида, приведенного им к руко-

водству монастырем Учкилсе после смерти пророссийски настроенного Иосифа Аргутинского, на Даниила, а также обеспечил размещение в Иреване 500 русских военнослужащих [26, док. 124, с.611-614; 115, 93, 94]. Понимая истинный замысел Цицианова, Мухаммед хан не согласился ни на смену патриарха Учкилсе, ни на вступление русских войск в Иреван [178, 143-144]. Генерал Цицианов, со своей стороны, решил воспользоваться отказом Мухаммед хана принять условия русского командования как поводом для наступления на Иреванское ханство [см.: карты 1, 2].

Таким образом, в целях скорейшего наступления укрепившихся в Памбаке русских войск на Иреван, генералом Цициановым вновь был поставлен вопрос о замене Давида Даниилом. Русский кавказовед В.А.Погто и армянский историк В.А.Парсамян признавали в этой связи, что поводом для вмешательства русских в дела Иреванского ханства была борьба между Давидом и Даниилом за престол Учкилсе [178, 129; 172, 20].

В мае 1804 года русские войска под командованием Цицианова подошли к границам Иреванского ханства. Как указывалось выше, главной целью русского командования было не впускать войска Гаджарского Ирана на Южный Кавказ, прежде всего в Северный Азербайджан, завоевать Иреванское ханство, занимавшее важное военно-стратегическое положение, установить прочные границы с Турцией и Ираном и обеспечить, тем самым, будущую гегемонию России в регионе [115, 95]. Для достижения этого Россия использовала религиозный фактор, что, прежде всего, выражалось в реализации ею плана создания армянского буфера как важнейшей опоры в борьбе с мусульманскими государствами – Османской империей и Гаджарским Ираном. Русский историк П.И.Ковалевский отмечал, что П.Д.Цицианову, отправленному на Кавказ в целях завоевания региона, было поручено защищать армян, относиться к ним с особым вниманием и заботой [67, 79-82]. Кроме того, на П.Д.Цицианова возложили задачу покровительствовать армянам и воспользо-

ваться их услугами, исходя из того, что они являлись христианами и были верны России [67, 79-82].

Мухаммед хан Гаджар, лавируя между Российской империей и Гаджарским Ираном, проводил в то же время меры по укреплению Иреванской крепости. Переселив в крепость жителей окрестных селений, он приказал им взять с собой необходимые боеприпасы и продовольствие. Благодаря усилиям хана, численность защитников крепости достигла 7 тысяч человек, в крепостных стенах были сооружены 22 артиллерийских орудия, в крепость свезли достаточно продовольствия для нашедшего в ней прибежище населения [см.: 148, 298; 74, 267; 115, 95-96].

Тем временем, генерал Цицианов потребовал от царского правительства еще 4 полка и 100 тысяч рублей серебром для успешного завершения иреванского похода. Он пообещал, что с этими силами\* ему удастся полностью реализовать первую часть военного плана, предусматривающего покорение русскими войсками Иревана, Нахчывана, Шуши и всех территорий вдоль Куры и Араза [26, док. 1216, с.610]. Как пишет В.А.Потто, Цицианов задумал утвердить власть Российской империи не только в Иреване, но и на всем пространстве от Черного моря до Каспийского, а также превратить реку Араз в границу между Россией и Ираном [178, 137]. Для привлечения в военную кампанию новых сил, Цицианов призвал в поход всех желающих сражаться, пообещав щедро вознаградить отличившихся в бою [26, док. 1225, с.613; 132, 47].

Во время этого похода проводниками русских войск выступили армяне. Изменив иреванскому хану, они оказывали русским войскам материальную и военную помощь – факт, который с гордостью упоминают армянские авторы [147, 95-96]. Его подтверждают и русские исследователи. Так, например, В.А.Потто пишет, что во время Гянджинского и Иреванского походов Цицианова и Гудовича архиепископ Иоаннес и монах Нерсес собрали армянскую дружину

\* Военные силы под командованием Цицианова состояли из 3572 пехотинцев при 12 орудиях, 3 эскадронов Нарвских драгунов, 300 казаков и 200 грузинских князей во главе с князем Орбелиани [178, 137].

в 1500 человек и сами возглавили это ополчение. Армяне постоянно находились в авангарде русских войск и, в частности, штурмовали Гянджу [177, 722; 178, 138].

Таким образом, армяне, проживавшие на территории Иреванского ханства, не встали на его защиту. Чувствуя себя пришлыми на азербайджанской земле, они заняли сторону иноземных завоевателей. Статский советник Коваленский сообщал из Грузии царю, что на основании своей переписки с иреванским меликом Авраамом, «уваженным по старости лет своих у хана и у народа», он находит, что армяне «великую приверженность имеют к России» [25, док. 34, с.119]. Предав государство, подданными которого они являлись, армяне отправляли российскому правительству многочисленные донесения, в которых содержалась лживая информация о политических и этнодемографических реалиях Иреванского ханства.

Российская империя при завоевании азербайджанских ханств официально использовала военные силы христианских народностей,\* главным образом армян. Например, в один из царских указов того времени был включен пункт, касающийся армян: «К особенно-му же наблюдению вашему предоставляем привлекать к себе нацию армянскую всякими обласканиями» [25, док. 548, с.436].

Опасность вторжения со стороны России и Ирана, трагическая участь Гянджи вынуждали Мухаммед хана Гаджара быть чрезвычайно осторожным в своей внешней политике, стараться не вызывать у агрессоров лишнего недовольства. По мнению В.А.Потто, хан постепенно стал склоняться к союзу с соседним Ираном [178, 136]. Однако подобного рода политические маневры иреванского хана уже не имели существенного значения. Независимая политика Мухаммед хана не устраивала Фатали шаха, который стремился, поэтому, отстранить иреванского правителя от власти\*\*. Между

\* Как уже было отмечено, в походе Цицианова на Иреванское ханство участвовали и грузинские князья со своими военными силами [см.: 178, 137].

\*\* Согласно сообщению Е.Хубова, уже 1 июня 1804 года войска Гаджарского Ирана окружили Иреванское ханство. 18 июня произошло сражение, в котором обе стороны понесли тяжелые потери [см.: 188, 22, 25-26].



тем, российские войска уже приступили к военной операции по захвату Иревана.

В начале июня 1804 года войска под командованием генерал-майора С.А.Тучкова, состоявшие из одного полка и двух батальонов при восьми артиллерийских орудиях, оккупировали Шораельскую область Иреванского ханства. Здесь к ним присоединились, вместе с двумя армянскими архиепископами, и 100 армянских конников [178, 138; 148, 311; 132, 48-49]. 12 июня передовая часть русских сил под командованием С.А.Тучкова после кровопролитного сражения\* заняла Гюмрю [148, 311-312; 74, 260-261].

*Первая осада Иреванской крепости  
российскими завоевателями и героическая оборона города  
(2 июля – 3 сентября 1804 года)*

10 июня 1804 года были прерваны дипломатические переговоры между Гаджарским Ираном и Россией. Через несколько дней два государства вступили друг с другом в войну. Укрепившись в Гюмрю, русские войска 15 июня начали движение в сторону Учкилсе. С большим трудом заняв Учкилсе и Гамарли\*\*, русские войска на рассвете 2 июля начали осаду Иреванской крепости [26, док. 1668, с.810; 74, 228, 266]. Армянские авторы, рассказывающие об оказывавшемся иреванским ханом сопротивлении, отмечали, что 24 июля 1804 года русские войска развернули атаку на Иреванскую крепость, гарнизон которой с 7000 воинами и при 6 орудиях начал упорную борьбу против завоевателей [172, 21].

\* Это сражение произошло между русскими войсками и 8-тысячным отрядом Мехдигулу хана Девели, посланным Аббасом Мирзой [см.: 127, 30].

\*\* Сражение между находившимися в Учкилсе войсками Гаджарского Ирана и русскими военными частями продлилось более 5 дней. Понеся значительные потери, русские покинули город 26 июня. Затем войска под командованием Цицианова двинулись к селению Гамарли, располагавшемуся на реке Занги и занимавшему важное стратегическое положение. В этот момент армяне известили генерала Цицианова о том, что шахские войска уже оставили Учкилсе. Отправив туда небольшой отряд, Цицианов без сопротивления занял эту церковь. Войска Аббаса Мирзы и русского командования сразились и в кровопролитных боях за селение Гамарли. В конце июня русские войска, получив дополнительное подкрепление, хоть и с огромным трудом, но смогли занять эту значимую в стратегическом отношении местность [см.: 74, 225-227, 261-266; 148, 314-315, 320-321; 188, 38].

Согласно имеющимся сведениям об Иреванской крепости того периода и защищавшем ее гарнизоне, стены крепости со стороны реки Занги (сама крепость была возведена на самом высоком холме у реки) были уязвимее остальных, двухслойных стен. Крепостные стены, выложенные из кирпича и камня, были высокими и плотными. Расстояние между первой и второй стенами было равно 15 или 20 сажням\*. Ров между стенами заполнялся водой. Крепость имела 17 башен. Из 60 орудий, установленных в верхней части крепости, лишь 20 были в исправном состоянии. В крепости были установлены и 3 мортира (короткоствольных артиллерийских орудия). Гарнизон крепости состоял из 7000 человек [74, 267; 115, 97].

Героическая борьба иреванцев за независимость нашла отражение и в летописных сочинениях, написанных по заказу российских властей. Например, в «Гарабагname» Мирзы Адыгезал бека описывается: «Гызылбашы (имеются ввиду войска иреванского хана и Гаджарского государства – *ред.*) перекрыли все пути и выходы, так что положение русских войск казалось обреченным. Кроме того, пришедшие вместе с Цициановым грузинские князья при попытке побега были взяты в плен гызылбашами» [8, I, 68]. Лишь армяне, изменившие государству, на территории которого они проживали, связывали большие надежды с походом русских войск. Так, помощь русским войскам оказывали сын мелика Абова Рустам и Григор Манучарян со своими конными отрядами [178, 150; 172, 21]. Из-за предательства армян руководивший обороной крепости Мухаммед хан Гаджар и его шурин Калбалы хан Нахчыванский установили в крепости жесткий контроль. В крепостных стенах Мухаммед хан разместил специальные отряды наблюдения, возглавляемые его доверенными лицами. Он даже ввел часто сменяемые пароли для узнавания своих людей в ночное время.

---

\* 1 сажень равен 2,134 метрам.

Источники сообщают, что защитники Иреванской крепости не только героически обороняли свой город от российских завоевателей, но и при первой возможности совершали внезапные боевые вылазки, вследствие которых те несли немалые потери [26, док. 1672, с.811, док. 1673, с.812; 148, 325]. Вылазки иреванцев привели к гибели 13 офицеров и 173 солдат российской армии [178, 147; 67, 100]. Войска Гаджарского Ирана прибыли на помощь иреванцев лишь на 15-й день осады крепости. В сражении между защитниками крепости и российскими войсками, продлившемся восемь часов, захватчики потеряли 3 офицеров и 120 солдат, ранения получили 6 офицеров и 200 солдат [74, 269-270].

Оказавшись в безвыходном положении, генерал Цицианов обратился с письмом к иреванскому хану. Командующий русскими войсками хотел решить вопрос малыми потерями, однако его шестимесячная переписка с иреванским ханом оказалась безрезультатной. Разгневанный этим, Цицианов грубо обошелся с посланником Мухаммед хана, оскорбил его и иреванского хана, в течение целого часа требовал возврата ханом казны монастыря Учкилсе и взятых в плен епископов Давида и Даниила. После того, как посланник хана вернулся обратно в крепость, Мухаммед хан решил вообще не отвечать Цицианову [115, 97-98].

Будучи уверен в обороноспособности крепости и учитывая наступление холодов, Мухаммед хан уповал на истощение продовольствия и припасов у русских войск, на то, что к моменту получения ими подкрепления, дороги уже будут непроходимыми. Действительно, все усилия русского командования по продовольственному обеспечению своих войск оказались тщетными. После того, как 22-26 августа обратно не вернулся возглавляемый майором Левицким отряд из 100 человек, отправленный в Учкилсе за продовольствием, ему на помощь был послан егерский отряд из 250 человек во главе с полковником Майковым. В сражении с защитниками Иреванской крепости было убито 20 русских солдат, еще 50 человек, включая капитана Фирсова, получили ранения [74,

274-275]. В конце августа П.Цицианов отправил в Гаракилсе, для приема доставленного из Тифлиса продовольствия, майора Монтрезора\* с 350 солдатами при 3 артиллерийских орудиях [148, 339; 178, 153; 132, 49]. Кроме того, П.Цицианов приказал страдающим от недоедания русским солдатам искать в области зерно. Дело в том, что местное население, не желая оказывать помощь завоевателям, закапывало в землю наполняемое в кувшины зерно. Цицианов обещал каждому, кто найдет укрываемое зерно, 50 копеек серебром. Однако не помогла и подобная поощрительная мера. В это время армяне сообщили русскому главнокомандующему, что вокруг монастыря Учкилсе есть принадлежащие азербайджанцам нескошенные нивы. Но еще до прихода русских войск иреванцы сожгли эти нивы [148, 338-339; 74, 272; 115, 101-102].

Армяне, жившие в окрестностях Учкилсе, решили воспользоваться тяжелым положением русских войск и начали продавать им зерно по очень дорогой цене. Армяне продавали русским 1 фунт муки за один аббасы (или 34 копеек), что было немалой для того времени денежной суммой [74, 272-273].

С началом войны между Российской империей и Гаджарским государством еще более расширилась освободительная война иреванцев. Восстания в Джар-Балакене, нападение гарабагцев на занятую Россией область Елизаветполь (Гянджа – *ред.*) [177, 372; 132, 50] и другие массовые выступления азербайджанцев\*\* значительно ослабили позиции России на Южном Кавказе.

Перекрытие дороги Тифлис – Иреван местным восставшим населением, совместно с вооруженными отрядами грузинского наместника Александра Мирзы, еще более ухудшило положение русских войск. Попав в окружение в 12 верстах от селения Гаракилсе, отряд

\* Проводником майора Монтрезора был Рустам, сын христианского мелика Абова, предавшего ранее гарабагского хана Ибрагимхалила и бежавшего со своей семьей из Гарабага в Грузию [178, 150].

\*\* В целях приобретения продовольствия для испытывающих голод русских войск генерал Цицианов отправил Семена Бехбутова в Казахскую область. Этот «грузинский герой» был схвачен восставшими против русских войск казахами и передан Гаджарскому государству [см.: 74, 272]. Занявший позиции вокруг Иревана генерал-майор Орбелиани, вместе с находившимися рядом с ним грузинскими князьями, из-за нехватки продовольствия приказал своим отрядам возвращаться в Тифлис. Однако по дороге они были схвачены правителем Памбака Наги беком. Многие из русских солдат были убиты, а Орбелиани, князь Багратион-Мухранский и другие (среди них был также мастер по изготовлению мечей Качатури, возведенный Цициановым в чин титулярного советника) были переданы Бабе хану (Фатали шаху Гаджару - *ред.*) [см.: 74, 273-274].

майора Монтрезора был почти полностью уничтожен, вместе со своим командиром\* [54, 241; 74, 275; 132, 50]. Цицианов, отправив в крепость 20 освобожденных им из плена иреванских армян, вновь потребовал от Мухаммед хана сдачи крепости [147, 275; 74, 275; 132, 50]. Чередуя свои угрозы с куда более любезными обращениями, в которых хану предлагались различные привилегии, российский генерал продолжал надеяться на то, что иреванский правитель все же сдаст крепость. Однако, Мухаммед хан, считавшийся Цициановым представителем «отсталого» народа, поставил самого русского командующего в безвыходное положение. Военный талант Мухаммед хана, равно как и оправдавшие себя тактические маневры иреванского правителя показали, что он был выдающимся политиком и мужественным воином [см.: 26, док. 1241, с.618; 132, 50-51]. Основную силу ханской армии составляли азербайджанские патриоты, вставшие на защиту своей Родины от российских завоевателей и прислуживавших им армян.

31 августа 1804 года князь генерал Цицианов на созванном им военном совете, прошедшем с участием генерал-майоров Тучкова, Леонтьева, Портнягина, полковника Майкова, подполковников Симоновича и барона Клота фон Юргензбурга, принял решение о снятии осады Иреванской крепости и выводе русских войск.\*\* 1 сентября того же года Цицианов в последний раз потребовал от Мухаммед хана сдать Иреванскую крепость. Однако на следующий день он вновь получил от иреванского хана отрицательный ответ. Лишь после этого – 3 сентября был дан приказ о выводе русских войск [26, док. 1242, с.619; 178, 154-155; 74, 275-276; 115, 104].

\* После этого сражения невредимым в российском отряде остался лишь один армянин. Согласно переданному им Цицианову сообщению, восставшие захватили пушки, взяли в плен лишь одного раненого офицера и 15 солдат, а остальных уничтожили. Генерал Цицианов потребовал, чтобы это сообщение осталось в тайне [см.: 74, 275].

\*\* Во время обсуждения подполковник барон Клот фон Юргензбург заявил, что следует прекратить осаду крепости, атака на нее невозможна, поскольку ее защищает гарнизон, многократно превосходящий русских по силе. Генерал Портнягин, в свою очередь, заявил о трудности отступления в связи с большим числом раненых и нехваткой лошадей. В конце концов, после напряженного обсуждения, члены совета приняли решение об отступлении [см.: 74, 275-276].

Во время завоевания русскими войсками Южного Кавказа армяне, пользовавшиеся всемерной поддержкой со стороны Российской империи, начали покидать места проживания и поселяться на захваченных Россией землях Азербайджана. Так, например, в контролируемый русскими Гаракилсе переселились 200 армянских семейств. Предводительствовавшие над ними мелик Абрам и сотник Гаврил просили Цицианова спасти и 500 армянских семей, проживавших вокруг крепости Иреван [26, док. 1256, с.626 и док. 1205, с. 604-605; 74, 283]. Поэтому, с учетом реалий охватившей регион войны, представлялось естественным, что иреванский хан наказывал своих подданных, ставших на путь государственной измены.

Таким образом, генерал Цицианов столкнулся в ходе иреванского похода с мощным сопротивлением вставших на защиту родной земли азербайджанских патриотов и не смог завладеть осажденной им Иреванской крепостью. Источник сообщает, что во время первой осады Иреванской крепости русские войска потеряли около 2000 человек [26, док. 1682, с.815-816]. Бесславный поход завершился отступлением русской армии. Однако это было временное решение, принятое командованием русскими войсками на Кавказе под давлением обстоятельств. Несмотря на приостановление осады Иреванской крепости, завоевание стратегически важного Иреванского ханства оставалось целью правящих кругов Российской империи. В связи с этим ими был сделан упор на поэтапное завладение этой территорией. В конце марта 1805 года российскими войсками было полностью захвачено подчинявшееся Иреванскому ханству и игравшее важную политико-экономическую роль в регионе Шораельское султанство\* [см.: 26, док. 1672, с.572-574].

\* Не смирившись с потерей Шораеля, Мухаммед хан Иреванский направил в эту область своих полководцев Гасым бека и Мухаммедали бека во главе 3-тысячного войска. В селении Бекюк Талын произошло кровопролитное сражение между иреванским войском и русской армией под командованием генерал-майора Несветаева. Иреванцы потерпели поражение и стали отступать в направлении Учкилсе. Русская армия преследовала иреванцев, однако, получив известие о том, что Мухаммед хан Гаджар, собрав дополнительные силы, готовится к наступлению, генерал-майор Несветаев приказал своим войскам повернуть назад [26, док. 1672, с.573-574].

Летом 1805 года Аббас Мирза, хорошо осведомленный о захватнических планах России, отстранил от власти в Иреванском ханстве «непоследовательного в своей внешней политике» Мухаммед Гусейн хана Гаджара и привел на его место Мехдигулу хана Гаджара [26, док. 1256, с.626; 200, 14-15; 188, 113].

В начале 1806 года Цицианов решил начать новое наступление на Иреван. Однако убийство Цицианова во время проводимой им военной операции по завоеванию Бакинского ханства помешало осуществлению очередного иреванского похода русских войск. В июне того же года новым главнокомандующим русскими войсками на Кавказе был назначен И.В.Гудович, которому было поручено завершить завоевание азербайджанских ханств и их включение в состав Российской империи [8, 72-73; 39, 187-188].

В рассматриваемый период внутреннее положение в Иреванском ханстве было нестабильным. Повышение налогов, тяжким бременем ложившихся на плечи народа, стало причиной народного восстания против власти Мехдигулу хана [26, док. 1256, с.626-627]. Летом 1806 года Мехдигулу хана на иреванском троне сменил правитель Тебриза и Мараги Ахмед хан [82, 5; 74, 368-370]. Он вернул населению Иреванского ханства разграбленное при Мехдигулу хане имущество, провел в Иреване много работ по благоустройству и укреплению обороноспособности города. В течение своего трехмесячного правления Ахмед хан снижал расположение народа. Однако в результате охватившей Иреван эпидемии он умер 17 октября 1806 года. Это вызвало глубокую скорбь у принца Аббаса Мирзы [98, 285-286; 74, 380].

После кончины Ахмед хана Марагинского к власти в Иреванском ханстве вернулся отстраненный от нее по требованию Фатали шаха Мухаммед Гусейн хан Гаджар [см.: 27, док. 792, с.421]. Однако он не сумел продолжить свое правление. Источники сообщают, что уже в декабре 1806 года у власти в Иреванском ханстве находился Гусейнгулу хан Гаджар [27, док. 129, с.69-70; 74, 456; 95, 167; см.: рисунок 1].

В этот период международное положение в регионе изменилось не в пользу России. Агрессия царской России на Южном Кавказе вызывала недовольство не только у Гаджарского Ирана и Турции, но также и у Франции и Англии. В декабре 1806 года Османское государство объявило войну России. Это значительно осложнило положение русских на Южном Кавказе. Из Франции в Турцию были отправлены офицеры для обучения османских солдат и инженеры для возведения оборонительных укреплений. Под руководством французских специалистов в приграничных областях Турции были сооружены военные укрепления и воздвигнуты крепости [115, 106]. Испытывая большие трудности в ведении военных действий на двух фронтах, Россия отправила капитана Степанова в Иран для переговоров. Согласно предложению главнокомандующего Гудовича, граница между Россией и Ираном должна была проходить по рекам Кура и Араз, включая и территорию Иреванского ханства. Однако находившиеся в Иране французские дипломаты сумели расстроить эти переговоры [см.: 27, док. 831, с. 456-460; 178, 268].

В соответствии с заключенным в 1807 году франко-иранским договором, из Франции в Иран прибыла группа инженеров во главе с генералом Гарданом. Учитывая стратегическое значение Иревана, несколько инженеров из этой группы прибыли по просьбе шаха в столицу одноименного азербайджанского ханства и начали укреплять его главную крепость. Генерал Гудович писал по поводу работ, проводимых французскими военными инженерами в Иреванской крепости, что ее укрепили согласно европейским военным канонам; следствием деятельности французских инженеров является и то, что иреванцы используют фугасные бомбы [27, док. 467, с.254; 115, 107-108]. К слову сказать, перешедший на сторону иреванцев подполковник Кочнев также был привлечен к процессу укрепления Иреванской крепости накануне нового похода русских войск [74, 462-463; 132, 90].

В посланиях Гудовича в Петербург отмечалось, что французские инженеры занимались и укреплением монастыря Учкилсе. Фран-



цузы даже требовали от главнокомандующего русскими войсками на Кавказе вывести свои силы из области Иревана. Гудович подчеркивал, что прежде чем он во главе своих войск начал наступление в направлении Памбака и приблизился к границам Иревана, французы отправили своих инженеров и офицеров для укрепления Иреванской крепости и монастыря Учкилсе [79, д.4265, л.17018; 115, 108]. В другом письме Гудович подчеркивал, что французы требуют от него покинуть область Иревана [75, док. 168, в.60-72; 115, 108].

Гаджарский Иран, не желая уступать Южный Кавказ, отказался принять предложение России относительно границы между двумя государствами. Используя это как повод, русские войска весной 1808 года вновь перешли в наступление на Иреван. Потратив много времени и сил на подготовку этого похода, русское командование, в целях пресечения внезапных атак турецкой и иранской армий со стороны Иревана, Карса и Ахалцыха, возвело оборонительные укрепления в памбакской местности Гаракилсе, а также в Дарабаше, Хамамлы, Гаджарабаде, Гюмрю. В сентябре 1808 года Гудович с 6-тысячным войском при 12 орудиях выступил из Памбака в направлении Иревана. Согласно другому источнику, в составе русских войск было 240 офицеров и 7506 кавалеристов [151, 209]. К армии завоевателей присоединились также более 500 армянских конников [115, 109-110].

Армяне были заинтересованы в реализации завоевательной политики Российской империи в отношении Азербайджана. Стекаясь из Ирана и Османской Турции на территорию Иреванского ханства, они пытались использовать сложившуюся ситуацию в целях образования на западных землях Азербайджана «армянского государства». Армяне передавали русскому командованию различного рода секретную информацию, отправляли русским властям всевозможные послания, в которых называли их своими «спасителями», подталкивали русские войска к захвату Иревана и заявляли, что с нетерпением ожидают их прихода [26, док. 1258, с.627].

Российское государство, со своей стороны, использовало услуги и финансовые средства армян для образования «армянской буферной области» на западных землях Азербайджана. После завоевания Южного Кавказа этот буфер должен был быть направлен против самих азербайджанцев и соседних мусульманских стран.

Русские офицеры высоко оценивали «храбрость» армян, оказывавших содействие завоевательным походам Российской империи на Южном Кавказе, и не скупилась на частое выражение им письменной благодарности [см.: 180, 7-30, 56-62, 85-103].

Гусейнгулу хан Гаджар, прекрасно понимая, что Россия не откажется от намерения захватить Иреванское ханство, сразу после своего прихода к власти приступил к мерам по укреплению обороноспособности государства. В декабре 1806 года он еще более расширил и укрепил ров, проложенный вокруг Иреванской крепости, начиная с реки Занги, а также увеличил численность войск, защищавших крепость [27, док. 424, с.232; 74, 456]. Накануне вторжения русских войск в Иреванское ханство Гусейнгулу хан успел при помощи французских специалистов укрепить Иреванскую крепость согласно канонам европейской военной инженерии того времени. У плотных крепостных стен Иревана, на внешней стороне, были разрыты траншеи, в которых установили орудия. При сражении использовались особые бомбы - фугасы [27, док. 467, с.254]. Не случайно, русское командование через своих шпионов собирало сведения о точной численности войск иреванского хана [27, док. 436, с.235].

26 сентября русские войска дошли до разрушенного селения Абаран. Гусейнгулу хан Гаджар оставил в крепости 2-тысячное войско во главе со своим младшим братом Гасан ханом, а сам с 4 тысячами воинов вышел навстречу русским войскам. Однако иреванский хан потерпел поражение в бою при Аштараке и вынужден был отступить. 30 сентября 1808 года армяне сдали Учкилсе русским войскам. Завоеватели были встречены здесь с радостью [27, док. 453, с.243].

*Вторая осада Иреванской крепости  
и бесславное поражение русских войск  
(3 октября – 30 ноября 1808 года)*

Русские войска под командованием графа Гудовича, завладев Учкилсе, заняли позиции в селении Гарабаг, вблизи Иревана. Войска Гусейнгулу хана расположились лагерем на берегу Гарничая, однако потерпели поражение в первом сражении [79, д.4265, л.4-16; 115, 110; 178, 295-297]. Уже 3 октября русские войска перешли реку Занги и взяли Иреванскую крепость в осаду [27, док. 450, с.244]. Гудович потребовал от населения города и коменданта Иреванской крепости Гасан хана Гаджара сдаться. 4 октября главнокомандующий русскими войсками обратился к населению Иревана с посланием, в котором призвал его добровольно подчиниться русским войскам, пообещав взамен жителям личную неприкосновенность, а также неприкосновенность их собственности. В случае оказания сопротивления Гудович пригрозил им безжалостной расправой\*.

Потерпев поражение в первом бою, Гусейнгулу хан перешел в наступление в направлении Иревана и попытался проникнуть в крепость. Цель хана заключалась в нанесении русским войскам внезапных ударов с флангов с тем, чтобы вынудить их прекратить осаду Иревана. Однако Гудович, направив военный отряд во главе с генерал-майором Портнягиным для преследования Гусейнгулу хана, не дал реализоваться этому плану [27, док. 450, с.244; 178, 298-299; 115, 110]. Убедившись в безрезультатности своего обращения к населению Иреванского ханства, командующий русскими войсками приказал занять стратегические точки вокруг крепости в целях последующей бомбардировки Иревана.\*\* Столкнувшись с упорным сопротивлением иреванцев, русские войска все же выполнили этот приказ ближе к полудню 9 октября.

\* Гудович с высокомерным тоном отмечал в одном из писем, что неудача прежней попытки осады Иревана ни о чем не говорит, поскольку ситуация сейчас изменилась, и он, Гудович, во главе своих войск способен не только уничтожить Иреванскую крепость, но и даже захватить весь Иран [27, док. 443, с.237].

\*\* Ночью 7 октября отряд под командованием полковника Симоновича занял находящийся к северу от крепости квартал Тепебашы; отряд Борцова, перейдя реку Занги, завладел курганом Магтепе на юго-западе крепости; отряд майора Бухвостова сумел занять располагающийся в юго-восточной части крепости, окруженный садами курган Муганлытепе [27, док. 453, с.244-245; 178, 296-297].

Полностью изолированная от внешнего мира, Иреванская крепость была подвергнута российскими завоевателями массовой бомбардировке [27, док. 453, с.244-245; 178, 296-297].

17 октября Гудович обратился с новым посланием к коменданту крепости Гасан хану Гаджару. Оно было наполнено одновременно угрозами и подкупающими предложениями.\* Однако в ответном письме от 21 октября Гасан хан заявил о том, что он никогда не сдаст Иреванскую крепость [74, 473].

В это же самое время Гусейнгулу хан пытался пробить осаду крепости и вступить в Иреван. Ему удавалось периодически наносить удары по вражеским силам. Поэтому Гудович временно приостановил атаки на осажденную крепость и направил против Гусейнгулу хана крупный отряд во главе с подполковником Подлукским [27, док. 458; с.248-249]. В сражении с этим отрядом иреванцы потерпели поражение. Для того чтобы сохранить оставшиеся в живых силы, хан вынужден был перейти на другую сторону Араза. Фатали шах Гаджар, узнав об этом, отправил на помощь иреванцам 5-тысячное войско под командованием Фараджуллы хана. Встревоженное таким поворотом событий, русское командование отправило на помощь Подлукскому войско во главе с генерал-майором Портнягиным. Однако Гусейнгулу хан, играя на нервах противника, всякий раз избегал вступать с ним в открытый бой [27, док. 453, с.245].

Пока Гудович держал в осаде Иреванскую крепость, Нахчыванское ханство было оккупировано русскими войсками под командованием генерала Небольсина. Однако ни захват Нахчывана, ни лишение Иреванской крепости воды\*\* не сломили боевой дух иреванцев. Несмотря на то, что с начала осады крепости прошло

---

\* Гудович известил брата иреванского хана Гасан хана Гаджара о поражении Гусейнгулу хана и предупредил, что никто не придет на помощь иреванцам. В случае добровольной сдачи крепости Гасан хану была обещана свобода и возможность перехода на другую сторону реки Араз. Кроме того, от имени российского императора Гасан хану было обещано, что в случае, если он пожелает остаться в Иреване, его назначат правителем ханства, за исключением крепости и самого города Иреван [27, док. 447, с.239-240].

\*\* В результате попадания артиллерийских снарядов были выведены из строя две башни Иреванской крепости, а также повреждены крепостные стены. Командование русской армией, стремясь сломить боевой дух иреванцев, решило прибегнуть к еще более жестокому средству для реализации своих захватнических целей. Оно перекрыло путь воде, проведенной в Иреванскую крепость из родника Теймур. Однако и это не возымело своего действия. Самоотверженные защитники крепости смогли в ночное время, под вражеским артиллерийским огнем, провести в крепость воду из реки Занги [27, док. 453, с.246].

уже почти 40 дней, гарнизон крепости и население города продолжало оказывать завоевателям героическое сопротивление [178, 299-302; 132, 91]. Это вынудило графа Гудовича вновь вступить в переговоры с комендантом Иреванской крепости. 12 ноября командующий русскими войсками обратился к Гасан хану с очередным письмом, в котором называл иреванца «почтенным комендантом» и просил сдать крепость русским войскам [27, док. 458, с.248-249].

В ответ на требование Гудовича о сдаче крепости, Гасан хан Гаджар заявил царскому генералу: «Как бы то ни было, мы готовы даже вне крепости, в чистом поле, также действовать против вас, ибо внутри крепости защищаться и действовать против вас не составляет большой важности... да будет вам ведомо, что гарнизон этой крепости уже решился на самоотвержение и ожидает предопределения Аллаха» [27, док. 460, с.249-250; 178, 301; см.: документ 1 в конце главы]. Кроме того, гонец, доставивший Гудовичу ответное письмо Гасан хана, также предупредил о том, что гарнизон крепости не бросит оружия и будет сражаться до последнего человека [151, 222; 178, 301].

Даже после взятия Нахчывана русскими войсками, Гудович не осмелился перейти в наступление с целью захвата Иреванской крепости. Он продолжал переписку с Гасан ханом и требовал от него сдачи крепости. Пользуясь этим, Гасан хан, давая отрицательный ответ на требования Гудовича, тянул время и еще более укреплял оборону Иревана [79, д.4266, л.1-2; 115, 111; 178, 301].

Затягивание осады, наступление холодов, нехватка продовольствия, чем дальше, тем больше ухудшали положение русских войск. Поэтому Гудович все же решился начать штурм Иреванской крепости и назначил его на 5 часов утра 17 ноября 1808 года [27, док. 895, с.509]. Русские войска разделились на пять колонн. Четыре из них должны были напасть на крепость с различных сторон, а пятая – остаться в запасе. Численность войска, атаковавшего Иреванскую крепость, была равна примерно 3000 человек [172, 26]. В другом источнике указывается, что Иреван атаковало войско численностью в 4645 человек [27, док. 467, с.253-256]. Однако

русская армия столкнулась с серьезным сопротивлением иреванцев. Перешедшие в атаку русские войска сразу же вынуждены были отступить под артиллерийским огнем защитников Иревана. Не помогли русским и лестницы, при помощи которых они рассчитывали взобраться в крепость. В конце концов, русские войска, потеряв около 1000 человек, вынуждены были приостановить наступление [41, III, 390]. В другом источнике сообщается, что в ходе этой атаки русские войска потеряли 17 офицеров и 269 солдат; ранены были 64 офицера и 829 солдат [27, док. 467, с.256]. Генерал Гудович, осознавая, что ему не удастся войти в Иреван, рано утром 30 ноября отказался от осады Иревана и дал приказ своим войскам вернуться в Тифлис. 1 декабря русские были вынуждены покинуть и Нахчыван [27, док. 895, с.509, 510; 178, 304-305].

Авторы «Гарабагнаме», несмотря на то, что писали свои труды по заказу царских властей, признавали полную неудачу русских войск при осаде Иревана. Они отмечали, что русские войска, не достигнув своей цели, вернулись в Тифлис [8, I, 75; 8, II, 55].

Таким образом, защитники Иреванской крепости, поднявшись на борьбу за независимость и свободу своей Родины, нанесли поражения царским генералам Цицианову и Гудовичу.

За время безуспешной осады Иреванской крепости русские войска понесли тяжелые потери. Правда, в отправленном царю рапорте Гудовича эти потери были значительно преуменьшены; генерал указывал, что со стороны русских убиты 17 офицеров и 269 солдат, а 64 офицера и 829 солдат ранены [27, док. 467; 132, 92]. Однако в сообщении Н.Дубровина, подтвердившего блестящую победу иреванцев над русскими войсками, отмечается, что последние попали в такое положение, что им уже не приходилось думать о новом наступлении [151, 224; 132, 92; 178, 304]. Потеряв еще около 1000 человек в результате сопротивления азербайджанских патриотов, а также начавшегося сильного снегопада, русские войска отступили [178, 305]. К слову сказать, героизм брата иреванского хана Гасан хана Гаджара признают даже армянские

авторы. На очередной призыв главнокомандующего русскими войсками о сдаче крепости, Гасан хан Гаджар иронично отвечал, что вы требуете от меня добровольной сдачи Иреванской крепости, обещая взамен дать мне власть в Иреванском ханстве; в таком случае послужите правителю Ирана и получите взамен Иреванское, Тебризское и другие ханства [74, 473; 178, 298].

Потеряв надежду на возможность завоевания Иревана, Гудович поручил отступавшему из Нахчывана генералу Небольсину взять в Гарабаг всех тех, кто хотел уйти вместе с русскими войсками (имеются в виду предавшие Азербайджан армяне – *ред.*) [27, док. 462, с.250-251]. Этот поход обошелся русским войскам слишком дорогой ценой, поскольку погибла почти половина участвовавших в иреванской военной кампании русских воинов.

В феврале 1809 года Гудович, потерпевший бесславное поражение в возглавленном им втором походе русских войск на Иреван, а также не добившийся успеха в ходе наступления на другое азербайджанское государство – Губинское ханство, был заменен на своем посту генералом армянского происхождения Тормасовым [39, 191].

Неудачи России на Южном Кавказе способствовали усилению английской политики в регионе. Англичане, противодействуя Российской империи, начали играть важную роль во внешней политике Ирана. Показателем этого стало и прибытие английских военных специалистов в Иреван, через территорию Турции. По их настоянию иреванский хан Гусейнгулу хан во главе 20-тысячного войска совершил через турецкую территорию нападение на Грузию. Однако этот поход не был успешным [см.: 28, док. 1112, с. 725; док. 1127, с. 736; 115, 112].

В апреле 1810 года по предложению шаха в Аскеране начались переговоры между Россией и Гаджарским Ираном [178, 160]. В ходе переговоров Россия потребовала себе Нахчыванское и Иреванское ханства, а Иран – Лянкяранское ханство. Следует отметить, что в

этот период Россия, с целью вынудить иреванского хана принять ее покровительство, стала организовывать новые разрушительные и грабительские походы на Иреван. В ходе них использовались самые изощренные методы и средства для того, чтобы запугать иреванцев. В предписании главнокомандующего русскими войсками на Кавказе генерал-майору Лисаневичу, готовящемуся к одному из таких походов, говорилось: «...в особенности поручаю вам стараться сею экспедициею навести сильный ужас персиянам и сделать оною надолго памятною эриванцам, чрез всевозможное оной разорение; наипаче-же старайтесь сколько можно больше захватить в плен семейств и рогатого скота... При том не упустите, буде можно, взять и денежную контрибуцию с эриванцев, производя всевозможное опустошение» [29, док. 170, с. 120; см.: документ 2 в конце главы]. Аналогичное поручение было дано и грузинскому аристократу Ивану Джораеву, выполнявшему миссию посредника [28, док. 666, с. 478]. Генерал-майор Лисаневич, внезапно напав на Иреван с 4 батальонами и 200 кавалеристами, в течение 10 дней «достойно» выполнял указание главнокомандующего: царскими войсками были убиты много мирных жителей и разрушены селения Иреванского ханства. Местное население, не выдерживая насилия и разрушений, покидало свои дома. Только услышав о приближении российской армии, люди в ужасе пытались убежать в горы или перейти на другую сторону Араза [29, док. 172, с.122].

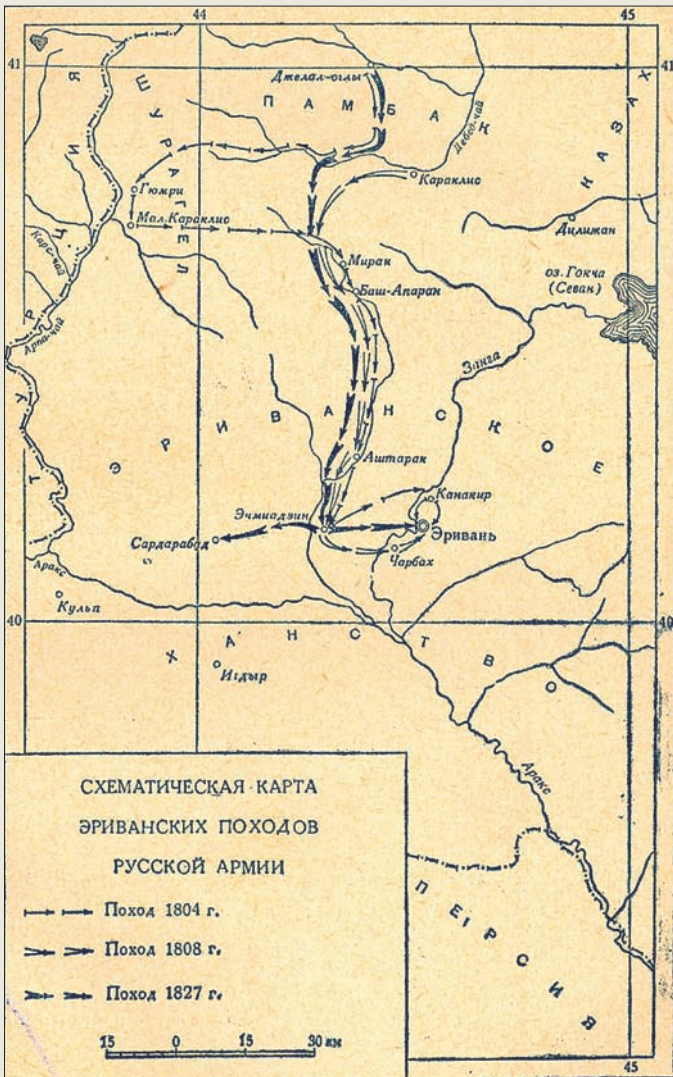
В марте 1813 года полковник Пестель начал новый поход против Иреванского ханства. Русские войска, напав на ханство со значительной живой силой при 6 орудиях, нанесли тяжелые удары по мирному населению. За проявленную «храбрость» Пестель был представлен главнокомандующим к ордену Анны II степени [74, 616-617]. Однако, несмотря на все эти кровавые походы, на помощь, которую армяне оказывали завоевателям, Россия в тот период так и не смогла подчинить себе Иреванское ханство.



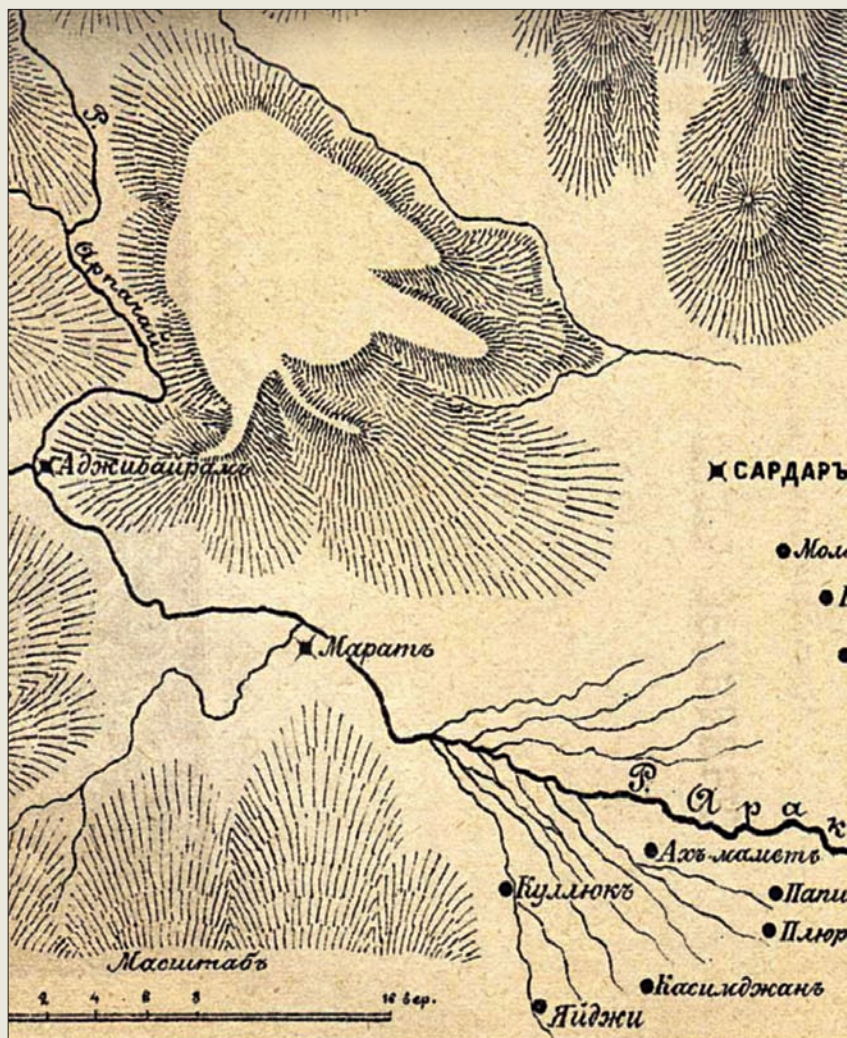
27 сентября 1813 года в гарабагском селении Гюлистан, у реки Зейва, начались мирные переговоры между представителями Российского государства и иранского шаха. Гаджаров представлял Мирза Абульхасан Ширази, а русских – главнокомандующий войсками Российской империи на Кавказе Николай Ртищев. 12 октября (23-го по новому стилю) стороны подписали мирный договор, состоящий из 11 статей [29, док. 879, с. 736; 29, док. 883, с. 739-747]. Иран, без всяких правовых оснований, согласился на включение азербайджанских земель севернее реки Араз (за исключением Иреванского и Нахчыванского ханств) в состав России.

Таким образом, без согласия и учета воли азербайджанского народа его земли были поделены между двумя захватническими империями - Гаджарским Ираном и царской Россией. Это был первый раздел Азербайджана. Главной причиной того, что России не удалось завоевать Иреванское и Нахчыванское ханства, была героическая борьба местного населения против иноземных завоевателей.

**ИРЕВАНСКОЕ ХАНСТВО**  
 РОССИЙСКОЕ ЗАВОЕВАНИЕ И ПЕРЕСЕЛЕНИЕ АРМЯН  
 НА ЗЕМЛИ СЕВЕРНОГО АЗЕРБАЙДЖАНА



Карта 1.  
 Завоевательные походы русских войск против Иреванского ханства  
*Источник:* Григорян З.Т. Присоединение Восточной Армении  
 к России в начале XIX в. Москва, 1959, с.83



Карта 2. План Иреванскаго ханства

*Источник:* Покоренный Кавказ (очерки историческаго прошлаго и современнаго положенiя Кавказа съ иллюстрациями). Книга I-V, СПб., 1904



**460.** *Тожге, Хасан-хана Эриванскаго къ гр. Гудовичу.*

..... مراسم انعامیجا، واصل وان مضامینش اتلادی  
حاصل شداینکه قلمی نمود، بودند که قلعه ایروانرا بدون  
تأخیر بتتریف داده باشیم چون قلمی نمود، اند که قشون  
مارشکست داد، از رود ارس گذرانید، ظاهر است که باجا  
وقتی باین قلعه داخل وارد کردیدیم چشم اعانت و امداد  
از قشون خودمان پوشیده وجود ایشانرا با عدم ایشان مسامری  
دانسته مطلقا انتظار می از جانب ایشان نداریم بهر جا رفته  
باشند خوب است بحمد الله تعالی احتیاج امدادی نداریم  
و نیز قلمی نمود، بودند که از شدت توپ ها بروج قلعه خراب  
گشته و چند عزاد، توپ از برج بزمین افتاد، است ازین  
عبارت و فقرات ملزمان سامی معلوم کردند که مقدمات  
دعوی نخبوان هم بهمین قسم خواهد بود بهر صورت ما هارا  
حیال اینکه بدون قلعه و توپ در خارج و صحرا هم توانست  
کاری کرد، باشیم. و اگر چه کسی در اندرون قلعه توقف  
و مشغول کار خود کرد چندان کاری نکرده همه کسرا قوه  
آنست که در اندرون قلعه نشسته آنچهانی که در قریه آخرکاک  
نشسته و ملاحظه شده، که بچه منوال آخرکار صورت گرفت  
و دیگر اینکه اظهار کرده بودند که بزور و یورش قلعه را مستحضر  
نموده خواهند بود پر معلومست که بعد از اینکه اران، یورش  
کردند بطریقی صورت انجام خواهد که بالمرت رفع قیل  
وقال از طرفین شده فارغالی گلی حاصل کرد و کسانیکه  
درین قلعه هستند دست از جان خود کشید، منتظر تقدیرات  
الهی بود، و میباشد در مراسله خود ایشان نیز قلمی داشته  
بودند که در جواب مراسلات عالیجاهان میرزا محمد شفیع  
و میرزا بزرگ مرقوم شده که از جانب پادشاه، ماحکم کردید،  
است که قلعه ایروان گرفته باشیم و از جانب پادشاه، چمجا،  
بمانیز حکم و مقر سنده است محافظت قلعه را کرد، باشیم  
پس حق مطلب آنست که ملزمان سامی محجوب فرستاده  
عالیجاهان معری آنها قلمی و ارسال دانسته است منتظر  
جواب مراسلات ایشان باشند باقی در دوستی و خیر خواهی  
ملزمان سامی موجود و آماده بود، انتظار جواب مرسله داریم

Документ 1.

Ответное письмо Гасан хан Гаджара генералу Гудовичу (на фарси). 1808 год.

*Источник:* АКАК, т. III. Тифлис, 1869, д. 460, с.249

.... Я получилъ письмо в. с., въ которомъ вы предлагаете мнѣ уступить вамъ кр. Эривань, сообщивъ мнѣ, что вы разбили нашу армію и прогнали за Араксъ. Да будетъ вамъ извѣстно, что мы, вступивъ въ эту крѣпость, закрыли глазъ отъ надежды на помощь со стороны своей арміи, а существованіе и несуществованіе ея сочли одинаковыми, — слѣдовательно мы не ожидаемъ ее; пусть она удалится куда угодно. По милости Аллаха мы не имѣемъ нужды въ ея содѣйствіи.

Также пишете вы, что отъ дѣйствій вашихъ пушекъ будто въкоторыя крѣпостныя башни разрушены и нѣкоторыя наши пушки, помѣщавшіяся на нихъ, опрокинуты. Изъ этихъ фразъ вы заключаете, что вѣроятно и сраженіе подъ Нахичеванью кончится тѣмъ-же. Какъ бы то ни было, мы готовы даже въ крѣпости, въ чистомъ полѣ, также дѣйствовать противъ васъ, ибо внутри крѣпости защищаться и дѣйствовать противъ васъ не составляетъ большой важности. Всякій можетъ обороняться внутри крѣпости и быть свидѣтелемъ того же послѣдствія, которое постигло васъ при осадѣ Ахалкалакъ.

Еще вы увѣряете, что силою и штурмомъ покорите крѣпость. Очевидно, что когда дѣло дойдетъ до приступа, конецъ будетъ совершенно удовлетворительный. Во всякомъ случаѣ да будетъ вамъ вѣдомо, что гарнизонъ этой крѣпости уже рѣшился на самоотверженіе и ожидаетъ предопредѣленія Аллаха.

Вы поставяете мнѣ еще на видъ, что въ отвѣтныхъ письмахъ Мирзѣ-Шефи и Мирзѣ-Безюргу вы отвѣчали, что имѣете повелѣніе отъ своего падишаха покорить крѣпость Эривань, но мы также имѣемъ повелѣніе отъ своего падишаха защищать ее. Слѣдовательно ожидайте отвѣта отъ названныхъ лицъ. — Въ заключеніе пребываю вашимъ другомъ и доброжелателемъ и остаюсь въ ожиданіи отвѣта.

Документ 1, продолжение.

Ответное письмо Гасан хан Гаджара генералу Гудовичу (на русском языке). 1808 год.

*Источник:* АКАК, т. III. Тифлис, 1869, д. 460, с.249

подъ военнымъ присмотромъ съ 1804 года по сіе время, стояли большихъ и вмѣстѣ съ тѣмъ напрасныхъ издержекъ для казны Е. И. В., и приказалъ дать имъ свободу и отпустилъ по желанію ихъ въ Персію. Причины-же, побудившія меня взять сію рѣшимость, были тѣ, что я считалъ неприличнымъ содержать подъ арестомъ женщинъ ни въ чемъ виновныхъ и несомнѣннымъ, чтобы ихъ бояться, также, чтобы избавить казну отъ бесполезныхъ издержекъ и прекратить интриги, кои фамиліи Джевад-ханская мужескаго пола, ушедшаго въ Персію, не преставала изымъ чрезъ сихъ женщинъ. При томъ-же случай сей представлялъ мнѣ

удобноеть приличнымъ образомъ войти въ сношенія съ вассальнымъ Персін Аббас-мирзою, къ которому я писалъ письмо. Впрочемъ, одна изъ Джевад-ханскихъ женъ по имени Баджи-ханумъ пожелала остаться въ Карабагѣ при дочери своей, находившейся въ замужествѣ за однимъ изъ родственниковъ нынѣ владѣющаго въ Карабагѣ хана, которой я и далъ позволеніе туда отправиться. Въ Персію-же уѣхала Джевад-ханова жена Шюкуф-ханумъ, также дочери его отъ разныхъ женъ Хатуи-бегюмъ и Балага-бегюмъ, внучка Мусахиб-ага, мать его Тути и дочь сына Джевад-ханскаго Угтуру-аги, съ тремя при нихъ служителями.

### Г. ЭРИВАНЬ.

**170.** Предписание маркиза Пауллучи ген.-м. Лисаневичу, отъ 27-го октября 1811 года, № 30.

Слухи дошли уже сюда, что в. пр. находитесь съ войсками въ Эриванской области; но я, къ совершенному удивленію моему, не имѣю отъ васъ никакого свѣдѣнія ни о положеніи нашемъ, ни о вашихъ дѣйствіяхъ, хотя обязанность наша была рапортовать мнѣ даже о самомъ выступленіи нашемъ въ сію экспедицію. А потому рекомендую вамъ впредь всегда въ точности исполнять сію обязанность, не оставляя главное начальство въ неизвѣстности. Я призналъ необходимымъ отправить къ в. пр. моего адъютанта, лейб-гусарскаго полка пор. кн. Чавчавадзе съ тѣмъ, чтобы онъ чрезъ него доставилъ мнѣ полную свѣдѣнія о вашихъ дѣйствіяхъ и успѣхахъ. Между тѣмъ въ особенности поручаю вамъ стараться сею экспедицію навести сильный ужасъ Персіанамъ и сдѣлать оную надого памятною Эриванцамъ, чрезъ невозможное оной разореніе; намъ-же старайтесь сколько можно больше захватить въ плѣнъ семействъ и рогатаго скота, хотя до 4 т. штукъ, который по предположенію моему завести подлужной магазинъ весьма для сего употребленія нуженъ. При томъ не упустите, буде можно, взять и денежную контрибуцію съ Эриванцевъ, производя невозможное опустошеніе. Разгласите также во всей Эриванской провинціи, что новый главнокомандующій въ Грузіи, т. е. я, поставилъ себя за непремѣнное правило никогда безъ строгаго наказанія не оставлять малѣйшее со стороны Персінвъ покусеніе на границы, Россійской Имперіи принадлежанія, и что каждый разъ, когда только Персидскія войска гдѣ-бы ни было сдѣлаютъ въ нашихъ границахъ малѣйшее хищничество, то храбрая войска Россійскія тотчасъ введены будутъ въ самую ихъ землю

и подобнымъ образомъ всякій разъ будетъ измъ заплачено. Въ заключеніе-же и долженъ присвокупить, что увѣренъ будучи совершенно въ отличныхъ вашихъ военныхъ достоинствахъ, опытности и благоуміи, и остался въ пріятной для меня надеждѣ, что в. пр., руководствуясь испытаннымъ въ васъ похвальнымъ усердіемъ къ службѣ Е. И. В., совершите сію экспедицію соотвѣтственно пользамъ всемогуществнѣйшаго Г. И., съ полнымъ успѣхомъ; если-же при томъ удастся в. пр. чрезъ произведеіе сильнаго ужаса въ Персіаныхъ сею экспедицію понудить ихъ искать мира съ Россійскою Имперією или преклонить Эриванскаго сардара Хусейн-Кули-хана со веимъ его владѣніемъ вступить въ подданство Россіи, на томъ условіи, что ему предоставлены будутъ все его права, преимущества и доходы,—съ тѣмъ только, что въ самой крѣпости поставленъ будетъ Россійскій гарнизонъ: то в. пр. чрезъ сіе окажете весьма важную услугу на пользу службы Е. И. В. и обяжете меня отдать вамъ полную справедливость чрезъ ревностное засвидѣтельствованіе предъ Г. И., что успѣхи сіи суть свѣдѣнія истиннаго усердія нашего къ пользамъ службы Е. И. В. Когда вы сообразите все сіе дѣло, не оставте дать мнѣ подробный отчетъ чрезъ моего адъютанта кн. Чавчавадзе.

**171.** Тѣже, отъ 3-го ноября 1811 года, № 37.

Получивъ рапортъ в. пр., коимъ доносите мнѣ объ успѣхахъ военныхъ дѣйствій, произведенныхъ вами въ Эриванской области, равно и о возвращеніи нашемъ въ границы съ войсками, кои находились въ сей экспедиціи подъ главнымъ вашимъ начальствомъ, поспѣшаю отвѣтствовать в. пр., что я увѣренъ совершенно, что вы при исполненіи возложенной на васъ

Документ 2. Предписание маркиза Пауллучи  
генерал-майору Лисаневичу от 27 октября 1811 года.  
Источник: АКАК, т.V. Тифлис, 1873, д.170, с.120

**ИРЕВАНСКОЕ ХАНСТВО**  
РОССИЙСКОЕ ЗАВОЕВАНИЕ И ПЕРЕСЕЛЕНИЕ АРМЯН  
НА ЗЕМЛИ СЕВЕРНОГО АЗЕРБАЙДЖАНА



Рисунок 1.

Иреванский хан Гусейнгулу хан Гаджар (1806-1827)

*Источник:* [http://en.wikipedia.org/wiki/hossein\\_khan\\_sardar](http://en.wikipedia.org/wiki/hossein_khan_sardar)  
(в настоящее время картина изъята с данного сайта)



# 8

## Завоевание Иреванского ханства Российской империей

Накануне второй русско-иранской войны (1826-1828) Иреванское ханство пребывало в тяжелом политическом кризисе. Несмотря на это, в Иреване продолжала интенсивно развиваться торговля [95, 873-874]. В источнике сообщается, что после завоевания Иревана Россией здесь ежегодно выращивалось всего лишь около 1500 пудов хлопка, тогда как в ханский (сардарский) период выращивалось более 57 пудов хлопка [71, ч. I, 51]. Товары, вывозимые из Иреванского ханства, оценивались ежегодно в 300 тысяч рублей [71, ч. IV, 51]. Это, главным образом, было связано с тем, что Иреванское ханство, в отличие от других ханств Азербайджана, сумело сохранить свою независимость в течение более длительного срока.\*

Беспримерный героизм, проявленный азербайджанским народом во время обороны Иреванского ханства, его свободолюбивый дух признается в датированном 22 февраля 1812 года рапорте маркиза Паулуччи, назначенном главнокомандующим русскими войсками на Кавказе на заключительной стадии первой русско-иранской войны (1804-1812). Маркиз Паулуччи пишет: «Истина мною руководствующая налагает на меня священный долг донести В.В., что неоднократные примеры обнаруженного мятежнического духа между здешним народом... в 1802 году, при открытии здесь правительства, также в 1804 при покойном кн. Цицианове, во время экспедиции его на Эривань, и наконец теперь, в третий раз, ясно доказывают, что народ здешний не имеет приверженности к российскому правлению» [29, док. 88, с.59-60; см.: документ 1 в конце главы].

Следует иметь в виду, что армяне (в частности, армянская церковь и армянские купцы), составлявшие ничтожно малую часть населения Иреванского ханства, изменили государству, на террито-

---

\* В то время как другие азербайджанские ханства к северу от реки Араз были присоединены к России согласно Гюлистанскому договору 1813 года, Иреванское и Нахчыванское ханства смогли отстоять свою независимость.

рии которого они проживали, оказывая всяческую помощь русским войскам, предоставляя им продовольствие и деньги, осуществляя в пользу завоевателей шпионскую деятельность и предпринимая всевозможные провокации. В рапорте русского генерала Ртищева сообщается о проведении архиепископом Нерсесом – вторым, после католикоса, лицом в иерархии монастыря Учкилсе, - шпионской работы против азербайджанцев. В нем отмечается, что Нерсес показал «многие несомненные опыты преданности» в отношении российского императора и «усердия к российским войскам во время вступления их в пределы Эриванской области», а также доставлял «через посредство своих поверенных самая справедливая сведения о происходящем заграницею» [29, док. 523, с. 443-444].

В начале XIX века сложное политическое положение в Иреванском ханстве оказало негативное воздействие и на экономическую ситуацию в области. Широкомасштабные военные операции российских войск, учиненные ими разрушения и грабежи нанесли тяжелый удар по экономике ханства. В связи с резким ухудшением условий жизни часть населения ханства была вынуждена покинуть родную землю и переселиться в более безопасные места. Все это расшатало экономическую, военную и политическую мощь ханства. Случалось, что и сам хан переезжал со своим имуществом с места на место [82, 40-41; 93, 231; 177, 334].

Вместе с тем, Иреванское ханство, являвшееся самым сильным азербайджанским государством того времени, продолжало занимать важное место в стратегических планах могущественных соседних держав. В июле 1816 года российский император Александр I писал главнокомандующему русскими войсками на Кавказе генералу Ермолову: «Нет сомнения, что всего полезнее было бы обменять приобретенную нами за Араксом (Аразом – *ред.*) землю на Эривань и Нахичевань; но, зная, с каким упорством Персия уклонялась от уступки сих владений, никак нельзя надеяться, чтобы она ныне на то согласилась» [93, 12-13].

Впоследствии вопрос завоевания Иревана был в центре внимания и преемника Александра I Николая I, который часто напоминал об этой задаче тому же генералу Ермолову [93, 122; 175, 410-411]. Тем временем, иреванский хан ждал благоприятный момент для наступления на Тифлис с целью возвращения азербайджанских земель, захваченных грузинскими князьями при помощи России. Обе стороны – Россия и Иреванское ханство – готовились к военным действиям, отношения между ними существенно обострились.

Военные действия первым развернуло русское командование. Вначале оно с претензиями на принадлежность России азербайджанских областей Гиль, Зод и Гейча, располагавшихся на востоке Иреванского ханства, направило туда военных инженеров. Однако резкая реакция иреванского хана заставила русских отказаться от этого мероприятия [30, док. 1370-1371, с. 892; 132, 162; 58, 40-42]. Тем не менее, весной 1826 года русское командование приняло решение напасть на Ширак (Мирак\*) [132, 162]. Таким образом Россия приступила к новой военной кампании против Иреванского ханства.

Иреванский хан, обеспокоенный приближением русских войск, сосредоточил свои войска на границе. Ханские силы заняли следующие позиции: кавалерийский отряд численностью в более 1000 человек расположился вблизи озера Гейча; кавалерийский отряд, состоявший из 1000 карапахов (представителей племени Гарапапаг), расположился против населенного пункта Балыгчай; возглавляемые самим Гусейнгулу ханом Гаджаром два пехотных полка при 6 орудиях и 3000 конников заняли позицию вблизи Ширака; 5-тысячный отряд во главе с братом иреванского хана Гасан ханом Гаджаром расположился в Адыямане (на дороге, ведущей из Тебриза в Гюмрю) [59, 105].

\* В ряде документов, собранных Кавказской Археографической Комиссией, область Ширак, принадлежавшая Иреванскому ханству, ошибочно указывается как Мирак [30, док. 1374 и др.]. Эта ошибка повторяется и в других, более поздних источниках [60, 179; 177, 32, 36; 59, 105; 93, 97]. В «Джамбре», источнике ханского периода, название области дается так, каким оно было в действительности – Ширак [105, 191].

ции иреванских войск, армяне бежали из Делиджана\*. Командующий расположившимися у границы русскими войсками князь Северсамидзе, сравнивая армян с азербайджанскими тюрками, писал, что «в таком пограничном месте, где не стоят солдаты, одни армяне не могут быть без татар... Армяне, может, более преданы и полезны в мирное время, а в малейше смутных обстоятельствах, особенно здесь, бесполезны...» [30, док. 1372, с. 892; см.: документ 2 в конце главы].

16 июля 1826 года войска иреванского хана, перейдя в контрнаступление, вошли в Ширак, а силы под командованием его брата Гасан хана вступили в Шораель. Русские войска со значительными потерями были вынуждены отступить. «Иреванский сардар и его брат Гасан хан освободили крепость Абаран, уничтожили сбежавших оттуда и укрывшихся в Гаракилсе русских. Население этого края было переселено в места близ Иревана, а жители некоторых селений Гюмринского уезда – в сторону Аджама. Принцы пришли к решению о наступлении на Тифлис» [20, 111-112]. Затем иреванский хан с 5-тысячным войском перешел границу и вынудил командира Тифлисского пехотного полка князя Северсамидзе покинуть лагерь в Шираке и отойти в сторону Гюмрю [93, 37; 59, 104]. Захваченные русскими войсками Балыгчай, Садагачай, Гаракилсе и другие сторожевые пункты были разрушены. Войска Гасан хана взяли под свой контроль Гюмринскую дорогу. Тем самым, в кратковременный срок были освобождены от захватчиков Памбак и Шораель. Этот факт признает и Мирза Адыгезал бек - автор летописи, написанной по заказу Российского государства. Согласно нему, после того, как князь Савирза Мирза (Северсамидзе) вышел из Памбака и Шораеля, Гусейн хан и Гасан хан, наступая со стороны Иревана, заняли эти области [8, I, 81-82]. Правда, в действительности, после того как

\* Азербайджано-тюркский топоним «Делиджан» («Dəlican») впоследствии был искажен армянами, которые стали использовать его в форме «Дилижан». На карте, составленной в Российской империи в начале XIX века, топоним приводится как «Делижан» [см.: карта 1 в конце главы].

Северсамидзе был вытеснен из Памбака и Шораеля, иреванцы вернулись в эти родные для себя места. В целом, с 16 июля по 21 сентября в боях, которые иреванцы под руководством Гусейнгулу хана вели за освобождение Памбака и Шораеля, было убито 92 русских солдата, ранены 2 офицера и 37 рядовых, в плен попали 2 русских офицера и 25 рядовых солдат [146, 143-144].

19 июля 1826 года началась вторая русско-иранская война.

Главкомандующий русскими войсками на Кавказе генерал Ермолов, не желая мириться с потерей прежних позиций и приближением войск иреванского хана к границам Грузии, направил еще один военный отряд в сторону Балыгчая. Однако 26 июля этот отряд из 166 человек был взят в окружение ханскими конниками и почти полностью уничтожен. 113 русских воинов были убиты, 18 воинов во главе с командиром отряда Воронковым были взяты в плен, остальные (почти 40 человек) бежали с поля боя [177, 47-50]. Ответственность за это поражение русские возложили на служивших им газачцев; говорили, что те, сбив с пути отряд Воронкова, направили его прямо на неприятеля, причем часть газачцев обратили свое оружие против русского отряда, а остальные, якобы, ускакали при первых же выстрелах [177, 50].

Военные успехи ханских войск подняли боевой дух местных жителей, равно как и населения соседних областей. Как пишет В.Потто, после освобождения Памбака и Шораеля «открыто изменили России Борчала, Шамшадиль и Елизаветполь... русский посол, как стало известно, задержан в Эривани» [177, 52; 132, 164]. С целью привлечения на свою сторону газачской знати, которая еще в мирное время просила иреванского хана освободить газачцев от российского господства, Гусейнгулу хан обратился к ним с посланием о том, что это время пришло [152, 618-619; 132, 164]. Послание иреванского хана подтолкнуло Газачский джамаат к восстанию. Пристав Снежевский с трудом смог спастись, благодаря «нескольким преданным ему армянам» [177, 52].

14 июля 1826 года конный отряд иреванского хана завладел немецким поселением, основанным в свое время русским командованием на азербайджанских землях вблизи Тифлиса. А в ночь с 1 на 2 сентября конный отряд Гасан хана численностью более чем в 3 тысячи человек занял греческое поселение в Лори [177, 63; 93, 84-85; 43, 261]. Однако дислоцированные в Джалалоглу три русских полка при помощи артиллерии отбросили азербайджанские силы и стали преследовать их. Иреванский хан направился со стороны озера Гейча в Шамшадильскую дистанцию. Генерал Ермолов решил преградить дорогу ханскому войску и перешел в атаку. В результате русским войскам удалось вернуть под свой контроль немецкое и греческое поселения [43, 261]. Эти азербайджанские земли уже никогда не возвратились их подлинным хозяевам. Российские завоеватели пытались внести раздор в отношения немецкой и греческой общин с азербайджанцами, поднявшимися на борьбу за свободу родной земли.

1 августа 1826 года царь Николай I, не получивший еще известия о начале войны Иреванского ханства с Россией и вытеснении русских войск с территории этого азербайджанского государства, издал указ о походе на Иреван, в котором, в частности, была отмечена численность русских войск, которым следовало принять участие в этой военной кампании. В указе, отправленном генералу Ермолову, говорилось: «...предписав вам немедленно выступить против эриванского сардаря, ожидаю скорого извещения вашего, что, с помощью Божию, нет сардаря, и Эривань с его областью занят вами: вы и 15 тысяч русских достаточный мне залог успехов» [55, 214; см.: документ 3 в конце главы]. Однако генерал Ермолов не сумел выполнить этот приказ. Ему помешало мощное народно-освободительное движение против российских завоевателей, вследствие которого последние потеряли контроль над всей территорией Северного Азербайджана и не смогли развернуть наступление на Иреван. Поэтому поход, намеченный российским императором, был отложен.

Однако победы русских войск в Шамкирском и Гянджинском сражениях сказались и на положении Иреванского ханства. Ханские

войска вновь отступили из Памбака и Шораеля. Продолжая наступление, русские войска 21 сентября дошли до Джалалоглу и расположились здесь лагерем. На следующий день отряд Давыдова начал продвигаться вглубь Иреванского ханства. Однако по приказу Ермолова, который, видимо, учел горький опыт прежних походов на Иреван, этот отряд вернулся 29 сентября на свои прежние позиции [152, 686-687; 93, 87; 132, 65]. Поскольку основные силы русских были направлены на покорение вновь восставших ханств Северного Азербайджана, о решающей атаке на Иреван говорить в тот момент не приходилось. Наступать же на Иреван малыми силами было для русских войск очень рискованно, так как иреванский хан был способен в результате контратаки нанести по ним удар с тыла и разорвать их связь с Грузией [93, 87-88; 132, 165].

21 октября 1826 года император писал Ермолову: «Не должно однакоже упускать случая, если бы таковой представился к овладению Эриванью, силою ли оружия, посредством денег, или тайных сношений с эриванским сардарем» [93, 122].

Главный штаб русской армии, основываясь на мнениях Ермолова и Паскевича, подготовил в конце 1826 года два проекта, связанные с новой военной кампанией на Кавказе. Согласно плану Паскевича, следовало внезапным ударом по Иревану и Нахчывану изолировать эти области от остальной части Азербайджана. Главный же удар должен был быть нанесен по Тебризу [152, 687; 93, 159-160, 166; 132, 165].

Предложение Ермолова заключалось в том, чтобы русские войска, пользуясь услугами армян, ограничились завоеванием Иреванского ханства. Согласно этому плану, армян предлагалось вооружить и направить на борьбу против мусульман. Затем русским войскам следовало перейти через область Мешкин и занять Ардебиль, Халхал и другие области Азербайджана. Кроме того, Ермолов предлагал подчинить и Лянкяранское ханство. Царь Николай I утвердил план Ермолова и, тем самым, одобрил идею



нанесения главного удара по Иреванскому ханству [93, 157-166, 205-208].

В целях реализации данного плана, начальник главного штаба барон Дибич прибыл в феврале 1827 года в Тифлис и начал изучать его во всех подробностях. Согласно царскому указу, на реализацию плана Ермолова было выделено 400 тысяч червонцев, или 500 тысяч рублей. В Баку и Редутгалу было отправлено большое количество зерна и муки [93, 166-170].

Вскоре Николай I, заподозрив Ермолова в связях с декабристами, освободил его от исполнения должности главнокомандующего русскими войсками на Кавказе. В конце марта 1827 года главнокомандующим русскими войсками на Кавказе был назначен преданный царю генерал И.Ф.Паскевич (1827-1831) [93, 226, 228-229; 177, 283; 172, 38-39]. Новый главнокомандующий, осознавая важное стратегическое значение Иревана, принял решение о нанесении первого удара по этому ханству.

26 марта 1827 года барон Дибич объявил о начале военных действий против Иреванского ханства. В начале апреля по приказу генерала Паскевича передовой отряд русских войск под командованием генерала Бенкендорфа и в сопровождении армянского архиепископа Нерсеса Аштаракского начал из Борчалы наступление в направлении Иревана [32, док. 214, с. 258-260; 177, 287; 93, 222-223, 229-230, 233; 137, 12; 132, 166]. 11 апреля Бенкендорф подошел к Судакенду, располагавшемуся в 40 верстах от Учкилсе. В это время русские войска столкнулись с рядом неблагоприятных факторов. Поскольку была опустошена вся территория ханства, а население Иревана было переселено в области южнее Араза, оказалось невозможным продовольственное обеспечение русских войск [93, 231]. Хотя 13 апреля русское командование без какого-либо сопротивления вошло в Учкилсе и было торжественно встречено местными армянами, оно вскоре осознало всю тяжесть своего положения, которое еще более усугубилось из-за

обмана со стороны армян\*. Страдая от голода, русские войска вынуждены были даже питаться корневищами [32, док. 214, с. 258-259].

*Первая осада крепости Сардарабад российскими  
завоевателями и героическая оборона ее защитников  
(16-17 апреля 1827 года)*

Оказавшись в безвыходном положении, Бенкендорф 16 апреля направил свои силы из монастыря Учкилсе в Сардарабад. В этой окруженной рвом крепости было установлено 22 орудия. Численность ее гарнизона насчитывала 3000 человек. Комендантами крепости являлись брат иреванского хана Гасан хан и внук хана (Фатали хан – *ред.*) [59, 28]. Стремясь к внезапному завладению крепостью Сардарабадом, генерал Бенкендорф утром 16 апреля перешел в наступление с 5 полками при 4 орудиях. Однако лишь к вечеру он смог подойти к крепости.\*\* Защитники крепости, узнав о приближении русских войск, открыли по ним артиллерийский огонь. Осознавая провал своего замысла, Бенкендорф, тем не менее, послал парламентаря к коменданту крепости с требованием добровольной сдачи Сардарабада. Комендант (Фатали хан – *ред.*) отверг это требование, заявив, что он лучше согласится быть погребенным под развалинами крепости [177, 304-305]. Разгневанный таким ответом, Бенкендорф в ночь с 16 на 17 апреля приказал подвергнуть крепость мощному артиллерийскому огню. Однако гарнизон крепости нанес по

\* Отряд генерала Бенкендорфа оказался в Учкилсе в тяжелом положении. Начав поход с небольшим продовольственным запасом, русское войско связывало большие надежды с армянами. Последние во главе с Нерсесом Аштаракским обещали оказать русскому командованию как материальную, так и военную помощь. Однако позже никакой помощи русским со стороны армян оказано не было [см.: 177, 287-288; 175, ч.IV, 409]. Выяснилось, что целью армян являлось любой ценой и любыми обещаниями побудить русских начать поход на Иреванское ханство. В ноябре 1828 года генерал Паскевич в одном из своих донесений признавал, что причиной поражений русских войск были лживые обещания армянского католикоса Нерсеса [32, док. 214, с. 258-259].

\*\* Гасан хан Гаджар, вовремя осведомленный о военных планах генерала Бенкендорфа, во главе с конным отрядом из 1000 человек встретил русские войска в 10 верстах от Сардарабадской крепости. Несмотря на поражение, ему удалось значительно осложнить наступление русских [см.: 93, 243].

неприятелю ответный удар. Неудачной оказалась и попытка русских войск, испытывавших нехватку в продовольствии, собрать его с окрестных селений. В результате решительных действий защитников Сардарабадской крепости русские войска вынуждены были 17 апреля вновь отступить к монастырю Уччилсе [93, 243-244; 177, 305].

Русское командование, в связи с испытываемыми им значительными материальными проблемами, обратилось за помощью к Карскому и Эрзурумскому пашалыкам. Однако это обращение оказалось безрезультатным [93, 245]. Наконец, 23 апреля выючный транспорт, отправленный из Тифлиса, дошел до лагеря русских войск. Провизии могло хватить лишь на 10 дней [177, 306]. Временно решив проблему с продовольственным обеспечением войск, русское командование спешно приступило к осуществлению своей главной задачи – завоеванию Иревана и всего ханства.

*Третья осада Иреванской крепости  
и героическая оборона ее защитников  
(27 апреля – 23 июня 1827 года)*

Иреванский хан Гусейнгулу хан Гаджар, прекрасно осознавая преследуемые российскими войсками захватнические цели, принял все меры для успешной защиты Иреванской крепости. С окрестных селений было собрано много продовольствия. Значительно был укреплен гарнизон крепости, численность которого достигла 5 тысяч человек. В крепости были установлены 26 орудий [59, 28]. Неоднократно сталкивавшийся с предательством армян, Гусейнгулу хан в этот раз проявил большую осторожность. Хотя и временно, но ему удалось взять под контроль монастырь Уччилсе и разместить здесь гарнизон в составе 400 человек. Перевезя весь продовольственный запас церкви в Иреванскую крепость, он оставил в церкви лишь несколько

священнослужителей, а остальных армян взял с собой в Иреван и в дальнейшем держал под своим надзором [93, 233]. Иреванский хан назначил своего брата Гасан хана ответственным за оборону Сардарабадской и Иреванской крепостей, а сам во главе войска охранял все прилегающие территории [8, II, 84].

Бенкендорф, заняв Учкилсе, оставил здесь два батальона во главе с подполковником Волженским и 23 апреля двинулся в поход на Иреван. На следующий день он перешел вброд реку Занги и занял высоты юго-восточнее Иревана. С 24 по 27 апреля между защитниками Иреванской крепости и русскими войсками, на стороне которых выступали и изменники-армяне, произошло несколько кровопролитных сражений.\* 27 апреля отряды Волженского заняли восточный форштадт Иревана и завершили окружение крепости [93, 256-258; 177, 308-310]. Несмотря на это, защитники Иревана стойко продолжали борьбу. Поэтому генерал Бенкендорф вынужден был начать переговоры с Гусейнгулу ханом посредством начальника крепости Субхангулу хана\*\* (племянник и зять Гусейнгулу хана Гаджара – *ред.*). Генерал вначале хотел подкупить хана деньгами, но, убедившись в бесполезности этой затеи, он от имени Российского государства пообещал хану, что, в случае его добровольной капитуляции, иреванского правителя оставят у власти и восстановят все его прежние доходы. Однако Гусейнгулу хан Гаджар отверг это предложение, предпочтя продолжить борьбу. В ночь с 29 на 30 апреля иреванская конница, преследуя цель пробить

\* Конный отряд в 500 человек, выделенный из состава гарнизона Иреванской крепости, вступил в кровавый бой с врагом в одном из окрестных селений. Несмотря на ожесточенное сопротивление иреванских воинов, хорошо вооруженные русские войска сумели завладеть курганом Муганлытэле в юго-восточной части крепости. Защитники Иревана открыли по ним мощный огонь. Но 25 апреля, в результате кровопролитного сражения, русским войскам удалось завладеть холмом «Иракли дагы» («Ираклиева гора»). В тот же день отряд под командованием начальника крепости Субхангулу хана совершил нападение на русский полк, укрепившийся в городских садах. Неприятель вынужден был отступить. Однако, получив дополнительную военную помощь, русским войскам все же удалось нанести иреванцам поражение [см.: 93, 256-257; 177, 308-309].

\*\* В.Потто представляет коменданта Иреванской крепости Субхангулу хана как «Саватгулу» хана [177, 309-311], а в другой части своего труда называет его «Сувангулу» ханом [177, 514]. М.Щербатов представляет его «Суангулу» ханом [93, 264]. Однако в другом источнике комендантом Иреванской крепости называется племянник Гусейнгулу хана Гаджара Субхангулу хан [32, 566].

окружение и вступить в крепость, совершила внезапное нападение на русский отряд, охранявший мост через реку Занги. Однако сильные огневые удары противника воспрепятствовали продвижению иреванской конницы [177, 309-312].

30 апреля Гасан хан Гаджар с кавалерийским отрядом в 200 человек попытался пробить осаду крепости с восточной стороны и восстановить связь с крепостью, однако русские воспрепятствовали и этой попытке [93, 258]. 1 мая отряд Бенкендорфа получил отправленное Паскевичем новое продовольственное подкрепление; кроме того, к нему присоединились и два отряда черноморских казаков. Гасан хан со своей конницей часто появлялся у лагеря русских, но не вступал с ними в сражение [93, 260]. 7 мая Гасан хан с отрядом примерно в 4 тысячи человек расположился лагерем в устье реки Занги. Вечером 8 мая Бенкендорф с 1200 казаками и двумя ротами, при одной орудии, покинул свой лагерь. Ночью он прошел через селение Улуханлы, а утром дошел до устья Занги. На другом берегу реки стоял отряд Гасан хана. Перейдя через реку близ селения Сарванлар, Бенкендорф направил свои силы к левому флангу ханского отряда. Отступив в сторону реки Абаран, Гасан хан подвергся атаке черноморских и донских казаков. Бенкендорф, преследовавший отряд Гасан хана, говорил, что иреванцы потеряли 300 человек убитыми и ранеными. 54 иреванских воина попали в плен. Среди них были беки Хоя и Гарапапага, а также тесть иреванского сардара. Преследование Гасан хана приостановилось близ Сардарабада. Наутро Бенкендорф вернулся в свой лагерь. А Гасан хан, расположившись лагерем в селении Бейбулаг, в южной части реки Араз, начал собирать новые конные отряды из местных племен и довел численность своего войска до 5 тысяч человек [93, 261-262].

Героическая оборона защитников Иревана стала причиной затягивания блокады крепости. Это вынудило главнокомандующего русскими войсками на Кавказе генерала Паскевича самому возглавить «крестовый поход» на Иреван. 12 мая возглавляемые

Паскевичем войсковые части в сопровождении присоединившихся к ним армянских и грузинских отрядов начали наступление на Иреван. Вслед за Паскевичем 7 мая на Иреван двинулся и первый армянский кавалерийский полк\*, формирование которого было одобрено императором Николаем I. Его численность достигала 1000 человек [177, 323-324]. Все это свидетельствует о том огромном стратегическом значении Иревана, которое отводили ему силы, стремившиеся к завоеванию крепости.

8 июня Паскевич двинулся в направлении Учкилсе, одновременно приступив к сбору разведанных о крепостях Иреванского ханства. Генерал узнал о том, что Сардарабадскую крепость охраняют 1000 сарбазов (воинов) и 500 мазандаранских стрелков, а в земляных окопах размещены 18 орудий и продовольственные припасы на два месяца. Касательно же Иреванской крепости Паскевич записал в журнале военных действий: «Она имеет две высокие с башнями стены, окруженные снаружи довольно глубоким рвом, узкое пространство между стенами представляет те же препятствия, как и ров. Орудия расположены в закрытых башнях внутренней стены, наружная обороняется фальконетами и ружейным огнем из бойниц в стене и башнях». Гарнизон крепости состоял из 2 тысяч сарбазов и приблизительно такого же числа стрелков [93, 262-263]. По мнению Паскевича, обороноспособность Иреванской крепости была достаточно прочной, еще более ее усиливал высокий боевой дух гарнизона крепости. Прекрасно зная о неудачных попытках взятия неприступной Иреванской крепости, предпринятых еще в 1804 году Цициановым и в 1808 году Гудовичем, Паскевич был полон решимости не повторить прежние неудачи русских войск [93, 263-264].

\* В 1826 году генерал Сипягин с удовлетворением говорил об услугах, оказываемых армянами в борьбе против иранцев (войск иреванского хана и Гаджарского Ирана – *ред.*). 24 мая 1827 года Сипягин, столь усердно работавший над формированием военных отрядов из армян, установил специальные правила для всех желающих вступить в эти отряды [153, 62-64].

Когда Паскевич подошел к Иреванской крепости, он узнал о переговорах между Бенкендорфом и комендантом крепости Субхангулу ханом. Хотя русский главнокомандующий и не доверял ближайшему помощнику и верному подданному иреванского хана Субхангулу хану, он разрешил продолжать переговоры, поскольку допускал еще возможность бескровного взятия Иревана. За несколько дней до этого Субхангулу хан заявил князю Северсамидзе о своем желании встретиться с главнокомандующим русскими войсками. Паскевич дал знать коменданту крепости о своем приходе. Но вскоре он был удивлен тем, что ответ поступил не от Субхангулу хана, а самого иреванского сардара. Гусейнгулу хан заявил князю Северсамидзе: «Я разрешаю видеться с генералом Паскевичем, если дело не идет о сдаче крепости, в противном случае, это бесполезно, ибо я крепости никогда не сдам» [93, 264-265]. После этого Паскевич приказал прекратить все связи с крепостью [93, 265; 132, 167]. Вскоре на подступах к Иревану заняли позиции возглавляемые генерал-лейтенантом Красовским 20-я пехотная дивизия и два казачьих полка. Эти войска должны были заменить здесь осадный отряд Бенкендорфа, которому было поручено перейти в наступление вместе с силами Паскевича [177, 449].

Однако в связи с климатическими условиями блокада Иревана начала представляться для русских войск непосильной задачей. При очень жаркой, знойной погоде среди них распространилась болезнь. В течение лишь одного дня Паскевич засвидетельствовал заболевание 240 человек в грузинском гренадерском полку, осаждающем Иреван. Отряды русских стали рассеиваться, число боеспособных солдат уменьшилось до менее чем 400 человек. К тому же не подошла русская осадная артиллерия, направленная из Тифлиса 26 июня. Поэтому Паскевич начал раздумывать о том, чтобы временно отказаться от осады Иревана, разместить пока свое войско в горах, где можно было найти запасы продовольствия и воды, но при этом сохранить контроль на дорогах и быть готовым, в случае необходимо-

сти, организовать в самый короткий срок наступление на Иреван, Учкилсе и Сардарабад.\* Повернув обратно в Учкилсе, Паскевич получил информацию о переходе возглавляемого Гасан ханом 3-тысячного иреванского войска, состоявшего как из пехоты, так и из конницы, через реку Араз и приближении его к восточному подножию горы Алагез. С целью воспрепятствовать этому продвижению, Паскевич 10 июня направил против Гасан хана отряд во главе с Шиповым. Узнав, что неприятель дошел до Башабарана, Гасан хан отошел в Гараджасар, в Алагезские горы [93, 265-267].

Осознавая всю сложность захвата Иреванской крепости, генерал Паскевич решил совершить вначале поход на Нахчыван. Он собрал свои войска в лагере на берегу Гарничая, в 25 верстах от Иревана. Однако Паскевич, отправляясь в этот поход, не забыл принять меры по усилению блокады Иреванской крепости. Начальником блокадного отряда, взамен Бенкендорфа, был назначен генерал-лейтенант Красовский.\*\* Оставляя отряд Красовского под Иреваном, Паскевич снабдил его необходимыми инструкциями\*\*\*: продолжать блокаду Иревана, «пока жара не увеличится», а затем, в случае необходимости, отступить к Судакенду. Паскевич предупредил, что попытки иреванского сардара, а также коменданта Субхангулу хана, вести переговоры преследуют лишь цель отвлечь Красовского от решительных действий. Поэтому Красовскому наставлялось по возможности редко вступать в переговоры с иреванцами [93, 267-273; 177, 332-333].

19 июня русские войска двинулись к Нахчывану. 21 июня они дошли до селения Девели, которое уже было покинуто жителя-

\* Паскевич планировал разместить в горах только те силы, которые атаковали Иреван. Основную же часть русских войск он намеревался двинуть в Нахчыван [93, 266].

\*\* В составе Иреванского отряда русских войск было около 3200 пехотинцев и 1200 кавалеристов при 16-и орудиях. Главные же силы русских войск состояли из 4800 пехотинцев, 800 регулярных кавалеристов и 3000 человек нерегулярной кавалерии, при 26-и орудиях [93, 269-270].

\*\*\* Кроме того, Паскевич поручил армянскому архиепископу Нерсесу, которому русские отводили важную роль в будущем управлении областью, обратить особое внимание на уборку хлеба и полив полей [см.: 93, 273].



ми [93, 273; 132, 167]. Как уже отмечалось выше, хан переселил жителей многих селений в Иреван, но при этом усилил охрану ряда крепостей. Согласно М.Щербатову, в Иреванскую крепость переселили из самого города и его форштадтов до 18 тысяч жителей [93, 322; 132, 167].

Упорное сопротивление иреванцев, знойная погода и распространение болезней среди солдат с каждым днем осложняли положение осаждающих Иреван русских войск. 17 июня генерал-лейтенант Красовский писал в своем дневнике, что в госпитале Учкилсе размещено более 700 военнослужащих [59, 6]. Факт невыносимо жаркой погоды на протяжении двух месяцев и распространения среди русских солдат «самой страшной болезни» подтверждает и В.Потто, отмечавший, что в таких условиях и речи не могло идти о взятии грозной крепости, «да и без осадной артиллерии, которую ожидали только в августе месяце, невозможно было предпринять против нее ничего серьезного». Сообщив Паскевичу о сложившейся ситуации, Красовский отмечал бессмысленность блокады Иревана и просил разрешения на ее прекращение. Согласно В.Потто, Красовский получил такое разрешение от Паскевича, и блокадный отряд в полночь 21 июня, снявшись со своих позиций, направился в сторону Учкилсе. На следующий день жители крепости стали свидетелями завершения тяжелой двухмесячной блокады, «когда взошедшее солнце неожиданно осветило перед ними пустые батареи да брошенные редуты». Радости и ликования иреванцев не было предела [177, 451].

М.Щербатов же пишет о том, что Красовский предполагал снять блокаду Иревана в ночь с 22 по 23 июня и направиться к селению Судакенд [93, 275]. Однако сам Красовский в своем дневнике отмечал, что снятие блокады Иреванской крепости было осуществлено им тайно, в полночь 23 июня 1827 года, когда возглавляемые им силы отступили в сторону Учкилсе [59, 6].

После отхода русских войск Гусейнгулу хан занялся укреплением крепости.\* По некоторым слухам, он даже пробовал отлить какую-то чудовищную пушку, которая могла одним ударом уложить большую часть русского корпуса, но это предприятие не удалось, так как на всю дульную часть пушки не хватило растопленного металла [177, 453-454].

Вблизи Нахчывана русские войска столкнулись с конными отрядами Гасан хана и Наги хана. Победу в битве одержали превосходящие по численности русские войска под командованием Эристова [115, 118]. 26 июня русские заняли Нахчыван. 1 июля, после взятия Нахчывана, Паскевич начал осаду Аббасабада [93, 275-280]. В это время Гусейнгулу хан Иреванский предпринял попытку взятия Учкилсе\*\* [177, 454]. По всей видимости, он желал отвлечь внимание русских войск, осаждающих Аббасабад.

5 июля гаджарский принц Аббас Мирза, стремясь прорвать блокаду Аббасабада, перешел вместе с Гасан ханом в наступление со стороны Хоя. Однако в битве при Джаванбулаге гаджарские войска потерпели поражение. Сразу после этого крепость Аббасабад подверглась мощному артиллерийскому огню. 7 июля гарнизон крепости вынужден был сдаться, и на следующий день, 8 июля, Паскевич вошел в Аббасабад. 13 июля Паскевич назначил генерал-майора барона Сакена комендантом крепости и управляющим Нахчыванской областью [93, 282-287, 293; 132, 167]. 19 июля 1827 года в лагерь Аббаса Мирзы прибыл А.Грибоедов вместе со своим помощником А.Бакихановым.

\* После того, как русские войска приостановили блокаду Иреванской крепости и отошли со своих позиций, Гусейнгулу хан торжественно отправился в мечеть, где возблагодарил Аллаха за избавление от нашествия неверных. Иреванская крепость была очень дорога для Гусейнгулу хана, здесь он провел 23 года, состарился, с ней были связаны его лучшие боевые воспоминания [177, 452, 453-454].

\*\* 4 июля иреванский хан с четырехтысячной конницей и двумя батальонами сарбазов, вооруженных двумя пушками, двинулся на Учкилсе. Гусейнгулу хан отправил письмо коменданту Учкилсе, в котором убеждал не слушать архиепископа Нерсеса и сдать монастырь. Однако на этот призыв монастырь ответил пушечным огнем. Ханские отряды блокировали монастырь, но нескольким армянам все же удалось известить об этом Красовского. Во главе двух батальонов и при четырех орудиях тот двинулся в сторону монастыря. Хан вынужден был прекратить блокаду и отойти обратно в Иреван [177, 454-455; 59, 8].

Во время переговоров Грибоедов потребовал уступить России Иреванское и Нахчыванское ханства и выплатить контрибуцию. В свою очередь, Аббас Мирза предложил приостановить военные действия на 10 месяцев. Переговоры завершились безрезультатно [153, 76].

Русские войска, взявшие Учкилсе, занялись до 1 июля укреплением обороноспособности монастыря. Оставив некоторую часть войска в Учкилсе, русские расположились лагерем в 35 верстах от него, в селении Чынгыллы, на берегу реки Абаран. Иреванские войска наблюдали за ними с позиций на отлогостях горы Алагез, в 10 верстах от лагеря русских\* [59, 6; 177, 452-455].

17 августа войска Аббаса Мирзы (они состояли из 10 тысяч пехотинцев и 15-тысячной кавалерии при 28 орудиях [93, 301]), нанесли русским войскам тяжелое поражение при Ушагане. Эта кровопролитная битва, продолжавшаяся с 7 часов утра до 4 часов пополудни, завершилась в двух верстах от Учкилсе. Красовский вынужден был укрыться в самом монастыре. Но Аббас Мирза, закрепившись в Ушагане, не дал приказа о дальнейшем наступлении [93, 302-303]. Согласно А.Гизетти, отряд Красовского потерял в этом сражении 1166 солдат и офицеров (685 из них были убиты, 347 ранены, а 134 попали в плен) [146, 145; 132, 167]. М.Щербатов же указывает, что в Ушаганском сражении погибли около 700 русских солдат и офицеров, 300 получили ранения, причем сам генерал Красовский был ранен в плечо. Согласно М.Щербатову, потери среди войска Аббаса Мирзы составили 3 тысячи человек [93, 303]. Однако нельзя исключать, что автор преувеличил численность потерь гаджарского войска.

Оценивая сложившееся положение, Красовский докладывал, что Аббас Мирза столь прочно укрепил свои позиции в Ушагане, что русским войскам не представлялось возможным без больших жертв пройти через эту местность в свой лагерь. С другой стороны, говорил Красовский, если бы он решился

\* Согласно В.Потто, «конный отряд этот был не только бдителен, но и отважен; это были знаменитые карапахи, со своим предводителем Наги-ханом» [177, 455].

на сие опасное движение, то потеря Учкилсе была бы неизбежна [93, 303-304]. Генерал Паскевич после битвы при Ушагане вынужден был признать неспособность продолжения Красовским блокады Иревана, более того, Красовский едва ли удержался бы в самом монастыре, если бы Аббас Мирза решил вторично атаковать его [177, 481].

Другие авторы, описывающие сражение при Ушагане, также отмечают, что Красовский, снявшись с блокады Иревана, совершил поход в Учкилсе.\* Воспользовавшись этим, иреванский хан направился туда с 4-тысячной кавалерией и двумя бригадами сарбазов. 4 августа на подступах к Учкилсе показался Аббас Мирза во главе 30-тысячного войска. 6 августа он занял селение Аштарак. Соединившись, силы иреванского хана и принца Аббаса Мирзы, окружили 17 августа русские войска и разбили их. В сражении русские потеряли 24 офицера и 1130 солдат; 200 человек были взяты в плен [185, 48; 177, 457, 469-478; 137, 21; 132, 168]. Это поражение значительно осложнило иреванскую кампанию русских войск.

*Вторая осада Сардарабада русскими войсками,  
героическая оборона и падение крепости  
(14-20 сентября 1827 года)*

29 августа 1827 года командование сосредоточенных в Учкилсе русских войск приняло решение начать поход на Сардарабадскую крепость. Генерал Паскевич был осведомлен о наличии в Сардарабаде большого количества продовольственных запасов, поэтому он считал целесообразным взятие этой крепости в целях обеспечения русских войск достаточной провизией в ходе дальнейшего похода [64, 138]. 11 сентября Паскевич во главе своих объединенных войск двинулся в направлении Сардарабада и на следующий день подступил к крепости. Узнав об этом, Аббас Мирза отошел в направлении Маку. Оборону крепости Сардарабад возглавили иреванский хан Гусейнгулу хан и его брат Гасан хан [32, док. 518, с. 561; 177, 494].

\* Учкилсе защищал лишь один русский батальон, и Красовский устремился туда во главе двухтысячного отряда и с продовольственным транспортом [185, 48].

14 сентября русское войско под командованием Красовского окружило Сардарабадскую крепость [59, 31]. Эта крепость, построенная за 12 лет до этих событий иреванским ханом\*, располагалась на широкой равнине, протянувшейся от Учкилсе в сторону Алагеза. Высокие двойные стены, расположенные правильным четырехугольником, с огромными башнями и воротами, придавали крепости весьма внушительный вид и требовали немалых сил для ее взятия. Однако тот факт, что во главе 2-тысячного гарнизона крепости, вооруженного 14 орудиями, стоял внук Гасан хана, молодой и неопытный Фатали хан, давал Паскевичу надежду на проведение успешной операции. Впрочем, брату иреванского хана Гасан хану Гаджару удалось проникнуть в крепость и принять начальство над гарнизоном. Воодушевленные его прибытием защитники Сардарабата дали Гасан хану клятву погибнуть, но не сдать крепость [32, док. 518, с. 561; 177, 494-495; 93, 315-316].

Паскевич стремился завладеть крепостью, не прибегая к массированной атаке, но посредством правильно организованной осады. Во главе осадного корпуса он поставил генерал-лейтенанта Красовского. Паскевич решил нанести первый удар по Сардарабату с южной стороны. С 15 сентября крепость стала подвергаться артиллерийскому огню. Защитники крепости открыли по неприятелю ответный огонь. 16 сентября русские войска начали размещать вокруг крепости поспевшую осадную артиллерию. 18 сентября, на рассвете, по Сардарабату был открыт мощный огонь из 24 орудий. После двух дней непрерывных артиллерийских ударов гарнизону крепости удалось выйти из осажденного Сардарабата. Утром 20 сентября главные силы Паскевича вступили в крепость [32, док. 518, с. 561; 177, 495-501; 93, 315-317]. Оставшиеся в крепости 13 орудий, значительное количество боеприпасов, большие запасы хлеба, много хлопчатобумажной ткани – все это перешло в распоряжение русских войск [177, 501-

\* И.Шопен сообщает, что иреванский хан Гусейнгулу хан Гаджар заложил фундамент Сардарабатской крепости в 1810 году [95, 255].

502; 32, док. 518, с. 561-562, 563-564]. Согласно М.Щербатову, гарнизон крепости потерял 500 человек убитыми и ранеными, а 250 воинов были взяты в плен. По подсчетам Паскевича, хлеба, взятого в Сардарабаде, должно было хватить на то, чтобы обеспечить на шесть месяцев продовольствием весь правый фланг русских войск. Кроме того, в амбарах нашлось значительное количество пороха, снарядов, хлопчатой бумаги и т.д. Русским войскам достались и 13 медных орудий, водруженных в крепостных стенах. «Сие приобретение, - писал Паскевич в журнале военных действий, - есть истинная драгоценность, и без сего осада Эривани была бы весьма сомнительна... Сардарабад, очевидно, был запасным пунктом для продовольствия армии Аббаса Мирзы» [93, 318]. Наличие в Сардарабаде такого большого количества запасов указывало на то, что хан готовил свои войска к длительной борьбе с иноземными захватчиками. Однако в результате нанесения русскими войсками непрерывных артиллерийских ударов, ханским войскам не удалось ликвидировать имевшиеся в Сардарабаде продовольственные и боевые припасы. По некоторым сведениям, после потери Сардарабада Аббас Мирза, вопреки намерению гаджарского шаха уступить Иреванское и Нахчыванское ханство, отказывался исполнять его приказ о заключении мирного соглашения с Россией [132, 168].

В ходе обороны Сардарабадской крепости вновь подтвердился выдающийся полководческий талант Гасан хана Гаджара.

*Четвертая осада Иревана,  
предательство армян и падение крепости  
(24 сентября – 1 октября 1827 года)*

Несмотря на военные неудачи Гаджарского Ирана, войска иреванского хана продолжали оказывать сопротивление российским завоевателям. Основное внимание было уделено защите Иреванской крепости. Гасан хан, сумев вырваться из блокады Сардарабада,

теперь все свои силы направил на укрепление обороноспособности Иревана [177, 505]. 21 сентября Паскевич отправил в Учкилсе осадную артиллерию. На следующий день русские войска должны были начать поход на Иреван. Комендантом Сардарабада был назначен полковник Хомутов. Гарнизон этой крепости, вооруженный двумя орудиями, состоял из одного батальона Крымского полка, армянских и казачьих отрядов [93, 319]. 23 сентября войска Паскевича расположились лагерем в двух верстах от Иреванской крепости и заняли курган Муганлытепе, находившийся в 750 сажнях от крепостных стен. Затем Паскевич в сопровождении генералов своего штаба вышел на рекогносцировку крепости. «На скалистом берегу реки Занги виднелись сады и внутренние здания Эриванской крепости с их минаретами и башнями. Вдоль, по вершине крутого вогнутого берега, на протяжении 200 сажень, тянулась стена с бойницами и с башнями на флангах. Береговое укрепление Эривани было запущено, местами обвалилось, открывая в брешах густые сады, удобные для обороны, и безыскусственные сооружения. Крутизна берега и самое течение реки не допускали возможность атаковать береговые укрепления открытою силою, а тем менее производить осадные работы. Остальные три фаса Эриванской крепости, с двойными толстыми стенами и вооруженные 50-ю орудиями, с глубокими рвами, наполненными водою, с башнями и фланговой обороной, предоставляли гарнизону все средства к упорной защите. Воспоминание о русском главнокомандующем графе Гудовиче, уничтожившем в открытом поле почти всю персидскую армию, но на эриванских стенах потерпевшем решительное поражение, воодушевляло гарнизон, тем более что Гасан хан, комендант Эривани в 1808 году, и теперь принял главное начальство над крепостью. Неудача в Сардарабаде, казалось, не ослабила его энергии и деятельности. Значительные запасы пороха, снарядов и хлеба на несколько месяцев обеспечивали оборону и продовольствие гарнизона. Были, впрочем, и темные стороны, по всей вероятности, тогда немало заботившие Гасан хана. Перед

войной брат его сардар Эриванский... переселил в крепость из города и его форштадтов до 18-ти тыс. жителей... 18-тысячное население в крепости, имеющей с небольшим две версты в окружности, во всех отношениях, а в санитарном в особенности, оказывалось тяжелым бременем» [93, 321-322]. После обзора крепости Паскевич принял решение начать ее осаду с юго-восточной стороны [93, 323]. В двух высоких, с башнями, стенах Иреванской крепости, окруженных снаружи глубоким рвом, были расположены орудия. Гарнизон крепости состоял из 2 тысяч солдат и примерно 2 тысяч стрелков. Запас продовольствия в крепости был рассчитан на полгода [93, 263].

Гусейнгулу хан Гаджар, посчитав невозможным оборону изолированной со всех сторон крепости, решил отойти к турецкой границе. После этого оборону Иреванской крепости полностью взял на себя брат Гусейнгулу хана, Гасан хан Гаджар, фактически ставший исполнять обязанности хана и сардара (командующего войсками) [177, 492].

24 сентября 1827 года началась очередная осада Иревана русскими войсками. В тот день Паскевич воздвигнул батареи с правой стороны от Муганлытепе и всю ночь бомбардировал внутреннюю часть крепости [93, 323; см.: рисунок 1 в конце главы]. Не давая передышку городу, две русские батареи в течение трех дней подвергли его мощному артиллерийскому огню. Не выдержав удара тяжелых орудий, обвалились крепостные башни. Для того чтобы лишить защитников крепости воды, Паскевич приказал заполнить камнями кяхризы (подземный водопровод), проложенные у основания крепостных стен. В то же время Паскевич обратился к Гасан хану с требованием сдать крепость. Но Гасан хан, восстановив башни, стал готовиться к бою. Гарнизон крепости ударил с орудий по русским войскам. Однако осадный корпус завоевателей приблизил орудия к городу. Не получив от Гасан хана положительного ответа на очередное



требование о сдаче крепости, Паскевич приказал громить Иреванскую крепость из 40 орудий, выпустивших более чем 1000 снарядов. Огонь поглотил весь город. Под обвалами, среди дыма и пожарами, мирное население города вверглось в состояние отчаяния [177, 505-511]. Тем не менее, иреванцам удавалось отвечать артиллерийскими ударами по врагу. Но положение крепости еще более осложнилось из-за нового предательства армян, вступивших в сговор с русскими войсками. Армянские шпионы предоставляли Паскевичу сведения о позициях, расположении орудий, численности защитников крепости и другие военные тайны. В трагической участи Иревана сказался еще один фактор: из-за отсутствия опытных артиллеристов пушечные снаряды иреванцев часто не попадали в цель. Кроме того, приставленные к некоторым орудиям армяне, идя на предательство, выпускали ядра не по русским войскам, а по самой крепости [84, 36; 153, 86].

Малочисленные армяне, проживавшие в Иреване в период его обороны, оказывали всяческое содействие русским войскам в завладении городом. Еще в апреле 1827 года, когда городские жители со своими семьями покинули город и переселились в крепость, армяне заняли обособленную от азербайджанцев часть крепости [153, 85-86]. В тот момент, когда азербайджанцы продолжали героически оборонять свой древний город, армяне, размахивая шапками, подавали со стен крепости захватчикам сигнал о ее сдаче [143, 164].

Следует также отметить, что русским войскам помогали и армяне, находившиеся вне самой Иреванской крепости. 27-28 сентября Нерсес Аштаракский обратился к крестьянам Учкилсе с призывом оказать содействие русским войскам [172, 44].

30 сентября оборона Иреванской крепости стала еще более уязвимой. Артиллерийские орудия русских войск разместились совсем близко от крепостных стен, которые подверглись огневому

ударам со всех направлений. Защитники крепости, выполняя приказ Гасан хана, в ночь на 1 октября вновь подвергли неприятеля сильному артиллерийскому огню. Однако это не дало желаемого результата.

1 октября армяне, проживающие в крепости, координируя свои действия с русскими войсками, подняли мятеж и потребовали от Гасан хана сдачи крепости.\* Несмотря на противодействие иреванского сардара, армяне открыли северные двери крепости навстречу русским войскам [32, док. 523, с. 566]. Согласно В.Потто, хотя над крепостными воротами появились люди, поднявшие белый флаг, ворота так и не открылись [177, 512-513]. Между тем, поднявшими белый флаг были именно армяне, совершившие, тем самым, предательство в отношении государства, подданными которого они являлись. Как уже было отмечено выше, во время осады Иревана армяне, войдя в сговор с Паскевичем, осведомляли его о том, в какой части крепости расположились защитники крепости и куда русским следует направлять удары [153, 85-86]. Предательством армян первыми воспользовались отряды полковников Гурко и Шепелева, которым удалось занять юго-восточную башню крепости. Вслед за этим, генерал Красовский, приблизившись к северным воротам Иревана, приказал обер-аудитору Белову, хорошо знавшему азербайджанский язык, потребовать от защитников крепости немедленной ее сдачи. Но едва Белов передал требование генерала, как из крепости грянул выстрел, и большая медная фальконетная пуля раздробила ему череп. Это была последняя пуля, выпущенная из Иреванской крепости, причем выстрел был сделан самим Гасан ханом. Через минуту ворота распахнулись, и русские войска вошли в крепость. Сообщается о том, что героический защитник Иревана Гасан хан

\* Согласно другому источнику, этот мятеж произошел 28 сентября, и Гасан хан решительно отверг требование о сдаче крепости [см.: 177, 508].

[см: рисунок 5 в конце главы] успел заложить и поджечь фитиль к пороховой башне, и крепость взлетела бы на воздух, если бы опасность не была вовремя замечена поручиком Лемякиным, успевшим погасить фитиль. После этого гарнизон крепости сложил оружие, но Гасан хан, укрывшись с несколькими соратниками в мечети, продолжал оказывать захватчикам яростное сопротивление [175, 415; 177, 512-513; 67, 252].

Согласно М.Щербатову, русские войска вошли в город, завалив крепостные ворота [93, 329]. Перейдя вброд реку Занги, они разместили батарею в западной части Иревана, в городском районе Тепебашы. Крепостные стены с этой стороны города были разрушены после 6 дней осады, и 6 гвардейских полков вошли в город [153, 86].

Героические защитники крепости сошлись в жестокой битве с русскими войсками, вторгшимися в Иреван при содействии армян. Гасан хан Гаджар с 200-ми своих соратников до последнего оказывали сопротивление завоевателям. Однако к вечеру Иреванская крепость полностью перешла под контроль русских войск. Вместе с Гасан ханом Гаджаром\* были схвачены комендант крепости Субхангулу хан\*\*, командир особого батальона Гасым хан, Марандли Джафаргулу хан, Тебризли Алимардан хан, Ахарли Аслан хан, Фатали хан и другие. Русские войска завладели всем вооружением, орудиями и припасами Иреванской крепости [32, док. 523, с. 564-566; 93, 328-330; 177, 514]. Кроме того, им достался и меч Гасан хана с большим драгоценным камнем, украшавшим его

\* О дальнейшей судьбе Гасан хана Гаджара, самоотверженно сражавшегося за свободу своей Родины и прозванного за храбрость «Предводителем львов» («Aslanlar başçısı»), известно совсем немного. После взятия Иреванской крепости Паскевич отправил Гасан хана в Петербург, к императору Николаю I. Однако прибытию Гасан хана в Петербург помешало изменение политической обстановки. По дороге в российскую столицу иреванский хан остановился в Екатеринограде, на Тереке [см.: 177, 516]. Больше о нем ничего не сообщается.

\*\* В рапорте, отправленном спустя два дня после взятия Иреванской крепости, 3 октября 1827 года, Паскевич сообщал о том, что среди шести человек, взятых в плен вместе с Гасан ханом Гаджаром, находится и Субхангулу хан [см.: 32, док. 523, с. 566]. Однако другие авторы утверждают, что Субхангулу хан был найден поручиком Чевкиным в подземелье, где выжидал удобного случая для бегства [177, 514; 93, 329].

рукоять. По преданию, этот меч принадлежал в свое время великому тюркскому завоевателю Эмиру Тимуру.\*

В.Потто, рассказывая об учиненных русскими войсками в Иреване разрушениях, приводит слова одного очевидца: «Доехав до юго-восточного угла крепости, я удивился разрушению стен и башен. Мне кажется, что всемогущее время в четыре века не могло бы сделать того, что в четыре дня сделала осадная артиллерия» [177, 516; см.: рисунок 3 в конце главы].

Взятие Иреванской крепости, население которой всегда оказывало героическое сопротивление иноземным захватчикам и самоотверженно боролось за свободу Родины, было торжественно отпраздновано при дворе российского императора. В.Потто пишет, что Николай I, получив известие о взятии Иревана, спешно вернулся из Риги в Петербург. 8 ноября император со своей семьей присутствовал при благодарственном молебствии в церкви Зимнего дворца, посвященном взятию Иревана. В тот же день ключи покоренной крепости и захваченные на ее стенах четыре знамени демонстрировались народу в ходе торжественной процессии по улицам Петербурга [177, 518-519].

За победу, достигнутую в результате измены армян, Паскевич был возведен в графское достоинство с титулом Эриванского. Кроме того, он получил за взятие Аббасабада орден св. Владимира 1-го класса, за взятие Иревана – орден св. Георгия 2-й степени, за заключение мира – миллион рублей ассигнациями из взятой контрибуции [93, 330; 177, 591]. В честь взятия Иревана были учреждены специальные медали [см.: рисунки 6, 7 в конце главы]. В самом Иреване было образовано «временное правительство» во главе с генералом

\* С этим мечом Эмир Тимур в 1402 году победил османского султана Илдырыма Баязида. От Эмира Тимура меч перешел к сефевидским шахам. Когда к власти пришел Надир шах, этот меч, наряду со всем ценным имуществом Сефевидов, оказался в его распоряжении. От Надира шаха меч перешел к династии Гаджаров, один из представителей которой, Фатали шах, подарил его брату иреванского хана Гасан хану Гаджару, за проявленный им героизм в войне с османами. В момент взятия русскими войсками Иреванской крепости Гасан хан потерял меч, когда спускался по веревкам с крепостной стены. Попав в плен, он попросил Красовского найти меч. Эта знаменитая вещь была найдена и отправлена в дар Николаю I. Правда, большой драгоценный камень, украшавший рукоять меча, пропал бесследно и был заменен золотым наконечником [см.: 59, 61-62; 177, 515-516].

Красовским. В благодарность за услуги, оказанные российским завоевателям, армянский архиепископ Нерсес был включен в состав этого правительства. Как отмечает кавказовед С.Глинка, «Красовский и Нерсес действовали сообща» [46, 34-35; 132, 170].

По приказу Паскевича 2 октября 1827 года русские войска провели в Иреване парад победы. Когда вся осадная и полевая артиллерия, вытянутая в одну линию по берегу Занги, грянула залп, часть крепостной стены, поврежденной от бомбардировок, рухнула в ров, словно не выдержав свершающейся на ее глазах исторической несправедливости, и увлекла за собой многих русских солдат [177, 517-518].

В результате завоевания Иреванского ханства вся территория Северного Азербайджана вошла в состав Российской империи. 10 февраля 1828 года Россия заключила Туркменчайский договор с проигравшим в войне с ней Гаджарским Ираном. Иреванское и Нахчыванское ханства, не вошедшие в состав Российской империи по Гюлистанскому договору, были присоединены к ней согласно третьей статье Туркменчайского договора [76, 125-131; см.: документ 4 в конце главы].

Таким образом, азербайджанские земли были окончательно поделены между двумя империями – Российской и Иранской. При этом не была учтена воля подлинного хозяина этих земель – самого азербайджанского народа. Северный Азербайджан оказался под господством России, а Южный Азербайджан – под господством Ирана. Вскоре после этого – 21 марта 1828 года, в один из дней празднования Новруз байрамы, российский император Николай I издал указ, в соответствии с которым на древних азербайджанских землях – территориях Иреванского и Нахчыванского ханств – была создана так называемая «Армянская область» [76, 272-273; 32, док. 437, с. 487; см.: документ 5 в конце главы]. Тем самым, была заложена основа для образования в будущем армянского государства на землях Азербайджана, что привело к неисчислимым трагедиям в жизни народов Южного Кавказа [163, 37].

## V

# СМУТЫ ВЪ ГРУЗИИ

**88.** *Вспомогательный рапорт маркиза Пауллуччи, от 22-го февраля 1812 года, № 46.*

Въ донесенияхъ моихъ, отъ 12-го числа сего мѣсяца, чрезъ военнаго министра и имѣлъ счастье довести до Высочайшаго свѣдѣнiя В. П. В. объ окончанiи военныхъ дѣйствiй въ Дагестанѣ, кои совершены съ величайшею пользою для службы В. В. Нышѣ-же съ живѣйшею скорбью я долженъ изложить прямо предъ В. П. В., что можетъ быть послѣдовало-бы совершенное истребленiе Россiйскихъ войскъ, въ здѣшнемъ край расположенныхъ, какъ благоусмотрѣть изволите изъ слѣдующаго:

7-го числа сего мѣсяца получено было мною, при возвращенiи изъ Дербента въ Гюри, неприятное извѣстiе, что Персiяне въ числѣ 20 т. войскъ, между коими большая часть находилась изъ регулярной пѣхоты, при 12-ти орудiяхъ, ворвались въ Карабагскую провинцiю, почему для удержанiя Карабага и на другой-же день, то-есть 8-го числа, командировалъ отрядъ изъ 1,000 человекъ, поручивъ оный полк. Котлярскому, съ повелѣнiемъ слѣдовать къ новой Шемахѣ форсированнѣе маршемъ. Самъ-же, пройдя чрезъ Ваку (гдѣ мнѣ необходимо нужно было окончатъ многiя дѣла), я долженъ былъ соедѣниться съ симъ отрядомъ 12-го числа. Въ самомъ дѣлѣ, 12-го я прибылъ въ новую Шемаху и оттолъ сначала посѣщилъ въ Зардобѣ, дабы итти искать неприятеля и его разбить; но судьба въ семъ случаѣ рѣшилась иначе. Въ новой Шемахѣ получилъ я рапортъ полк. Живковича, начальствующаго войсками въ Карабагѣ, что баталiонъ Троицкаго полка, подъ командою майора Жи-

ни, занимавшiй постъ въ Султан-будѣ, былъ 1-го числа сего мѣсяца атакованъ неприятелемъ, и что когда сей майоръ былъ убитъ, а майоръ Сачевскiй тяжело раненъ и кап. Гумовичъ также убитъ, то кап. Оловиншниковъ, послѣ ихъ принявшiй команду надъ баталiономъ, былъ столько податъ, что воиди въ сношенiя съ неприятелемъ, сдался въ плѣнъ.

По прибытiи моемъ въ Зардобѣ я осведомился, что неприятель, узнавши о моемъ движенiи съ войскомъ, спѣшилъ, собравъ Карабагскихъ жителей сколько могъ, переправить за Араксъ; также, что самъ Баба-хановъ сынъ Аббас-мирза принялъ намѣренiе ретироваться. Побужденiемъ къ сей экспедицiи на Карабагъ и проводникомъ неприятелю былъ Джафар-Кули-ага, предначинанный послѣдникъ Карабагскаго ханства, который, имѣвъ причины къ неудовольствiямъ, давно уже вошелъ въ тайныя сношенiя съ Персидскимъ правительствомъ и котораго, сколь скоро имѣла его была обнаружена чрезъ письма къ нему Персидскаго правительства, кои были перехвачены, нымѣи измѣются у меня, немедленно приказалъ арестовать, что и было въ точности исполнено, но тотъ-же самый кап. Оловиншниковъ, который сдалъ Персiянамъ баталiонъ, упустилъ его изъ-подъ караула. Теперь приказалъ и собрать всѣ бумаги относительно сего безчестнаго дѣла, дабы дать кѣрпачъ во всемъ отчетъ В. П. В.

Затѣмъ, къ вѣщшему прискорбию моему получилъ я рапортъ изъ Тьелиса, что вдругъ весь Бахетинскiй народъ и жители Анагурскаго уѣзда, локушавшiеся овладѣть кр. Анагуромъ, дабы симъ способомъ войти въ связь съ обитателями Кавказскаго

Документ 1. Рапорт командующего русскими войсками на Кавказе маркиза Пауллуччи от 22 февраля 1812 года

*Источник:* АКАК, т.V. Тифлис, 1873, д. 88, с.59-60

ущелья, стремительно подняли оружие, умертвили многих из войск В. И. В. из их квартирехъ и прозвонили ужасной жестокости, коихъ примѣры представляють намъ Французская революція. Не взирая однакоже на сіе тревожное извѣстіе, видима опасность для Карабага, на границѣ коего я находился, не позволила мнѣ самому тотчасъ свѣшнѣть въ Тифлисъ, гдѣ все находилось въ чрезвычайномъ страхѣ. А потому я усвоилъ только разослать тотчасъ нужная повелѣнія о сборѣ войскъ, въ окрестности Тифлиса расположенныхъ.

Между тѣмъ принятыми мною мѣрами, устройвъ все нужное для безопасности Карабага и оставивъ командующимъ въ томъ краю полк. Котляревскаго, я съ стремительною поспѣшнѣ въ Тифлисъ, куда прибылъ вчерашняго числа и завтрашній день съ войсками выступилъ въ Кахетинъ.

При семь случаевъ дерзаво всенароднѣйшее присовокупить, что Дагестанъ, въ которомъ началось пламя, Ширванскій Мустафа-ханъ, жители Шекнинскаго владѣнія, между коими обнаружилась смутенія, общій бунтъ мгновенно возникшій во всей Кахетинъ, также усильнымъ возбужденія къ митежу Татаръ Борчалинскихъ, Шамшадлинскихъ и Кавказскихъ, жительствующихъ внутри Грузія, о коихъ я сейчасъ получилъ свѣдѣніе, что и они начинаютъ колебаться въ вѣрности къ В. И. В., и въ одно съ сѣмъ время соразмѣренный набѣтъ Персійскъ, имѣвшихъ съ собою Грузинскаго царевича Александра; равногѣрно побѣгъ къ Драгевскимъ бунтовщикамъ сына царевича Юаша, въ Москвѣ пребывающаго, кн. Григорія, о которомъ нынѣ получить мною рапортъ, что онъ старается склонить къ митежу Кавказскихъ жителей и всю Карталиню, гдѣ нѣкоторыя деревни начинаютъ обнаруживать склонность къ измѣнѣ,—не оставляють ни малѣйшаго сомнѣнія въ томъ, что здѣсь скрывается умысленный заговоръ, чрезъ который все владѣнія В. И. В. отъ самаго Кавказа должны-бы быть потерянными вмѣстѣ съ войсками, оныя защищающими. Однакоже отержанныя въ Дагестанѣ побѣды, произведшія большое вліаніе на весь здѣшній край, мое посѣщеніе недовѣрчиваго Мустафа-хана Ширванскаго, при которомъ я успѣлъ совершенно переменить его миселъ, и счастье, что я могъ подать Карабагу скорую помощь, бывшую слѣдствіемъ поспѣшнѣйшей ретиряды непрителея, разстроили сей важный заговоръ и мнѣ остается теперь только усмирить или истребить Кахетинскихъ митежниковъ, противъ коихъ я буду поперемѣно употреблять то мѣры кротости, то силу оружія.

Анаурскій уѣздъ уже весь почти приведенъ въ

покорность подполк. Ушаковымъ, ускорившимъ туда съ двумя баталіонами изъ Карталини, въ которой командующій ген.-м. Сталь умѣлъ досель держать народъ въ должномъ повиновеніи. За всѣмъ тѣмъ, съ стѣсненіемъ сердца я долженъ В. И. В. донести, что въ Кахетинъ, гдѣ главнѣйшая производима была для войскъ закупа провіанта, нѣсколько провіантскихъ чиновниковъ митежниками убито, немаловажныя суммы при нихъ состоявшія расхищены и магазины съ хлѣбомъ бунтовщиками разграблены.

О подробностяхъ всѣхъ сихъ несчастныхъ происшествій и не премину всенароднѣйшее представить В. И. В. по повѣствованіи совершеннаго спокойствія въ край. Высочайшее управленію моему вѣренномъ. Нынѣ-же свѣду изложитъ вкратцѣ случившіяся здѣсь обстоятельства, дабы успокоить В. И. В. насчетъ слуховъ, кои могли-бы распространиться относительно сего края.

Всемилостивѣйшій Государь! Истиня мною руководствующая налагаетъ на меня священнѣйшій долгъ донести В. В., что неоднократные примѣры обнаруженнаго митежническаго духа между здѣшнимъ народомъ, начиная-же Кахетинскихъ, бунтовавшихъ въ 1802 году, при открытіи здѣсь Правительства, также въ 1804 при покойномъ кн. Цициановѣ, во время экзекціи его на Эривань, и наконецъ теперь, въ третій разъ, ясно доказываютъ, что народъ здѣшній не имѣетъ приверженности къ Россійскому правленію. Причина нынѣ случившагося въ Кахетинъ бунта еще въ достовѣрности не открыта и хотя митежники, чувствуя сами страхъ отъ предпринятой ими дерзости, стараются теперь дѣлать разглашенія, что яко-бы сборъ провіанта для продовольствія войскъ, къ чему въ нѣкоторыхъ неоселенныхъ селеніяхъ употреблялась военная экзекція, былъ поводомъ къ поднятію ими оружія, но я пріемлю смѣлость В. И. В. удостоверить, что отноду не экзекція въ семь случаевъ поддѣла ихъ къ бунту, а что, напротивъ того, давно умысленный заговоръ, съ приготовленіемъ повсюду митежныхъ умовъ, самъ собою обнаружился съ толкимъ ожесточеніемъ. Неоспоримымъ-же доказательствомъ сему служить то, что митежъ первоначально возникъ въ сел. Ахмета, Тянтяи и въ Анаурскомъ уѣздѣ, гдѣ экзекція никогда не была употребляема по доставкѣ провіанта. Впрочемъ, я не оставлю сдѣлать по предмету сему строжайшее слѣдствіе и по открытіи настоящихъ причинъ не премину всенароднѣйшее донести во всей истинѣ. При томъ не могу умолчать предъ В. В., что я поставленъ теперь въ столь критическое положеніе, въ каковомъ войска здѣсь находилась ш-

Документ 1, продолжение

сношения съ вами. Теперь спрашиваю васъ: съ вашего-ли позволенія пришли туда караулы? Въ послѣднемъ случаѣ пусть они пробудутъ тамъ нѣсколько дней: наши караулы будутъ находиться вблизи ихъ. Когда-же Мазаровичъ посѣтитъ высочайшій дворъ, вопроесть этотъ тамъ разбитися. Впрочемъ, прикажите вашимъ карауламъ, чтобы они вреда и разореній не причиняли тамошнимъ кишлакамъ. Если-же караулы пришли туда безъ вашего позволенія, то прикажите имъ уйти въ Садапахачъ. И по чувству дружбы соглашась на ихъ пребываніе тамъ, впредь до окончательнаго рѣшенія вопроса о границѣ.

**1371.** Письмо ген. Ермолова къ Хусейн-хану, отъ 13-го июля 1825 года, № 69.

Въ письмѣ вашемъ упоминаеть изволите о переговорахъ моихъ съ бегзербегомъ Тавриазскимъ въ разсужденіи границы; вамъ извѣстно, что дѣло о семъ зависить единственно отъ разрѣшенія е. в. шаха, сдѣловательно намъ бесполезно разсуждать о томъ.

Что касается до уроч. Гелли, я никогда не почиталъ его принадлежащимъ намъ и помню съ удовольствіемъ, что во время кочевья караулы наши располагались тамъ съ позволенія в. высочост. Но въ то же время вы, конечно, не изволите забыть, что только въ 1821 году допущены Эриванскіе жители устроити зимовники свои на пространствіи между Барат-Гедукомъ и Садапахачемъ, которое всегда занималось нами, на такомъ-же основаніи какъ занимаються вами земли между рр. Капаномъ и Капанакомъ.

Благодарю в. высочост. за согласіе, чтобы караулы наши занимали Гелли и Зодъ, съ тѣмъ чтобы не повредили кишлаковъ; но мѣста сѣ заняты не будутъ, ибо сдѣлаю о семъ мое распоряженіе.

Насчетъ Айрумскаго Аллах-Верди, удалившагося въ границы наши, я долженъ сказать в. высочост., что непрерывные побѣты сѣ весьма неприятны и сколько разъ просилъ я васъ, чтобы перебѣгающихъ отъ насъ не держать близко границы.

Вамъ и е. выс. наслѣднику не угодно было разсудить, что поступки таковыя не приличны и весьма противны существующимъ между обѣими державами дружбѣ и согласію.

На письмо в. высочост. въ разсужденіи вывозимыхъ отсюда въ Персію денегъ имѣю честь объяснить:

Никогда не было запрещаемо вывозить отсюда деньги; в. высочост. достаточно имѣете ихъ за продаваемую хлопчатую бумагу и въ другіи мѣста Пер-

сіи много ихъ выводить. Но у насъ есть законъ, запрещающій выпускать за границу монету Россійскаго чевана, тогда насъ червонцы и всякую другую монету выпускаемъ мы наравнѣ съ другими товарами.

За исполненіемъ закона сего я обязанъ наблюдать, хотя и знаю, что тайнымъ образомъ много выходитъ Россійской монеты.

Я прошу васъ предупредить торгующихъ Персіанъ въ областяхъ вами управляемыхъ, что если будутъ находима у нихъ Россійскіи деньги, то не только отбираемы будутъ, но и сами они подвергнутся наказанію по законамъ.

Увѣряю в. высочост., что со стороны своей не сдѣлаю ничего противнаго дружбѣ и не дамъ повода къ неприятностямъ; прошу и васъ о соблюденіи того-же.

**1372.** Рапортъ полк. кн. Сааврсамидзе ген.-л. Вельяминову, отъ 21-го сентября 1825 года, № 488.—*Карахлыс.*

Получено мною извѣстіе, что Арміе изъ Делижана отъ страха разошлись, узнавъ о сборѣ войскъ въ Эривани и Дарачичагъ; тотъ-же часъ послалъ къ нимъ людей усюконтъ ихъ и заставить, чтобы не опасались нимаю Персіанъ. По сему беру смѣлость доложить в. пр., какъ и прежде докладывалъ вамъ и главнокомандующему: въ такомъ пограничномъ мѣстѣ, гдѣ не стоятъ солдаты, одни Арміе не могутъ быть безъ Татаръ, которые доставляютъ всѣ свѣдѣнія, хотя мы ихъ считаемъ ненадежными и неспреданными. Сколько я знаю, у насъ даже изъ заграничныхъ болшею частью всѣ извѣстія имѣю отъ Татаръ. Арміе можеть болге преданы и полезны въ мирное время, а въ малѣйше смутныхъ обстоятельствахъ, особенно здѣсь, бесполезны, а изъ Татаръ во всякое время можно найти человѣка послать, гдѣ-бы онъ ожидалъ и гибели, что нерѣдко случалось здѣсь съ начала моего нахождения.

**1373.** Письмо ген.-м. кн. Мадатова къ Хусейн-хану, отъ 1825 года.

Письмо в. высочост. 11-го числа мѣсяца зиль-хиджѣ я получалъ, въ которомъ изъясните, что подпор. Мирза-Адигевель съ конными людьми находится въ сел. Зодъ и о томъ, что главнокомандующій ген. Ермоловъ насчетъ границы имѣлъ разговоръ съ высочост. Фетх-Али-ханомъ. Уже нѣсколько времени какъ мною предисано Мирза-Адигевелю не находить-

Документ 2. Рапорт князя Северсамидзе генералу Вельяминову от 21 сентября 1825 года

Источник: АКАК, т. VI, ч. I. Тифлис, 1874, д. 1372, с. 892



**ВЫСОЧАЙШЕЕ ПРЕДПИСАНИЕ ВЫСТУПИТЬ НЕМЕДЛЕННО ПРОТИВЪ ПЕРСИЯНЪ.**

Собственноноручное.

Съ прискорбіемъ читалъ Я донесеніе ваше, Алексѣй Петровичъ! Стало, не всегда добрыя намѣренія вѣнчаются успѣхомъ, и за скромность и миролюбіе наше платятъ намъ коварствомъ.

Сколь ни избѣгалъ Я войны, сколь ни избѣгалъ оной до послѣдней крайности, но не позволю никогда, чтобъ достоинство Россіи терять могло отъ наглости сосѣдей безумныхъ и неблагодарныхъ. Хотя надѣюсь и полагаю, что происшедшія военныя дѣйствія суть собственное нахальство Сардаря Эриванскаго, но въ Государствахъ, столь благоустроенныхъ, каково Персидское, можно, требуя удовлетворенія, и самимъ оно себѣ доставлять; а по тому, и предписавъ вамъ немедленно выступить противъ Эриванскаго Сардаря, ожидаю скорого извѣщенія вашего, что, съ помощію Божіею, нѣтъ Сардаря, и Эривань съ его областію заняты вами: вы и 15 тысячъ Русскихъ достаточный мнѣ залогъ успѣховъ.

Прочее увидите въ предписаніи; одно здѣсь прибавлю: вы Христіанскій вождь Русскій; докажите Персіянамъ, что мы ужасны на полѣ битвы, но что мирный житель можетъ найти вѣрный покровъ и всегдашнее покровительство среди стана нашего.

На вашу отвѣтственность возлагаю наблюденіе сей моей непремѣнной воли.

За симъ Богъ съ вами! Былъ бы Н. П. прежній человекъ, можетъ быть, явился къ вамъ, у кого въ командѣ въ первый разъ извлекъ изъ ноженъ шпагу; теперь остается мнѣ ждать и радоваться извѣстіямъ о вашихъ подвигахъ, и награждать тѣхъ, которые привыкли подъ начальствомъ вашимъ пожинать лавры. Еще разъ Богъ съ вами! Буду ожидать частыхъ донесеній вашихъ, которыхъ прошу доставленія по возможности.

Вамъ искренно доброжелательный

Николай.

Москва  
1-го Августа, 1826 г.

Документ 3. Предписание российского императора Николая I (1825-1855) генералу Ермолову от 1 августа 1826 года о необходимости завоевания Иреванского ханства

*Источник:* Записки Алексея Петровича Ермолова (1816-1827), ч. II, Москва, 1868, с. 214

1828

скогого Общественнаго Призвѣнія, за каждый просроченный день по 2 руб. 6) Чтобы равнымъ образомъ не изъяты были отъ подобнаго взыскапія и Члены Сыскныхъ Начальствъ, равно и Секретари оныхъ, за всякую въ приглашеніи избранныхъ медленность, и взыскапіе сіе можетъ быть допусаемо до 3 только разъ, а потомъ виновные отрываются отъ должностей. И 7) Чтобы наконецъ мѣра сія распространяема была по усмотрѣнію Начальства и на производителей оныхъ дѣлъ; и для того, при каждомъ приступѣ къ разсмотрѣнію подобнаго дѣла, Начальство назначаетъ примѣрный срокъ, соображенный съ обстоятельствами, къ которому производствомъ и рѣшеніемъ своимъ оно можетъ быть окончано. Правила сіи, служащія къ разрѣшенію препятствій въ словесномъ и Третейскомъ разбирательствѣ частныхъ исковъ и жалобъ, предлагаетъ Войсковой Канцеляріи объявить къ исполненію въ подвѣдомственныхъ ей Судебныхъ мѣстахъ, и учинить извѣстными по всему Войску Донскому въ присутственныхъ мѣстахъ и для объявленія Войсковымъ жителямъ опубликовать указами, кои и послать въ Сыскныя Начальства и Полицію города Новочеркасса; о чемъ донести Правительствующему Сенату. Приказали: объ ономъ распоряженіи Войска Донскаго Войсковой Канцеляріи уведомить 2 Департаментъ Правительствующаго Сената копіею съ сего опредѣленія.

1794. — Февраля 10. Трактатъ, заключенный между Его Величествомъ Императоромъ Всероссийскимъ и Его Величествомъ Шахомъ Персидскимъ. — *О мирѣ между Россією и Персією.*

Божією поспѣшествующею властію, Мы НИКОЛАЙ ПЕРВЫЙ, Императоръ и Самодержецъ Всероссийскій, и прочая, и прочая, и прочая. Объявляемъ чрезъ сіе, кому о томъ вѣдать надлежитъ, что сего 1828 года Февраля 10 дня, въ Персидскомъ селеніи Туркменчай, между Нашимъ Императорскимъ Величествомъ и Его Владѣющимъ Шаховымъ Величествомъ Восточнаго предѣла Высокопостольнѣйшаго мѣста превысочайшія прехвальныя степени великодержательную власть древнюю Великихъ Государей Персидскихъ Царей примѣшимъ Магометанскихъ Государей честию превосходящимъ и многихъ Магометанскихъ народовъ Повелителемъ, Персидскія земли Начальникомъ и добрымъ Намимъ сосѣдомъ, Великимъ Государемъ Фетъ-Али-Шахомъ, чрезъ Уполномоченныхъ съ обѣихъ сторонъ, а именно: съ Нашей стороны, чрезъ Сіятельнаго и Высокопревосходительнаго Графа Ивана Паскевича-Эриванскаго, Нашего Генераль-Адъютанта и Генерала отъ Инфантерій, Командующаго Отдѣльнымъ Кавказскимъ Корпусомъ, Главноуправляющаго гражданскою частію въ Грузіи, Губерніи Астраханской и Области Кавказской, Начальствующаго Каспійскою флотилією и Кавалера, и Превосходительнаго Александра Обрѣзова, Нашего Дѣйствительнаго Статскаго Совѣтника, Каммергера и Кавалера; со стороны же Его Шахова Величества, чрезъ Его Высочества Принца Аббасъ-Мирзу, по силѣ данныхъ имъ полныхъ мочей, постановленъ и заключенъ Трактатъ вѣчнаго мира, состоящій въ 16 статьяхъ, которыя отъ слова до слова гласятъ тако:

Во имя Бога Всемогущаго.

Его Императорское Величество, Всепресвятаѣйшій, Державнѣйшій, Великій Государь, Императоръ и Самодержецъ Всероссийскій, и Его Величество Падшахъ Персидскій, равно движимые искреннимъ желаніемъ положить конецъ пагубъ-

Документ 4. Текст Туркменчайского договора, утвердившего разделение Азербайджана между Российской империей и Гаджарским Ираном.  
10 февраля 1828 года

Источник: ПСЗРИ, собр. второе, т. III, 1828, СПб., 1830, с. 125-131

ными следствиям войны, совершенно противной их взаимных намерениям и возстановить на твердом основаніи прежнія сношенія добраго сосѣдства и дружбы между обоими Государствами, постановленіемъ мира, который бы въ самомъ себѣ заключая ручательство своей прочности, отвращалъ на предбудущее время всякой поводъ къ несогласіямъ и недоразумѣніямъ, назначили своими Уполномоченными для совершенія сего спасительнаго дѣла: Его Величество Императоръ Всероссийскій, Своего Генераль-Адъютанта, Генерала отъ Инфантеріи, Командующаго Отдѣльнымъ Кавказскимъ Корпусомъ, Главноуправляющаго гражданскою частью въ Грузіи, Губерніи Астраханской и Области Кавказскою, Начальствующаго Каспійскою флотиліею, Кавалера орденовъ: Св. Александра Невского съ алмазными украшеніями, Св. Анны 1-й степени съ алмазными украшеніями, Св. Владимира 1 степени, Св. Георгія 2 класса, имѣющаго двѣ шпаги за отличіе, изъ коихъ одна съ надписью: за храбрость, а другая украшена алмазами, и Кавалера иностранныхъ орденовъ: Прусскаго Краснаго Орла 1 степени, ордена Луны Высокой Порты Оттоманской и многихъ другихъ, Ивана Паскевича, и Своего Дѣйствительнаго Статскаго Совѣтника, Камергера и Кавалера орденовъ: Св. Владимира 3 степени, Польскаго Станислава 2 степени и Св. Юанна Иерусалимскаго, Александра Обрѣзова; а Его Величество Шахъ Персидскій, Его Высочества Принца Аббасъ-Мирзау. Уполномоченные сіи, съхаживши въ селеніи Туркменчаѣ, и по разнѣннѣ данныхъ имъ полномочій, кои найдены въ надлежащемъ порядкѣ, постановили и заключили нижеслѣдующія статьи:

Ст. I. Отнынѣ на вѣчныя времена пребудеть миръ, дружба и совершенное согласіе между Его Величествомъ Императоромъ Всероссийскимъ и Его Величествомъ Ша-

хомъ Персидскимъ, Ихъ Наслѣдниками и Пресмиками Престоловъ, Ихъ Державами и обоюдными подданными.

Ст. II. Его Величество Императоръ Всероссийскій и Его Величество Падишахъ Персидскій, принимая въ уваженіе, что съ войною, между высокими договаривающимися сторонами возникшею и нынѣ счастливо прекращенною, кончилисъ и взаимныя по силѣ Гюлистанскаго Трактата обязательства, признали пужнымъ замѣнить означенный Гюлистанскій Трактатъ настоящими условіями и постановленіями, долженствующими устроить и утверждать болѣе и болѣе будущія мирныя и дружественныя между Россіею и Персіею сношенія.

Ст. III. Его Величество Шахъ Персидскій отъ своего имени, и отъ имени своихъ Наслѣдниковъ и пресмиковъ, уступаетъ Россійской Имперіи въ совершенную собственность Ханство Эриванское по сю и по ту сторону Аракса, и Ханство Нахачиванское. Въ слѣдствіе сей уступки, Его Величество Шахъ обѣщаетъ, не позже 6 мѣсяцевъ, считая отъ подписанія настоящаго договора, сдать Россійскимъ Начальствамъ всѣ архивы и публичные документы, относящіеся до управленія обоими вышеозначенными Ханствами.

Ст. IV. Съ согласія обѣихъ высокихъ договаривающихся сторонъ постановляется границею между обоими Государствами слѣдующая черта: начиная съ той точки отъ границы Турецкихъ владѣній, которая всѣхъ ближе въ прямомъ направленіи отстоитъ отъ вершины Малагъ Арарата, граничная черта пойдетъ до вершины сей горы; оттуда по покатости ея сойдеть къ верховью рѣки Нижняго Карасу, вытекающей съ южной стороны Малаго Арарата; потомъ сія граничная черта продолжится по теченію той рѣки до впаденія оной въ Араксъ противъ Шерура; отъ сего пункта она пойдетъ по руслу рѣки Аракса

Документ 4, продолжение

1828

до крепости Аббас-Абада; здесь около восточных укреплений сей крепости, находящихся на правом берегу Аракса, будет обведена окружность шириною в пол-агача, т. е. 3½ Российских версты во всех направлениях, и пространство земли, содержащееся в сей окружности сполна, будет принадлежать исключительно России, и иметь быть отрезано с величайшею точностию в теченіи двух мѣсяцев, считая отъ сего числа, начиная съ того мѣста, гдѣ означенная окружность съ восточной стороны примкнетъ къ берегу Аракса, пограничная черта пойдетъ наки по руслу сей рѣки д. Эдмбулукскаго брода; отсюда Персидское владѣніе будетъ простираться по руслу рѣки Аракса на 3 агача, т. е. на 21 Российскую версту; потомъ граница пойдетъ прямо чрезъ Муганскую степь до рѣки Болгару къ мѣсту, лежащему 3 агачами, т. е. 21 верстою ниже соединенія двухъ рѣчек Одинабазара и Саракамышы. Оттуда граница продолжится по лѣвому берегу рѣки Болгару вверхъ до соединенія помянутыхъ рѣчекъ Одинабазара и Саракамышы; потомъ по правому берегу восточной рѣки Одинабазара до ея верховья, а отселѣ до вершины Джикорскихъ высотъ, такъ, что всѣ воды, текуція съ сихъ высотъ къ Каспійскому морю, будутъ принадлежать Россіи, а всѣ воды, изливающіяся на сторону Персіи, будутъ принадлежать Персіи. Поеліку же здѣсь граница между обоими Государствами опредѣляется вершиною горъ; то положено, что покатоств ихъ къ морю Каспійскому должна принадлежать Россіи, а противоположная покатоств имѣть принадлежать Персіи. Отъ вершины Джикорскихъ высотъ граница пролегаетъ до вершины Камаркуя по горамъ, отдѣляющимъ Талышъ отъ округа Арши. Горные верхи, раздѣляющіе теченіе водъ на обѣ стороны, будутъ составлять здѣсь пограничную черту точно такъ же, какъ выше

было сказано о пространствѣ между верховьемъ Одинабазара и Джикорскими вершинами. Далѣе пограничная черта, съ непрерывнымъ наблюденіемъ вышеозначеннаго правила относительно теченія водъ, будетъ слѣдовать отъ Камаркуйской вершины по хребту горъ, раздѣляющихъ округъ Зиланда и округъ Арши, до границы округа Велькиджи. Такимъ образомъ округъ Зувантъ, за исключеніемъ части, лежащей на противной сторонѣ отъ вершинъ помянутыхъ горъ, присоединится къ Россіи. Отъ границы округа Велькиджи, пограничная между обоими Государствами черта, въ постоянной сообразности съ вышеозначеннымъ правиломъ теченія водъ, будетъ слѣдовать по вершинамъ Клопугы и по главной цѣпи горъ, пролегающихъ по округу Велькиджи, до сѣвернаго истока рѣки Астары; отсюда по руслу сей рѣки, до впаденія ея въ Каспійское море, гдѣ и оканчивается пограничная черта, имѣющая отдѣлять Россійскія владѣнія отъ Персидскихъ.

Ст. V. Его Величество Шахъ Персидскій, въ доказательство искренней своей дружбы къ Его Величеству Императору Всероссийскому, настояющю статью какъ отъ своего имени, такъ и отъ имени своихъ наследниковъ и преемниковъ Персидскаго Престола признаетъ торжественно всѣ земли и всѣ острова, лежащие между пограничною чертою, выше означенною, и между хребтомъ Кавказскихъ горъ и Каспійскимъ моремъ, какъ равно и всѣ кочующихъ и другихъ народовъ, въ тѣхъ странахъ обитающихъ, принадлежащими на вѣчныя времена Россійской Имперіи.

Ст. VI. Его Величество Шахъ Персидскій, въ уваженіе значительныхъ пожертвованій, причиненныхъ Россійской Имперіи возникшею между обоими Государствами войною, а также потерь и убытковъ, потерпѣнныхъ Россійскими подданными, обязуется вознаградить

Документ 4, продолжение

оние денежнымъ возмездіемъ. Сумму сего вознагражденія объ высокія договаривающіяся стороны постановили въ десять куруровъ томановъ раидже, или 20 миллионѣвъ рублей серебромъ; сроки же, образъ платежа и обезпеченіе онаго постановлены въ особомъ договорѣ, который будетъ имѣть такую же силу, какъ бы онъ былъ внесенъ въ настояцій Трактатъ отъ слова до слова.

Ст. VII. Какъ Его Величество Шахъ Персидскій призналъ за благо назначить своимъ преемникомъ и наследникомъ Престола Августѣйшаго Сына своего, Принца Аббасъ-Мирзу; то Его Величество Императоръ Всероссийскій, дабы всенародно доказать Его Величеству, Шаху Персидскому, Свое дружественное расположеніе и желаніе содѣйствовать къ утвержденію сего наследственнаго порядка, обязуется признавать отнынѣ въ Августѣйшемъ лицѣ Его Высочества Принца Аббасъ - Мирзы преемника и наследника Персидской Короны, а по вступленіи его на престолъ, почитать его законнымъ Государемъ сей Державы.

Ст. VIII. Россійскія купеческія суда, по прежнему обычаю имѣютъ право плавать свободно по Каспійскому морю и вдоль береговъ онаго, какъ равно и приставать къ нимъ; въ случаѣ кораблекрушенія, имѣть быть подаваема имъ въ Персію всякая помощь. Такимъ же образомъ предоставляется и Персидскимъ купеческимъ судамъ право плавать на прежнемъ положеніи по Каспійскому морю и приставать къ берегамъ Россійскимъ, гдѣ взаимно, въ случаѣ кораблекрушенія, имѣть быть оказываемо имъ всякое пособіе. Относительно же военныхъ судовъ, какъ издремле одни военные суда подъ Россійскимъ военнымъ флагомъ могли имѣть плаваніе на Каспійскомъ морѣ: то по сей причинѣ предоставляется и подтверждается имъ и нынѣ прежнее сіе исключительное право, съ тѣмъ, что кромѣ Россіи

никакая другая Держава не можетъ имѣть на Каспійскомъ морѣ судовъ военныхъ.

Ст. IX. Его Величество Императоръ Всероссийскій и Его Величество Шахъ Персидскій, желая всѣми средствами утвердить союзъ мира и дружбы, столь счастливо между ними возобновленный, соизволяютъ, чтобы взаимные высокія Дворовъ Послы, Министры и Повѣренные въ дѣлахъ, отправляемые въ то или другое Государство, для исполненія временныхъ порученій, или для постоянного пребыванія, были принимаемы съ почестями и отличіемъ, соответственными ихъ званію, достоинству высокія договаривающихся сторонъ, искренней пріязни ихъ соединяющей и мѣстнымъ обычаямъ. На сей конецъ постановлено будетъ особымъ протоколомъ церемоніяль для наблюденія съ той и другой стороны.

Ст. X. Его Величество Императоръ Всероссийскій, и Его Величество Шахъ Персидскій, признавая возстановленіе и распространеніе торговыхъ между обоими Государствами сношеній, однимъ изъ главнѣйшихъ благодѣтельныхъ послѣдствій возстановленія мира, въ полномъ взаимномъ согласіи разсудили за благо, устроить всѣ распоряженія, относящіяся до покровительства торговли и безопасности обоюдныхъ подданныхъ, и изложить оныя въ прилагаемомъ у сего отдѣльномъ Актѣ, который будучи заключенъ обоюдными Уполномоченными, есть и будетъ почитаемъ равносильною частію настоящаго мирнаго договора. Его Величество Шахъ Персидскій предоставляетъ Россіи, какъ то было и прежде, право опредѣлять Консуловъ, или торговыхъ Агентовъ, повсюду, гдѣ польза торговли сего востребуется, и обязуется симъ Консуламъ и Агентамъ, изъ которыхъ каждый будетъ имѣть въ свѣтъ своей не боде десяти человекъ, оказывать покровительство, дабы пользовались они почестями и преимуществами, публичному ихъ званію присвоенными. Его Величество

Документ 4, продолжение

1828

Императоръ Всероссийскій обѣщаетъ съ Своей стороны наблюдать совершенное взаимство въ отношеніи Консуловъ или торговыхъ Агентовъ Его Величества Шаха Персидскаго. Въ случаѣ основательной жалобы Персидскаго Правительства на Россійскаго Агента или Консула, Россійскій Министръ или Повѣренный въ дѣлахъ при Дворѣ Его Величества Шаха, яко непосредственный Начальникъ ихъ, имѣть удалить виновнаго отъ должности и временно поручить оную другому лицу, по своему усмотрѣнію.

Ст. XI. Всѣ требованія обоюдныхъ подданныхъ и другія дѣла, остановленные войною, будутъ возобновлены и рѣшены сообразно справедливости послѣ заключенія мира. По долговымъ обязательствамъ обоюдныхъ подданныхъ между собою и на казніи того или другаго Правительства, имѣть послѣдовать немедленное и полное удовлетвореніе.

Ст. XII. Высокія договаривающіяся стороны, для выгоды обоюдныхъ подданныхъ, постановили по общему Ихъ согласію, тѣмъ изъ нихъ, которые имѣютъ недвижимую собственность по обѣ стороны Аракса, доставить трехлѣтній срокъ, въ продолженіи котораго они могутъ свободно продавать и обихивать оную; но Его Величество Императоръ Всероссийскій, покуда то до него касается, изъять изъ сего спусходительнаго распоряженія Гуссейнъ-Хана, бывшаго Эриванскаго Сардаря, брата его Гассаль-Хана и Керимъ-Хана, бывшаго Правителя Нахичеванскаго.

Ст. XIII. Всѣ военнопленные обѣихъ сторонъ, взятые въ продолженіи послѣдней войны или прежде, а равно подданные обѣихъ Правительствъ, взаимно впадшіе когда-либо въ плѣнъ, должны быть освобождены и возвращены въ теченіи четырехъ мѣсяцевъ; они имѣютъ быть снабжены жизненными припасами и прочими потребностями и отправлены въ Аббасъ-Асадъ для сдачи взаимнымъ Комис-

Томъ III.

сарамъ, кои назначатся для принятія ихъ и распоряженія дальнѣйшаго препровожденія въ мѣста жительства. Высокія договаривающіяся стороны будутъ такимъ же образомъ поступать со всѣми военнопленными и всѣми Россійскими и Персидскими подданными, взаимно впадшими въ плѣнъ, кои не будутъ возвращены въ означенный срокъ по отдаленности ихъ нахождения, или по иной какой-либо причинѣ или обстоятельству. Обѣ Державы предоставляютъ себѣ точное и неограниченное право требовать таковыхъ во всякое время, и обязуются возвращать ихъ взаимно по мѣрѣ того, какъ они будутъ оказываться, или когда поступать о нихъ требованія.

Ст. XIV. Ни одна изъ Высокихъ договаривающихся сторонъ не будетъ требовать выдачи переметчиковъ и дезертировъ, перешедшихъ въ подданство другой до начатія послѣдней войны, или во время оной. Для предупрежденія же вредныхъ послѣдствій, взаимно могущихъ произойти отъ умышленныхъ сношеній между нѣкоторыми изъ сихъ переметчиковъ и ихъ прежними соотечественниками или подвластными, Персидское Правительство обязуется, во владѣніяхъ его, состоящихъ между Араксомъ и чертою, образуемою рѣкою Чара, озеромъ Урміа, рѣкою Джагату и рѣкою Кизиль-Озаномъ, до впаденія ея въ море Каспійское, воспретить пребываніе тѣмъ лицамъ, и кои, нынѣ или въ послѣдствіи, будутъ поименно Россійскимъ Правительствомъ означены. Его Величество Императоръ Всероссийскій съ Своей стороны обѣщаетъ равномѣрно не дозволить Персидскимъ переметчикамъ селиться или проживать въ Ханствахъ Карабахскомъ и Нахичеванскомъ и въ части Ханства Эриванскаго, на правомъ берегу Аракса лежащей. Но само собою разумѣется, что сіе условіе имѣть и будетъ имѣть силу только въ отношеніи къ лицамъ, носившимъ публичныя званія или имѣющимъ нѣкоторое достоинство; каковы суть:

17

Документ 4, продолжение

Ханы, Беги и Духовные Начальники или Моллы, кои личным примѣромъ, внушеніями и тайными связями могутъ имѣть вредное вліяніе на прежнихъ своихъ соотчичей, бывшихъ въ ихъ управленіи, или имъ подвластныхъ. Что касается вообще до жителей обѣихъ Государствъ, то Высочія Договаривающіяся стороны постановили, что обоюдные, кои перешли, или впредь перейдутъ изъ одного Государства въ другое, могутъ селиться и жить всюду, гдѣ дозволитъ то Правительство, подъ коимъ они будутъ находиться.

Ст. XV. Его Величество Шахъ, движимый благотворнымъ и спасительнымъ намѣреніемъ возратить спокойствіе Державѣ своей и устранить отъ подданныхъ своихъ все, что могло бы увеличить еще бѣдствія, навлеченныя на нихъ войною, столь счастливо настоящимъ договоромъ окончанною, даруетъ совершенное и полное прощеніе всѣмъ жителямъ и Чиновникамъ Области, именуемой Азербайджаномъ. Никто изъ нихъ, въ какому бы разряду ни принадлежалъ, не можетъ подвергнуться преслѣдованію, ниже оскорбленію, за мнѣнія, поступки свои, или поведеніе въ теченіи войны или въ продолженіи временнаго занятія помянутой Области Россійскими войсками. Сверхъ того будетъ предоставленъ тѣмъ Чиновникамъ и жителямъ годичный срокъ, считая отъ сего числа, для свободнаго перехода съ своими семействами изъ Персидскихъ Областей въ Россійскія, для вывоза и продажи движимаго имущества, безъ всякаго со стороны Правительства и мѣстныхъ Начальствъ препятствія, и не подвергая продаваемыя или вывозимыя сими лицами имущества и вещи какой-либо пошлннѣ или налогу. Относительно же имѣнія недвижимаго, определяется 5-лѣтній срокъ для продажи оного, или учиненія провольныхъ объ ономъ распоряженій. Не распространяется однако же сіе прощеніе на тѣхъ, кои до истеченія помянутого годичнаго

срока впадутъ въ какую-либо вину или преступленіе, подлежащее судебному наказанію.

Ст. XVI. По подписаніи сего мирнаго договора, обоюдные Уполномоченные отправятъ безъ отлагательства во всѣ мѣста извѣстія и надлежащія повелѣнія, о немедленномъ прекращеніи военныхъ дѣйствій. Настоящій мирный договоръ, учиненный въ духѣ одинаковаго содержанія экземплярахъ, подписанный Уполномоченными обѣихъ сторонъ, утвержденный печатами гербовъ ихъ, и взаимно или размѣненный, имѣть быть утвержденъ и ратификованъ Его Величествомъ Императоромъ Всей Россіи и Его Величествомъ Шахомъ Персидскимъ, и торжественна, за общественноручнымъ Ихъ подписаніемъ, ратификаціи, будутъ размѣнены обоюдными Уполномоченными въ теченіи четырехъ-мѣсячнаго срока, или скорѣе, буде возможно. Заключенъ въ селеніи Туркменчай. 10 Февраля, въ лѣто отъ Рождества Христова 1828.

Того ради, Наше Императорское Величество, по довольномъ рассмотрѣніи вышепронисаннаго Трактата, подтвердили и ратификовали оный, яко же симъ за благо пріемлемъ, подтверждаемъ и ратификуемъ во всемъ его содержаніи, обѣщая Императорскимъ Нашимъ словомъ за Насъ и Наслѣдниковъ нашихъ, что все въ ономъ Трактатѣ постановленное наблюдаемо и исполняемо нами будетъ ненарушимо. Во утѣреніе чего, Мы сію Нашу ратификацію подписавъ своею рукою, повелѣли утвердить Государственною Нашею печатью. Дана въ Санктпетербургѣ, лѣта отъ Рождества Христова 1828, Марта 20 дня, Государствованія Нашего въ третіе лѣто.

*Подлинная подписана собственною Его Императорскаго Величества рукою тако: НИКОЛАЙ.*

1795. — Февраля 10. Трактатъ, заключенный между Его Величествомъ Императоромъ Всероссийскимъ и Его Ве-

1828

личествомъ Шахомъ Персидскимъ. — *О торговль Россійскихъ и Персидскихъ подданныхъ.*

Божію поспѣшествующею милостію Мы НИКОЛАЙ Первый, Императоръ и Самодержецъ Всероссійскій, и прочая, и прочая, объявляемъ чрезъ сіе, кому о томъ вѣдать надлежитъ, что сего 1828 года Февраля 10 дня, въ Персидскомъ селеніи Турменчаѣ между Нашимъ Императорскимъ Величествомъ и Его владѣющимъ Шаховымъ Величествомъ Восточнаго предѣла Высочайшаго мѣста превысочайшія прехвальныя степени великодержательную власть древнюю Великихъ Государей Персидскихъ Царей принимавша, Магометанскихъ Государей честию превосходящимъ и многихъ Магометанскихъ народовъ Повелителемъ, Персидскія земли Начальникомъ и добрымъ Нашимъ сосѣдомъ, Великимъ Государемъ Фетъ-Али Шахомъ, чрезъ Уполномоченныхъ съ обѣихъ сторонъ, а именно: съ Нашей стороны чрезъ Сіятельнаго и Высочайшепревосходительнаго Графа Ивана Паскевича-Эриванскаго, Нашего Генералъ-Адъютанта и Генерала отъ Инфантеріи, Командующаго Отдѣльнымъ Кавказскимъ Корпусомъ, Главноуправляющаго гражданскою частію въ Грузіи, Губерніи Астраханской и Области Кавказской, Начальствующаго Каспійскою Флотиліею и Кавалера, и Превосходительнаго Александра Обрѣзкова, Нашего Дѣйствительнаго Статскаго Совѣтника, Камергера и Кавалера; со стороны же Его Шахова Величества, чрезъ Его Высочество Принца Аббасъ-Мирзу, по силѣ данныхъ имъ полныхъ мочей, постановленъ и заключенъ Актъ, состоящій въ девяти статьяхъ, которыя отъ слова до слова гласятъ такъ:

Во имя Бога Всемогущаго.

Ст. I. Высочія договаривающіяся стороны, желая доставить взаимно подданнымъ своимъ всѣ выгоды, проистекающія отъ обоюдной сво-

бодной торговли, согласились въ слѣдующемъ: Россійскіе подданные, снабженные узаконенными паспортами, могутъ производить торговлю по всему пространству Персидскаго Государства, и свободно отправляться оттуда въ другія Государства, сосѣдственныя съ Персіею. Во взаимство чего, Персидскимъ подданнымъ предоставляется привозить ихъ товары въ Россію, какъ чрезъ Каспійское море, такъ и чрезъ сухопутную границу сего Государства съ Персіею, обмѣнивая оныя или покупать товары для вывоза, пользуясь правами и преимуществами наравнѣ съ подданными Державъ, наиболѣе благопріятствуемыхъ. Въ случаѣ смерти кого-либо изъ Россійскихъ подданныхъ въ Персіи, имущества ихъ движимыя и недвижимыя, какъ принадлежащія подданнымъ дружественной Державы, будутъ отдачны въ цѣлости родственникамъ или товарищамъ ихъ, которые имѣютъ право располагать оными, какъ за благо разсудятъ. А когда не окажется наследниковъ или товарищей на лице; то Миссія или Консулы Россійскіе вступаютъ въ распоряженія тѣхъ имѣній, безъ малѣйшаго препятствія со стороны мѣстныхъ Начальствъ

Ст. II. Совершаемые обоюдными подданными по торговымъ ихъ дѣламъ контракты, вексели, поручительства и другіе письменные акты, должны быть записаны у Россійскаго Консула и Гакима (Гражданскаго Судьи), а гдѣ нѣтъ Консула, то у одного Гакима, дабы въ случаѣ спора между обѣими сторонами, можно было сдѣлать нужныя розысканія для справедливаго рѣшенія. Если одна изъ двухъ сторонъ, не будучи снабжена документами письменными и засвидѣтельствованными, какъ выше сказано, и долженствующими имѣть силу во всякомъ Судебномъ мѣстѣ, начнетъ искъ на другую, и не представитъ другихъ доказательствъ, кромѣ свидѣтелей, таковой искъ не долженъ быть допущенъ, развѣ отъвѣтъчкъ

Документ 4, продолжение



находятся въкоторыя Закавказскія наши провинціи, въ которыхъ въ продолженіи нѣсколькихъ лѣтъ не приступано еще къ благоустройству. В. с. можете повѣрить, что не пристрастіе и не личности, мнѣ не свойственныя, побуждаютъ меня къ такому объясненію, ибо, получивъ отношеніе ваше, отъ 2-го декабря, № 10,329, и не получивъ тогда на счетъ дѣйствій ген. Красовскаго надлежащихъ свѣдѣній, я самъ склонялъ его принять предлагаемое ему мѣсто командующаго войсками на Персидской линіи и начальника областей вновь приобретенныхъ; но, имѣя теперь ясныя доказательства невинности ген. Красовскаго къ моимъ предписаніямъ, я позволяю себѣ мыслить, что онъ въ семь лѣтъ не можетъ быть поозеженъ.

Всѣ сіи обстоятельства заставляютъ меня самому ѣхать въ Эривань, дабы тамъ удостоверить на мѣстѣ и сдѣлать нужныя распоряженія, хотя дѣла и требовали-бы скорѣйшаго прибытія моего въ Тифлисъ.

**437.** *Высочайшій указъ Правительствующему Сенату, отъ 21-го марта 1828 года, № 1888.*

Силою трактата, съ Персіею заключеннаго, присоединенная къ Россіи отъ Персіи ханство Эриванское и ханство Нахичеванское повѣляемъ во всѣхъ дѣлахъ именовать отнынѣ *Областью Армянскою* и включить оную въ титулъ Нашъ. Объ устройствѣ сей области и порядкѣ ея управленія Правительствующій Сенатъ въ свое время получить надлежащія повелѣнія\*).

Подписано: „НИКОЛАЙ“.

**438.** *Отношеніе гр. Паскевича къ начальнику Главнаго Штаба Е. И. В., отъ 2-го апрѣля 1828 года, № 51.*

Въ донесеніи моемъ в. с., отъ 3-го марта, № 339, предвѣдомивъ васъ о совершенномъ бездѣйствіи Эриванскаго Временнаго Правленія со времени учрежденія онаго и о невыполненіи имъ моихъ предписаній, имѣлъ я честь объяснить, что, при проѣздѣ чрезъ Эривань, я буду стараться обнаружить причины столь малаго попеченія сего Правленія о выполненіи его обязанности и о послѣдствіяхъ подробно донесу в. с.

Получивъ на дорогѣ уведомленіе ваше о близкой войнѣ съ Турціею и потому будучи принужденъ спѣшить въ Тифлисъ, чтобы тотчасъ приступить къ потребнымъ по сему предмету распоряженіямъ, не могъ я оставаться въ Эривани болѣе 4-хъ сутокъ и въ

теченіе столь короткаго времени не имѣлъ средства собрать потребныхъ по всѣмъ частямъ свѣдѣній, ниже виннуть во всѣ подробности производимыхъ по Эриванскому управленію дѣлъ,—за всѣмъ тѣмъ, съ самаго вступленія моего въ Эриванскую область и потомъ по прибытіи въ Эривань, удостоверялся я въ полной мѣрѣ, что въ области сей и не приступлено еще къ учрежденію какого либо устройства. Вообще-же замѣчены мною слѣдующія неисполненія, извѣщенныя мною изъ донесеній ген.-м. кн. Чавчавадзе и чиновника, назначеннаго для обозрѣнія, въ какомъ порядкѣ дѣла по Эриванскому Временному Правленію производились:

1) До сего времени не было учинено никакого распоряженія объ удобнѣйшемъ раздѣленіи области на магалы или волости и внутреннее управленіе оными оставлено безъ всякаго вниманія, такъ что Эриванское Временное Правленіе по всѣмъ дѣламъ должно было спускаться съ старшиною каждой деревни. Въ одномъ Шарурскомъ магалѣ назначенъ въ родѣ пристава Русскій офицеръ, но инструкцій дана ему весьма неполная и неясная. Ему предоставляло, между прочимъ, отдавать на откупъ красильни, приносящіи доходъ казѣ довольно значительный, тогда какъ на подобныя откупы торги должны производиться въ присутствіи Эриванскаго Временнаго Правленія; главнѣйшая-же ошибка была въ томъ, что чиновнику Россійскому приданъ въ товарищи Армянинъ безчиновникъ, который, зная языкъ, большое долженъ имѣть вліяніе на управленіе магала. Такимъ образомъ назначеніе Русскаго чиновника не только обезсмыслено, но даже унижено. Весьма легко постигнуть можно, какое дѣйствіе должны были произвести таковыя распоряженія въ лучшемъ магалѣ, населенномъ однимъ мусульманами.

2) Эриванское Временное Правленіе, получивъ инструкцію, данную мною ген.-л. Красовскому 6-го октября, не только не приступило тотчасъ къ исполненію оной, но даже не пришло къ тому никакихъ предварительныхъ мѣръ и всѣ почти пункты означенной инструкціи остались невыполненными до сего времени.

3) Засѣданія Правленія не были непрерывны и даже не имѣли опредѣленныхъ дней. Всѣхъ засѣданій, какъ по журналамъ видно, съ 8-го октября 1827 по 21-е февраля 1828 года, т. е. въ продолженіе 4-хъ мѣсяцевъ, было 11; въ 1828 году было одно только засѣданіе 21-го февраля, въ день сдачи должности областнаго начальника ген.-л. Красовскимъ ген.-м. Чавчавадзе. Обстоятельство сіе открываетъ истин-

Документ 5.

Указ Николая I об образованіи «Армянской области»

*Источник:* АКАК, т. VII, Тифлис, 1878, д. 437, с. 487

ИРЕВАНСКОЕ ХАНСТВО  
РОССИЙСКОЕ ЗАВОЕВАНИЕ И ПЕРЕСЕЛЕНИЕ АРМЯН  
НА ЗЕМЛИ СЕВЕРНОГО АЗЕРБАЙДЖАНА



Карта 1.  
Общее описание Иреванской губернии  
на административной карте Южного Кавказа (1903 год)

**ИРЕВАНСКОЕ ХАНСТВО**  
 РОССИЙСКОЕ ЗАВОЕВАНИЕ И ПЕРЕСЕЛЕНИЕ АРМЯН  
 НА ЗЕМЛИ СЕВЕРНОГО АЗЕРБАЙДЖАНА



Рисунок 1.

План осады Иреванской крепости\*. 1827 год

**Источник:** Потто В.А. Кавказская война в отдельных очерках, эпизодах, легендах и биографиях. Т. III, вып. 3, СПб., 1887, с.502 об.

\* Армянская церковь, указанная в представленном В.Потто плане Иреванской крепости, была построена не в самой крепости, а в форштадте. Церковь внутри крепости была построена русскими и являлась православной [см.: 95, 686-687]

**ИРЕВАНСКОЕ ХАНСТВО**  
РОССИЙСКОЕ ЗАВОЕВАНИЕ И ПЕРЕСЕЛЕНИЕ АРМЯН  
НА ЗЕМЛИ СЕВЕРНОГО АЗЕРБАЙДЖАНА



Рисунок 2.

Сцена сражения за Сардарабадскую крепость

Художник: очевидец событий, генерал-майор Григорий Гагарин (1811-1893)

*Источник:* [http://en.wikipedia.org/wiki/Grigory\\_Gagarin](http://en.wikipedia.org/wiki/Grigory_Gagarin)

**ИРЕВАНСКОЕ ХАНСТВО**  
РОССИЙСКОЕ ЗАВОЕВАНИЕ И ПЕРЕСЕЛЕНИЕ АРМЯН  
НА ЗЕМЛИ СЕВЕРНОГО АЗЕРБАЙДЖАНА



Рисунок 3.

Взятие Иреванской крепости российскими завоевателями  
(октябрь 1827 года)

*Источник:* Григорян З.Т. Присоединение Восточной Армении  
к России в начале XIX в. Москва, 1959, с.115

**ИРЕВАНСКОЕ ХАНСТВО**  
РОССИЙСКОЕ ЗАВОЕВАНИЕ И ПЕРЕСЕЛЕНИЕ АРМЯН  
НА ЗЕМЛИ СЕВЕРНОГО АЗЕРБАЙДЖАНА



Рисунок 4.

Взятие Иреванской крепости российскими завоевателями

*Источник:* Покоренный Кавказ (очерки исторического  
прошлого и современного положения Кавказа с иллюстрациями).

Книга I-V, СПб., 1904

**ИРЕВАНСКОЕ ХАНСТВО**  
РОССИЙСКОЕ ЗАВОЕВАНИЕ И ПЕРЕСЕЛЕНИЕ АРМЯН  
НА ЗЕМЛИ СЕВЕРНОГО АЗЕРБАЙДЖАНА



Рисунок 5.

Героический защитник Иреванской крепости Гасан хан Гаджар

*Источник:* <http://sardari-iravani.org/FamilyHistory/familyhistory1.htm>

**ИРЕВАНСКОЕ ХАНСТВО**  
РОССИЙСКОЕ ЗАВОЕВАНИЕ И ПЕРЕСЕЛЕНИЕ АРМЯН  
НА ЗЕМЛИ СЕВЕРНОГО АЗЕРБАЙДЖАНА



Рисунок 6.  
Медаль, учрежденная Николаем I по случаю взятия  
Иреванской крепости  
(напечатана в Тебризе в декабре 1827 года)

*Источник:* <http://ru.wikipedia.org/wiki/Файл:ErevanMedal.jpg>



Рисунок 7.  
Медаль, учрежденная Николаем I по случаю взятия  
Иреванской крепости (1829 год)\*

*Источник:* Арзуманян. Око Бюракана. Ереван, 1976, с.352 об.

\* На медали отражен прежний вид древнего азербайджанского города Иревана, с его мечетями и минаретами



# 9

Массовое переселение армян из  
Ирана и Османской империи на  
территорию завоеванного Россией  
Иреванского ханства

**Цель переселения.** Российская империя в целях закрепления своих позиций на Южном Кавказе и дальнейшей реализации завоевательных планов, в соответствии с условиями Туркменчайского\* и Адрианопольского\*\* договоров, сразу после завоевания Северного Азербайджана начала переселять на его территорию армян из Ирана и Османской империи.

Вопрос переселения армян на земли Азербайджана входил в завоевательные планы Российской империи еще с начала XVIII века и был тесно связан с ее намерением создать здесь армянское государство. В целях создания христианского буфера на границах с Ираном и Турцией, Россия первым делом начала переселять армян на территории Иреванского, Нахчыванского и Гарабагского ханств, а также другие плодородные земли Азербайджана.

В предыдущих главах было отмечено, что, за исключением григорианских миссионеров, армяне впервые появились на азербайджанских землях, в том числе и в Иреванской области, после перенесения в 1441 году армянского католикосата из Киликии в Учкилсе, на территорию азербайджанского государства Гарагоюнлу.\*\*\*

Даже после перенесения армянского католикосата на территорию государства Гарагоюнлу армяне, по своей численности, всегда составляли ничтожное меньшинство населения области Чухурсад (Иреван). И это несмотря на то, что армяне периодически заселялись в этих краях, а григорианская церковь различными средствами присваивала земли азербайджанских тюрок. Хотя армяне в своих донесениях в Россию и другие христианские государства всегда

\* Этот договор был подписан между Российской империей и Гаджарским Ираном 10 февраля 1828 года в азербайджанском селении Туркменчай. По требованию России, в 15-й статье Туркменчайского договора было закреплено условие о свободном переходе жителей из «персидских областей в российские», предусматривающее, по сути, возможность массового переселения армян, проживающих в Иране, на земли Северного Азербайджана.

\*\* 2 сентября 1829 года между Россией и Османской империей был заключен мирный договор в Адрианополе. Россия настояла, чтобы армяне, проживающие на территории Османской империи, получили возможность переселиться на земли Северного Азербайджана. Это условие было включено в 13-ю статью договора.

\*\*\* Тот факт, что армяне являются не коренным, а пришлым населением этих земель, подтверждают, наряду с другими трудами христианских авторов, и армянские источники [см.: глава 2].

искажали представляемые ими сведения, в частности искусственно завышая свою численность на Южном Кавказе (факты, доказывающие отсутствие оседлого армянского населения в городе Иреване в рассматриваемый период, приведены во 2-й главе – *ред.*), документы конца XVIII века убедительно подтверждают ничтожно малую численность армянского населения в Иреванской области. Когда в 1783 году П.Потемкин спросил у армянского представителя, почему на письмах армян, проживающих в Иреванском ханстве, отсутствуют печать и подпись католикоса, тот ответил, что католикос является религиозным руководителем всех разбросанных по миру армян, поэтому он не может ставить свою печать на письмах одной лишь группы армян – жителей «страны Арарат» [214, 107]. Как видно, факт малочисленности армян на территории Иреванского ханства в конце XVIII века подтверждает и армянский автор В.Григорян. Однако в тот период армянские деятели в своих посланиях российским властителям пытались скрыть факт малочисленности армян, расселившихся в Иреванском ханстве, и специально завышали их численность. Так, например, глава армянской общины на территории Иреванского ханства С.Тер-Саакян в письме князю Г.Потемкину, датированном декабрем 1784 года, признавал, что он, выполняя поручение Х.Аргутяна (религиозного руководителя армян России – *ред.*), значительно преувеличивал численность армян [214, 109].

Малочисленность армян в Иреванском регионе не отвечала интересам Российской империи, стремившейся создать христианскую буферную зону на границах с Ираном и Османским государством. По этой причине Россия, захватив азербайджанские земли к северу от реки Араз, стала размещать в массовом порядке армян на территории бывших Иреванского, Нахчыванского\*, Гарабагского ханств и в тех областях Грузии, где проживало азербайджанское население. Подобная политика Российской империи преследовала цель создания для армян постоянной родины и, по сути, вела к образованию

---

\* В результате упорной борьбы населения Нахчывана армяне не смогли утвердиться на этой древней земле Азербайджана.

армянского государства на исторических землях Азербайджана. Коварство российской политики признавали и сами русские авторы. Так, С.Глинка, рассказывая о переселении армян на земли Азербайджана, подчеркивал, что здесь «соберутся рассеянные по лицу земли племени армянския, и, под благословенною державою Николая перваго, воскреснет царство Армянское со славою и со всеми напоминаниями своими» [46, 93].

*Ситуация накануне переселения.* После завоевания Иреванского ханства на его территории стала утверждаться российская система управления. Согласно приказу царского наместника на Кавказе генерала Паскевича, 6 октября 1827 года было образовано «Временное правление»\* Иревана. Начальником этого учреждения был назначен командующий русскими войсками генерал-лейтенант Красовский. Во «Временное правление» вошел и прислужник российских завоевателей, армянский архиепископ Нерсес. Азербайджанцы, составляющие большинство населения Иревана, были лишены представительства во власти. Красовский дал Нерсесу почти неограниченные полномочия. Большая часть 4500 четвертей пшеницы, выданных специально для раздачи населению края, живущего в тяжелых условиях послевоенного времени, были распределены только среди армян, составлявших ничтожно малую часть иреванского населения. Произвол армян достиг такой степени, что вызвал даже недовольство генерала Паскевича. В донесении начальнику Главного штаба, Паскевич не скрывал своего возмущения: «Не мог я... предвидеть, что ген.-л. Красовский сделается одним исполнителем воли Нерсеса и, не обращая внимания на все данные ему от меня предписания, не озаботится даже о первоначальном устройстве сего вновь покоренного края и оставит мусульман (азербай-

\* Правящие круги России, обладающие «историческим опытом» создания армянского государства на исконных землях Азербайджана, спустя 160 лет после образования «Временного правления», в ходе новейшей агрессии армян в Нагорном Гарабаге, повторили эксперимент с формированием подобного рода структуры. 12 января 1989 года Президиум Верховного Совета СССР принял решение «О введении особой формы управления в Нагорно-Карабахской Автономной Области Азербайджанской ССР». В результате мер, принятых Комитетом Особого Управления, возглавляемом проармянским деятелем А.Вольским и напрямую подчиненном Москве, Нагорный Гарабаг был, по сути, выведен из подчинения Азербайджану. Впервые этот метод имперской политики России был испробован как раз в 1828 году, при создании «Армянской области» и «Временного правления» Иревана.

джанцев – *ред.*), составляющих  $\frac{3}{4}$  всего населения\*, без должного покровительства и пособий» [32, док. 438, с. 487-491; 109, 22; см.: документ 1 в конце главы].

Новая система управления, введенная в области Иревана российскими властями, вызвала серьезное недовольство местного азербайджанского населения. Некоторая часть его предпочла оставить родные земли и переселиться в Турцию и Иран. Численность мусульман (азербайджанцев – *ред.*), покинувших территорию Иреванской губернии, а также бывшего Нахчыванского ханства и Памбак-Шораельской области, составила 12,3 – 13,5 тысяч человек [177, 335; 182, 112-113]. В.Потто писал об этом: «Теперь все оседлые жители\*\* угнаны были за Аракс (Араз – *ред.*)... Кочующие татары, спугнутые с своих пастбищ, также покидали землю; меньшая часть уходила в Турцию, большинство шло к персиянам...» [177, 334-335]. Из донесения генерала Паскевича графу Нессельроду от 27 июня 1827 года следует, что в первой половине того года территорию Иреванского ханства покинули 4500 азербайджанских семейств. В частности, на другую сторону реки Араз перешли 800 семей карапахов; 100 семей карапахов и 300 семей айрымов переселились в Карс, а 600 семей влиятельного племени Улуханлы нашли прибежище в Баязиде [32, док. 512, с. 547].

Концентрация на иранской границе азербайджанского населения, недовольного действиями русских властей, сильно беспокоило Паскевича. Поэтому он вынужден был удалить Нерсеса из состава «Временного правления» Иревана. Кроме того, после подписания

\* Генерал Паскевич, принимавший самое непосредственное участие в процессе завоевания Россией Иреванского ханства и последующем массовом переселении армян из Ирана и Турции в этот регион, даже в условиях реализации целенаправленной переселенческой политики царских властей признавал, что большинство населения Иревана и всей его области, а именно  $\frac{3}{4}$  ее части, составляют азербайджанские турки. Это еще раз опровергает все измышления армян о том, что они, якобы, всегда составляли большинство населения Иревана.

\*\* Говоря об «оседлых жителях» края, В.Потто имеет в виду азербайджанских тюрков. Данное утверждение русского ученого, выступающего в своих трудах апологетом имперской политики России на захваченных азербайджанских землях, одним из проявлений которой явилось массовое заселение их пришлыми армянами, также подтверждает тот факт, что древнейшим населением на территории Иреванского ханства были именно азербайджанские турки.

Туркменчайского договора Паскевич освободил Красовского от должности начальника «Временного правления». Вслед за этим, Паскевич отослал Нерсеса, продолжавшего притеснять азербайджанское население, в Бессарабию [109, 22; 172, 72].

На следующий день после утверждения Туркменчайского договора (20 марта 1828 года) Николай I подписал указ о создании «Армянской области». В нем говорилось: «Силою трактата, с Персиею заключеннаго, присоединенныя к России от Персии Ханство Эриванское и Ханство Нахичеванское, повелеваем во всех делах именовать отныне Областию Армянскою и включить оную в титул наш. Об устройстве сей Области и порядке ея управления Правительствующий Сенат в свое время получит надлежащия повеления» (76, 272-273; см.: документ 2 в конце главы). «Армянская область», созданная за счет завоеванных Россией двух азербайджанских ханств, была разделена на Иреванскую и Нахчыванскую провинции и Ордубадский округ [32, док. 437, с. 487]. В Иреванскую провинцию, как и в бывшее Иреванское ханство, входили 15 магалов. В Нахчыванскую провинцию входили 5 магалов, столько же магалов составили и Ордубадский округ. Начальником «Армянской области» и председателем Областного правления Иревана был назначен командующий русскими войсками в этой области, генерал-майор, грузинский князь А.Г.Чавчавадзе [32, док. 438, с. 487; 109, 23].

### **Переселение армян из Ирана на территорию Иреванского ханства**

**Подготовка к переселению.** Согласно 15-й статье Туркменчайского договора, шахское правительство не должно было препятствовать переселению на подвластные России земли тех своих подданных (армян – *ред.*), которые, изменив Гаджарскому государству, оказывали во время войны услуги русским войскам. Тем самым, армяне получили право свободно перейти под покровительство России [47, 339-341; 130, 85-86]. Им был предоставлен годичный срок для свободного перехода со своими семьями из Ирана в Россию, а также для вывоза и продажи движимого имущества; каса-

тельно же недвижимого имущества был отведен пятилетний срок [76, 130; 75, 221-222; 46, 44; 4, 283].

Проект переселения армян на земли Северного Азербайджана был подготовлен еще в 1827 году дипломатической канцелярией Закавказского края, которую возглавлял А.С.Грибоедов. Сам Грибоедов активно участвовал в переселении иранских армян на захваченные земли Северного Азербайджана. В связи с задачей переселения армян на территорию Северного Азербайджана потерял свою силу прежний проект российского правительства о переселении 80 тысяч казаков в приграничные с Ираном районы [79, док. 923, л. 1-16; 153, 128, 129]. Согласно И.Ениколопову, Грибоедов с особым вниманием относился к вопросу переселения армян из Ирана в пределы Российской империи, в частности Чухурсадскую низменность, видя в этом залог укрепления позиций России на Востоке [153, 128].

В мае 1827 года, после того как генерал Паскевич вызвал из Петербурга обладавшего влиянием среди армян полковника Лазаря Лазарева\* (Газароса Лазаряна\*\*), началась подготовка к процессу переселения армян на земли Северного Азербайджана [153, 129]. В начале октября Лазарев уже находился в составе отряда, которому было поручено проведение соответствующей работы среди армян, проживавших на территории Южного Азербайджана. Во время похода русских войск на Тебриз (13 октября – *ред.*) армяне, вдохновленные обращением Лазарева, в очередной раз совершили предательство по отношению к государству, подданными которого они являлись, и открыли перед русскими войсками ворота Тебриза. 19 октября Лазарев был назначен комендантом Тебриза, и это известие с большой радостью было встречено местными армянами [46, 38, 40].

\* В целях организованного переселения иранских армян на земли Северного Азербайджана власти Российской империи 19 октября 1827 года назначили проживавшего в Петербурге полковника Л.Лазарева комендантом Тебриза (46, 40). Выходец из богатой армянской семьи, еще в XVIII веке втершейся в доверие к русским царям и закрепившейся в Петербурге и Москве, Лазарь Лазарев, равно как и его брат Иван Лазарев (Ованес Лазарян) (см.: 74, 649), отличались крайне враждебным и жестоким отношением к азербайджанским тюркам и, вообще, ко всем мусульманам.

\*\* В армяноязычном варианте датированного 30 марта 1828 года обращения Лазаря Лазарева к армянам, которых Россия собиралась переселить на земли Северного Азербайджана, имя кровавого полковника приводится в подлинном виде: Газарос Лазарян (46, 111).

При подготовке и реализации правящими кругами России переселения армян в Северный Азербайджан немаловажную роль играли «дальновидные» армянские деятели. Эта кровавая политика не представляла собой никакой тайны и осуществлялась открыто. Поддержку русским властям в реализации переселенческой политики оказывал, в частности, епископ Нерсес, впоследствии католикос всех армян [153, 129]. В письме, отправленном в декабре военному губернатору Тифлиса Сипягину, генерал Паскевич сообщал, что 15 тысяч армян и греков (айсоров – *ред.*), проживающих вокруг Урмии, желают переселиться в пределы России. В ответ, Сипягин предложил расселить их в Иреванской и Нахчыванской областях [153, 129-130]. Архивные документы свидетельствуют, что представители иранских армян, придя к генералу Паскевичу, сами просили разрешения на то, чтобы поселиться в недавно завоеванных Россией областях [79, д. 978, №1; 153, 129-131]. Весьма показательно, что армяне, прекрасно зная о том, что Иреван и Нахчыван являются землями азербайджанских тюрков, после завоевания их Российской империей стали выражать настойчивое желание массово расселиться именно на этих территориях.

Сразу после заключения Туркменчайского договора, а именно 14 февраля 1828 года, Лазарев, находившийся в тот момент в самом селении Туркменчай, отправил Паскевичу рапорт, в котором напомнил о том, что армяне во время войны сделали все возможное для победы России и теперь желают оставить свои дома и переселиться в ее пределы (то есть переселиться из Ирана в Северный Азербайджан – *ред.*). Для «скорейшего и удобнейшего переселения армян в области Российские», Лазарев предлагал, чтобы: 1) Паскевич предоставил ему бумагу, которая давала бы Лазареву «власть распоряжаться переселением желающих армян»; в этом документе были разъяснены статьи мирного трактата, обозначены особое пособие правительства и освобождение переселенцев «на



положенное число лет» от всяких повинностей; 2) ему, т.е. Лазареву, дозволили назначать, по его усмотрению, «нужное число штаб- и обер- офицеров, знающих армянский язык» (тем самым, Лазарев хотел привлечь к реализации переселенческой политики офицеров армянского происхождения – *ред.*); 3) русские войска задержались в тех местах, где суровый климат мог бы воспрепятствовать иранским армянам немедленно отправиться в путь; «сии войска должны бы после служить прикрытием переселяющимся армянам и оказывать им всевозможное покровительство...»; 4) беднейшим переселенцам назначили денежное пособие [32, док. 553, с. 588 и док. 561, с. 603-604; 109, 26].

С целью реализации этих предложений Паскевич отправил 26 февраля Лазареву и 29-го февраля Временному правлению Иревана особые предписания.

В директиве, состоящей из 19 статей, Паскевич предписывал полковнику Лазареву, в частности, исполнение следующих мер: *«Вам с чиновниками предоставляю право обнадеживать христиан именем правительства, что по переселении их в наши области, занимающиеся торговлею, могут водвориться в городах и будут пользоваться общими, с тамошними торговцами, правами; поселяне же будут наделены удобною землею в достаточном количестве и освободятся от податей на 6 лет, а от земских повинностей на 3 года»; «селениям и семействам, которые объявят неперемное желание перейти к нам, составлять списки по прилагаемой при сем форме, означив в них особо семейства, которые, по совершенной бедности, будут требовать пособия при переходе...»; «для удобнейшего во время пути продовольствия, и в особенности для избежания недостатка в корме для скота, переселенцев разделить на партии по селениям, или как признаете удобнее, так, чтобы каждая партия состояла от 150 до 300 семейств»; «...соглашать христиан, дабы они следовали в Нахичеванскую и Эриванскую области, где предла-*

*гается увеличить, сколько можно, народонаселение христианами»; «для сопровождения каждой партии отрядить одного офицера..., а также и козаков, ко всякой партии от 2 до 5 человек»; «как скоро в каком-либо округе партия переселенцев тронется с места, то Ваше Высокоблагородие, или кто-либо из чиновников, в помощь вам назначаемых, должны будете тотчас уведомить о том Эриванское Временное Правление, объяснив число семейств, фамилию пристава, место на границе, на которое партия будет следовать, означив хотя примерное время, к которому партия сия может прибыть к нашим владениям, а также и то, в каких местах проживали переселенцы, т.е. на плоскости ли и жарких, или гористых и холодных местах, какого рода хозяйством они занимались и сколько имеют скота»; «на выдачу взаимобразно вспоможения совершенно бедным семействам и на непредвидимые расходы извольте... получить от управляющего должностию генерал-интенданта, действительного статского советника Жуковского, 25 тысяч рублей, из числа коих, по усмотрению вашему, предоставляется вам отпускать потребное число каждому чиновнику, в отдельный округ посылаемому; но с тем, чтобы выдача вспоможения, не превышая 10 р. серебром на семейство, была производима под росписки получающих оные...» [см.: 46, 98-107; см.: документ 3 в конце главы].*

В состоящей из 16 статей директиве Паскевича Временному правлению Иревана отмечалось, что *специально созданному комитету следует выделять земельные участки в соответствии с количеством переселившихся семей и руководить их заселением в предусмотренных для них местах. Комитету следует постараться расположить переселенные деревни в том же порядке, отдельно и по соседству друг с другом, как они располагались на прежних территориях. Следует размещать тех, кто жил в горных условиях, в горных местах, а тех, кто*

*жил в равнинных условиях, в равнинных местах для того, чтобы избежать болезней и смерти населения; следует также создать условия для сохранения их обычаев и хозяйственных навыков.\* Следует избегать размещения христиан в мусульманских деревнях, для этого надо создать для христиан отдельные округа и магалы. Христиан, живущих в окружении мусульманских деревень, следует переселить к своим единоверцам, а мусульман, проживающих в окружении христианских деревень, следует так же переселить к своим. Переселенцев следует размещать не на землях помещиков, а на государственных землях. Для первоначального посева зерна переселенцам следует в равном количестве дать долг. Долг, выданный для оживления хозяйства, должен быть беспроцентным, а выплачивание долга должно производиться после 4 лет со дня выдачи в течение 6 лет. При выборе мест для заселения предписывалось учитывать наличие водных ресурсов и условий для здоровья населения. Паскевич поручил также составлять отчеты по размещению каждой семьи в отдельности и отчеты по общим расходам [77, 189-191; 109, 27-28].*

Необходимо отметить, что впоследствии, при реализации этих предписаний, был полностью нарушен предусмотренный ими принцип добровольности. Так, например, Лазарев и отправленные им на места армянские представители, в нарушение условий Туркменчайского договора и предписаний, данных им российскими властями, стали применять насильственные методы при переселении армян на земли Северного Азербайджана.

Гаджарский принц Аббас Мирза, прекрасно осознававший намерение России создать армянскую буферную зону на Южном

\* В отличие от армянских переселенцев, по отношению к которым российские власти проявляли столь трогательную заботу, в 1928-1953 годах азербайджанцы были насильственно депортированы из своих родных земель в Иреванском регионе, где они проживали в горной и предгорной местности, на Кура-Аразскую низменность Азербайджанской ССР, в районы, отличающиеся чрезвычайно знойным климатом. Тем самым, переселенные азербайджанцы были подвергнуты жестокому испытанию. Многие из них погибли в результате этой преступной депортации.

Кавказе, был обеспокоен массовым заселением армян на новых границах между Россией и Ираном [65, 60]. Поэтому он стремился воспрепятствовать массовому оттоку армян с территории Ирана. Представители Аббаса Мирзы выезжали на места и обещали армянам освободить их от повинностей на протяжении 6 лет, в случае если они откажутся переселяться в пределы Российской империи [32, док. 586, с. 619-620]. Аббас Мирза дважды обращался к полковнику Лазареву с требованием положить конец насильственному переселению армян и выполнить условия Туркменчайского договора [46, 66-67, 76-78]. Во втором письме Аббаса Мирзы Лазареву открыто разоблачалась коварная политика армянского полковника: «Теперь, как Ваше Высокоблагородие имеее пребывание в Салмасы и войска находятся там, с каждого селения, в котором нет переселяющихся армян, чрез есаулов и козаков взыскиваете денег, а кто переселяется, в то же время даете деньги» [46, 77-78].

Насильственное переселение армян на земли Северного Азербайджана вызывало порой серьезное недовольство и среди самих армян. Сообщая об этом в письме генералу Паскевичу, Лазарев отмечал, что ему удалось переселить лишь около ста семейств христиан-несториан, хотя он и «употреблял непрестанныя усилия для убеждения их и предлагал больше денежнаго вспоможения» [46, 114-115]. Кроме того, армянский архиепископ Нерсес, недовольный тем, что епископ монастыря в Салмасы Израиль препятствует насильственному переселению армян, просил генерала Паскевича в письме от 17 марта 1828 года о том, чтобы тот дал распоряжение коменданту Хоя выслать епископа в Учкилсе для осуждения его «по духовным правилам» [32, док. 568, с. 607-608; 65, 72-73; 109, 28]. В ответном письме Нерсесу от 19 марта того же года Паскевич дал обещание выполнить просьбу армянского архиепископа [32, док. 568, с. 607-608].

*Переселение армян.* Для оказания помощи неимущим армянским семьям, переселяемым в Северный Азербайджан, казной было выделено 25 тысяч рублей серебром. В задачу Лазарева и подчиненных ему армянских офицеров входила доставка переселяемых до русско-иранской границы. Руководство исполнением следующей

задачи - заселения армян в предусмотренных областях – было возложено на специально созданный комитет при Временном правлении Иревана. Комитет должен был отправлять нарочных встречать партии армянских переселенцев. Нарочные, «вместе с приставами, при партиях находящимися», должны были препровождать переселенцев до мест назначения. «По Карабаху возлагается сие на попечение тамошняго военно-окружного начальника князя Абхазова» [46, 105-106].

О процессе переселения армян с территории Ирана на земли Северного Азербайджана рассказывается в заключительном отчете Лазарева Паскевичу от 24 декабря 1829 года. Согласно отчету, переселенческий процесс начался 26 февраля 1828 года и завершился 11 июня. Руководил процессом лично армянский полковник Газарос Лазарян (Лазарь Лазарев), рьяно добивавшийся скорейшего осуществления этой кровавой политики. В данном деле ему помог целый ряд армянских офицеров. Так, подполковник 41-го егерского полка князь Меликов активно содействовал переселению армян из Узумчи и прилегающих селений, подполковник грузинского гренадерского полка князь Аргутинский-Долгоруков участвовал в переселении армян Тебриза, прилегающих селений и области Салмас, коллежский ассессор Гамазов – армян Марагинского и Урмийского ханств, князь Шаликов – армян, проживавших в Хойском ханстве [46, 48, 55, 63, 69, 115-116].\*

Согласно договору, первым делом предусматривалось переселение армян из Мараги, поскольку отход русских войск из этой области должен был начаться уже 8 марта. В конце февраля сюда прибыл сам

\* Член-корреспондент НАНА, д.и.н. Ф.Мамедова, хоть и не является специалистом по данному периоду, пишет, что армяне, переселенные из Ирана в Северный Азербайджан, являлись, якобы, христианами-албанами, высланными в начале XVII века из Гарабага в Иран (Мамедова Ф.Дж. Кавказская Албания и албаны. Баку, 2005, с. 601-602 и др.). Данное мнение не имеет под собой никаких оснований. Поскольку, как отмечал видный исследователь этого периода, известный востоковед И.П.Петрушевский, гарабагские христиане-албаны, восставшие против шаха Аббаса I, были высланы в Мазандаран. Царская же Россия вовсе не переселяла из этой области христиан на территорию Северного Азербайджана. С другой стороны, если бы утверждение Ф.Мамедовой имело сколько-нибудь значимое научное обоснование, его в качестве одного из оправданий своей кровавой переселенческой политики изначально использовали бы сами российские завоеватели.

Лазарев, однако из-за снегопада он вынужден был приостановить процесс переселения. 7 марта он покинул Марагу, поручив надзор за группами переселяющихся армян коллежскому асессору Гамазову и штабс-капитану Войникову. А 9 марта генерал Паскевич и члены «Временного Аддербиджанского правления» покинули Тебриз. Аббас Мирза восстановил свою власть в Тебризе. Лазарев же отъехал в местечко Суфийан, где в тот момент находился русский полководец, и запросил у него новых денежных средств для реализации переселенческой политики [46, 55-56]. 9 марта Лазарев сообщал в своем рапорте Паскевичу, что переселенные 4500 армянских семейств доставлены на иранский берег реки Араз [32, док. 592, с. 624-625].

Лазарев, отправив армян из близлежащих к Туркменчаю селений на территорию бывшего Гарабагского ханства, для продолжения переселенческого процесса оставил в Тебризе подполковника Аргутинского-Долгорукова, а сам вновь направился в Марагу [46, 48]. К группам армян, переселявшимся из Мараги, присоединились и армянские семьи с территорий Салмасского и Газвинского ханств [46, 57-58]. Видя, что процесс переселения задерживается, Лазарев обратился к армянам 30 марта 1828 года со словами: «...*Там* (т.е. в Северном Азербайджане – *ред.*) *найдете вы новое отечество, населенное христианами... Христиане* (т.е. армяне – *ред.*) *увидят соединение свое, и можете ли вы знать, чем Великий Монарх России наградит преданность вашу? Поспешайте! Время дорого. Скоро выступят российские войска из границ персидских, тогда переселение ваше затруднится, и мы не в состоянии будем отвечать за безопасное следование ваше. Жертвуйа малым и на малое время, получите все и навсегда*» [46, 107-111; см.: документ 4 в конце главы]. Армяноязычный вариант обращения Лазарева был распространен среди всех иранских армян.

В апреле-мае 1828 года Лазарев обеспечил также переселение на земли Северного Азербайджана армян, проживавших на территориях Урмийского, Хойского, Салмасского ханств и Иранского

Курдистана [46, 59-60, 61-62]. Причем он старался переселить в Северный Азербайджан из Ирана не только армян, но и курдов. В отправленном 27 мая 1828 года рапорте Лазарев сообщал, что 500 семейств мусульман-курдов выражают намерение переселиться из Иранского Курдистана в Иреванскую область. Однако этот план армянского полковника не удался. Еще 29 февраля ему было поручено не допустить переселения мусульман [32, док. 598, с. 629; 109, 29].

Факты массового переселения армян на земли Северного Азербайджана подтверждают многочисленные архивные документы. Например, в рапорте от 26 мая 1828 года на имя начальника главного штаба в Грузии подчеркивалось, что *переселение христиан в российские области проводится успешно, в Гарабаге уже размещено 279, а в Иреванской области 948 семейств. По заверениям полковника Лазарева число переселенцев должно достичь 5 тысяч семейств* [79, д. 978, л. 19]. Согласно сообщению И.Шопена, 366 семейств (1715 человек) иранских армян были расселены в самом городе Иреване, 265 семейств (1110 человек) – в городе Нахчыване, 36 семейств (182 человека) – в городе Ордубаде [95, 636-638]. Переселенные армяне были размещены также в 119 селениях Иреванской области, 61 селениях Нахчыванской области, 11 селениях Ордубадского округа. В целом, в Иреванской области были поселены 4559 армянских семейств (23568 человек), в Нахчыванской области – 2137 семейств (10652 человек), в Ордубадском округе – 250 семейств армян (1340 человек). В результате, в так называемой, искусственно созданной «Армянской области» были поселены 6949 армянских семейств, или 35560 человек [95, 635-642; 109, 31-32].

Из отчета Лазарева следует, что в течение трех с половиной месяцев с территории Ирана в Иреванскую, Нахчыванскую и Гарабагскую области было переселено 8249 армянских семейств, или, по меньшей мере, 40 тысяч человек. На переселенческие дела казна потратила 14000 рублей золотом, 400 рублей серебром. В

Иране остались 1500 армянских семейств, поскольку Лазарев не нашел возможности переселить их по завершении срока, отведенного для осуществления этого процесса [46, 131; 109, 31]. Однако следует учитывать, что в отчете Лазарева не приведена точная цифра, отражающая число армян, переселившихся из Ирана в Северный Азербайджан. Русский исследователь Н.А.Смирнов утверждает, что на территорию Северного Азербайджана было переселено 90 тысяч иранских армян [183, 180].

**Размещение переселенных армян.** Коллежский ассессор Гамазов, один из ближайших помощников Лазарева, писал в своем отчете, что большинство переселенных в Иреванскую область армян были размещены в самых лучших магалах – Шаруре, Девели, Гарничае, Занги, Абаране, Гырхбулаге, Дарачичеке, а также в располагавшемся на иранском побережье Араза Саат Чухуре (Чухурсад – *ред.*), т.е. в Сюрмелинском магале. Более 300 семей ремесленников-армян были размещены в Иреване в домах горожан-азербайджанцев [153, 135-136; 122, 94]. 200 армянских семей, проживавших ранее в Салмасском и Хойском ханствах, были размещены, по указанию И.Аргутинского, в Сюрмелинском магале [153, 141; 122, 94]. Таким образом, иранские армяне были расселены в городах Иреван, Нахчыван, Ордубад; в Нахчыванской области – Даралаязе, Шаруре, Нахчыване и городе Азадджиран; в центральных магалах Иреванской области – Гарнибасаре, Зангибасаре, Дарачичеке, Гарбибасаре, Абаране и др. [45, 93; 182, 118]. Несмотря на указание Паскевича разместить переселенцев на государственных землях, большинство армян поселили на частных землях, принадлежавших азербайджанцам. Более того, армянам были переданы дома азербайджанцев, находившихся в этот момент на яйлагах. Таким образом, азербайджанцы, вернувшись из яйлагов, оказались лишены своих домов. Это подтверждает русский автор И.К.Ениколопов: *«Переселение отдельных групп, начавшееся после подписания Туркменчайского договора, сразу же приняло уродливые формы: специального земельного фонда отведено не было, большую часть новых*



*жителей разместили в жилищах крестьян (азербайджанских – ред.), находившихся на кочевках, что потом вызвало большие осложнения»* [153, 135].

В «Записке о переселении армян из Персии в наши области», авторство которой, вероятно, принадлежит А.С.Грибоедову, подвергается критике то, что *«армяне большею частью поселены на землях помещичьих мусульманских», а «хозяева, мусульмане, большею частью находились на кочевьях и мало имели случаев сообщаться с иноверными пришельцами»*. Кроме того, *«переселенцы находятся сами в тесноте и теснят мусульман, которые все роицут и основательно»\** [32, док. 618, с. 642-644; 65, 81-85; 153, 140; см.: документ 5 в конце главы].

Как видно из сообщений первоисточников, большинство переселенных из Ирана армян, вопреки указаниям, были размещены в мусульманских селениях. Поселенцев не разместили в селениях, где азербайджанцы уже проживали с переселившимися сюда ранее армянами. Естественно, азербайджанское население стало выражать недовольство в связи с передачей их земель и домов армянам. Наиболее частыми были протесты жителей нахчыванских селений. Поэтому А.С.Грибоедов в качестве выхода из сложившейся ситуации предлагал переселить 500 армянских семейств, размещенных в мусульманских селениях Нахчыванской области, в Даралаяз. Это предложение было претворено в жизнь [32, док. 623, с. 647-648; 109, 30-31].

По приблизительным подсчетам, в результате переселения армян Ирану, и прежде всего Южному Азербайджану, был нанесен ущерб на сумму в 32 миллиона рублей. Переселенческий процесс легтяжким бременем на плечи местного населения, значительно осложнив его положение. Переселение реализовывалось российскими

\* В отличие от сообщения, которое содержится в русских источниках (32, док. 618, с. 642-644; 65, 81-85), И.Ениколопов указывает, что автором этой «Записки», раскрывающей сущность коварной переселенческой политики Российской империи, был не А.Грибоедов, а военный деятель Д.Зубарев (см.: 153, 140).

властями в основном за счет Южного Азербайджана, а для населения Северного Азербайджана этот процесс обернулся потерей плодородных земель [130, 94].

Таким образом, политика Российской империи по переселению иранских армян в западные области Северного Азербайджана и на территорию бывшего Гарабагского ханства преследовала цель вытеснения азербайджанцев с их исконных земель и образования здесь армянского буфера. Последующий ход исторических процессов подтвердил, что армяне были переселены из Ирана в Северный Азербайджан именно с целью создания для них нового постоянного Отечества.

Военные и религиозные деятели, активно участвовавшие в осуществлении процесса переселения иранских армян в Северный Азербайджан, были вознаграждены русскими властями.

### **Переселение армян из Османской империи на территорию Иреванского ханства**

Вдохновленная победой в войне с Ираном в 1826-1828 годах, русская армия под командованием генерала Паскевича, численностью в 12 тысяч человек, 14 июня 1828 года перешла Арпачай и вторглась в Восточную Анатолию. 23 июня она завладела Карсской крепостью. 24 июля русские войска взяли Ахалкалак, 15 августа – Ахыску, 22 августа – Ардаган, 28-го – Баязид. Весной 1829 года русская армия, расширив арену военных действий, завладела также Эрзурумом, Мушем, Олтуном и Байбуртом [109, 33].

*В результате первой и второй русско-иранских войн часть населения Иреванского ханства была вынуждена покинуть родные земли и нашла прибежище на территории Восточной Анатолии. Во время вторжения русских войск в Восточную Анатолию более всего пострадали именно азербайджанские беженцы, которые вновь были вынуждены покинуть места*

*проживания, чтобы спастись от насилия и разрушений. Они стали переселяться во внутренние районы Турции* [193, 826; 109, 33].

Когда в августе 1829 года русская армия стала приближаться со стороны Балканского фронта к Стамбулу, султан Махмуд II предложил России мир. 2 сентября в Адрианополе был подписан мирный договор. Согласно ему, крепость Ахалкалак и город Ахыска отошли к России, а захваченные русскими войсками пашалыки Карс, Трабзон, Баязид и Эрзурум были возвращены Турции [183, 180].

**Подготовка к переселению.** В соответствии с 13-й статьей Адрианопольского договора, армянам, проживавшим на захваченных русскими войсками турецких землях, было дано право в течение 18 месяцев переселиться, со всем своим движимым имуществом, в пределы Российской империи и принять ее подданство. Отход русских войск из Карса, Ардагана, Баязида, Эрзурума и других областей поставил в безвыходное положение армян, изменивших Османскому государству. Командование русскими войсками приняло решение переселить турецких армян, как ранее и иранских, на земли Азербайджана и, тем самым, обеспечить численное превосходство армян на приграничных с Турцией территориях. С этой целью 10 октября 1829 года генерал Паскевич в рапорте, отправленном императору Николаю I, просил разрешения на расселение 10 тысяч эрзурумских и карских армян в Грузии и «Армянской области» [32, док. 818, с. 830].

18 ноября 1829 года военный министр Чернышев сообщил Паскевичу, что император одобрил его предложение [32, док. 819, с. 830-832]. Сразу после этого, Паскевич приступил к реализации своей инициативы. В письме гражданскому губернатору Грузии от 3 декабря он сообщил о данном им разрешении начальникам войсковых частей на местах предоставлять необходимые для переселения документы армянам, проживающим в Турции, но желающим переселиться в Грузию и другие принадлежащие России области, не требующим при этом материальной помощи. Многие армянские семейства решили воспользоваться предоставленной возможностью и

сразу же отправились в путь [32, док. 820, с. 831]. Руководство над процессом переселения и размещения армянских семейств Паскевич возложил на созданный им специальный комитет. Для регулирования деятельности этого комитета были разработаны правила из 12 статей [32, док. 822. с. 835-836].

***Переселение и размещение армян.*** Армяне, переселенные из Карса и его окрестностей, были расселены в опустевших азербайджанских селениях вокруг горы Алаяз (Алагез). Климатические условия в этих местностях были схожи с теми, при которых армяне жили прежде. Генерал Панкратьев известил Паскевича о том, что 95 армянским семействам выданы документы для того, чтобы они разместились в Лорисском ущелье. А генерал-майор Береман сообщил о выдаче документов 400 армянским семействам, направляющимся из Карса в Гюмрю [32, док. 820, с. 831]. Армяне, переселенные на территорию Иреванского ханства, в Гянджабасар, Гарабаг и другие азербайджанские земли, а также в Грузию, были компактно размещены в местах проживания мусульманского населения - в предгорных областях и городах с великолепной природой, замечательным климатом, чистой водой. Армянами были заняты и 270 домов в Сардарабадской крепости [71, IV, 291; 122, 95]. М.Владыкин писал о переселении армян: ***«Население Армянской области очень пополнилось армянами, выходцами из Персии и Турции после войн 1827 и 1829 годов. Значительная часть армян, населяющих Эриванскую губернию, не составляет ее давних обитателей, - они переселены сюда из Турции после войны 1828 и 1829 годов»*** [142, 12; 122, 95].

Согласно письму Паскевича Чернышеву от 22 января 1830 года, 2500 армянских семейств, переселившихся из Карса и его окрестностей, размещены покинутых азербайджанских селениях Памбакской дистанции, вблизи горы Алаяз (Алагез). Климатические условия этих мест соответствовали тем, при которых переселенцы жили прежде [32, док. 821, с. 833].

Турецкое правительство, также как и иранское, было обеспокоено компактным расселением армян в приграничных областях Российской империи. Поэтому, стремясь предотвратить массовое переселение армян, турецкое правительство приняло решение простить их за измену Турции во время проводимых Россией захватнических военных действий. 17 февраля армянам, проживавшим в Османской империи, были разосланы документы об амнистии. Одновременно в Эрзурум, Карс, Баязид, Алашгирд и другие регионы Турции, из которых, согласно условиям Адрианопольского договора, должны были уйти русские войска, были отправлены представители османских властей, в задачу которых входило предотвратить переселение армян [189, 386-387; 109, 37-38].

Для решения вопроса о продаже имущества и земель, оставленных армянскими переселенцами, Паскевич направил в Эрзурум своего представителя майора Ванникова. К слову сказать, большинство селений в этой местности ранее не принадлежало армянам. В этих селениях проживало мусульманское население, которое, однако, вынуждено было во время войны переселиться в более безопасные места. Заселившись в мусульманских владениях, армяне смогли полностью присвоить себе 80 селений в Карской области. Почти 15 селений были заселены армянами наполовину. Между тем, русское командование совершенно не волновал вопрос о судьбе селений, которые вместе с землей и имуществом были оставлены турецким населением, бежавшим от ужасов войны с захваченных Россией территорий (в основном из областей Ахылкалак и Ахыска) в другие районы Турции [109, 38].

В документе, составленном до истечения срока, предусмотренного Адрианопольским договором, то есть до 3 апреля 1831 года, были указаны приблизительная численность переселенных из Турции армянских семейств и территории, где они были размещены. Армяне, переселенные из Турции, были размещены в Ахыске, Памбак-Шораеле и в «Армянской области» [32, док. 830, с. 847]. Из

документа следует, что из турецких пашалыков в пределы России (то есть в пашалык Ахыска, Борчалинскую дистанцию, Памбак и Шораель, местности вокруг озера Гейча и Баш Абаран) были переселены 14044 армянских семейств. 5000 из 7288 армянских семейств, переселенных из Эрзурума, а также 67 армянских семейств из Ардагана были размещены на территории пашалыка Ахыска\*, 1050 семейств – в Борчалинской дистанции и вокруг Чалги, остальные 1305 армянских семейств были расселены в Памбакской и Шораельской дистанциях. 2264 из 2464 армянских семейств, переселенных из Карса, были размещены в Памбакской и Шораельской дистанциях, а 200 семейств – в Талынском магале. 4215 армянских семейств были расселены вокруг озера Гейча и в Баш Абаране [32, док. 830, с. 847]. В приложении к указанному документу подчеркивается, что численность переселенных из Турции армян приведена не совсем точно из-за того, что не был представлен полный и точный отчет по этому вопросу. Однако, по приблизительным подсчетам счетной комиссии, с территории Османского государства были переселены 84 тысячи армян и греков [32, док. 830, с. 847]. В императорском повелении графу Паскевичу говорилось о выделении 380 тысяч рублей золотом для более 14 тысяч христианских семейств, то есть армян и греков, переселенных из турецких областей [89, 61; 32, док. 832, с. 847]. Сам генерал Паскевич заявлял о более чем 90 тысячах переселенцев [32, док. 829, с. 845; 172, 66]. Между тем, армянский историк Н.А.Тавакалян говорит о почти 100 тысячах переселенцев [186, 37].

Армяне, переселенные с территории Османской империи в Грузию, были размещены в основном на землях, где жили азербайджанские и месхетинские тюрки. Этот факт подтверждают в своих трудах и грузинские историки. После заключения Адрианополь -

---

\* Ахысский пашалык – это территория нынешней Джавахетинской области в Республике Грузия. После того как в середине XX века сталинский режим насильственно переселил месхетинских тюрков, коренных жителей этого региона, в Центральную Азию, сюда уже вторично были заселены армяне. Продолжая осуществлять агрессивную политику в отношении соседей, выдвигая к ним территориальные претензии, армяне пытаются ныне доказать свое ничем необоснованное право и на Джавахетию (Месхети).

ского договора свыше 106 тысяч армян обратились к генералу Паскевичу с просьбой поселить их в области Ахыска. Первый большой поток переселенцев был размещен в области Ахыска, а второй поток переселенцев – в Квемо-Картли (Борчалы – **ред.**) [212, 75]. Генерал Паскевич разместил 100 тысяч армян из Эрзурума в регионах Ахылкалак и Ахыска [212, 100]. Уже в 1832 году большинство населения области Ахыска составляли армяне [213, 82-111]. Согласно другому автору, 20 тысяч армянских семейств были расселены в Джавахетии (Ахыска – **ред.**) [211, 70].

Армяне, переселенные из Турции на территорию Иреванского ханства, не захотели поселиться в городах и выбрали себе для постоянного места жительства южные и западные районы Гейчи, магалы Дарачичек, Абаран, Сюрмели и Талын [45, 93; см.: 182, 118]. Тем самым, большинство переселенцев-армян были размещены в северной и центральной частях Иреванской области, а также почти на всей территории Памбака и Шораеля. В результате этого, армяне составили 96 процентов всего населения Памбака и Шораеля [71, II, 303-304; 182, 118].

Военные и религиозные деятели, активно участвовавшие в процессе переселения армян из Турции на земли Северного Азербайджана, были вознаграждены наравне с теми, кто имел заслуги в переселении иранских армян.

По данным камерального описания И.Шопена, после русско-турецкой войны 1828-1829 годов в «Армянскую область» из Турции было переселено в общей сложности 21666 (3682 семейства) армян, 324 (67 семейств) курдов-езидов. *Переселенцы-армяне были размещены в основном в 129 селениях Гырхбулагского, Сюрмелинского, Талынского, Керпюбасарского, Абаранского, Дарачичекского и Гейчинского магалов бывшего Иреванского ханства* [95, 636-642; 109, 40].

Следует отметить, что принадлежавшие Азербайджану области Шораель и Лори-Памбак еще в 1801-1805 годах были присоединены к Грузии, а потому не вошли в состав «Армянской области». До 1829 года, то есть до начала официального переселения армян после русско-турецкой войны, в Шораель-Памбакской дистанции были разме-

щены 1536 армянских семейств (5425 человек мужского пола). Затем сюда из Турции были переселены 3148 армянских семейств (10575 человек мужского пола). В конце 1832 – начале 1833 года 182 армянских семейств (674 человек мужского пола), переселенные из Турции в Залгаю, были размещены в Шораель-Памбакской дистанции. Среди переселенцев были также 169 греков и 963 армянокатоликов (71, II, 302-304; 109, 41]. Согласно Н.А.Смирнову, 90 тысяч иранских и приблизительно 75 тысяч турецких армян, воспользовавшись правом, предоставленным им Туркменчайским и Адрианопольским договорами, были поселены на территории Азербайджана (183, 180]. Американский историк армянского происхождения Дж.Борнотьян вынужден признать тот факт, что после российского завоевания Иреванского ханства на его территории поселилось значительное число армян, вследствие чего начался процесс арменизации названий местностей, где проживали азербайджанцы. Например, центр Гейчинского магала, город Квяяр, был переименован армянами, переселившимися сюда из Османской империи, в Нор Баязид [200, 37-38; 145, 122].

### **Изменение этнодемографической ситуации на территории бывшего Иреванского ханства в пользу армян**

В результате кровавой переселенческой политики Российской империи этнодемографическое положение на территории бывшего Иреванского ханства изменилось в пользу армян.

Как уже было отмечено выше, «Армянская область», созданная на азербайджанских землях 21 марта 1828 года, была разделена на Иреванскую и Нахчыванскую провинции и Ордубадский округ. Согласно императорскому указу, в Иреванской провинции было образовано 4 округа: Иреванский, Сардарабадский, Шарурский и Сюрмелинский. Численность магалов, входящих в эти округа, осталась прежней [71, IV, 270].

Переселение иранских и турецких армян на территорию Иреванского ханства продолжалось длительное время и после завоевания Россией этого азербайджанского государства. Н.А.Тавакалян, ссылаясь на документы, хранящиеся в Матенадаране, отмечает, что из Ирана были переселены 8510 армянских семейств [186, 33].



Согласно камеральному описанию 1834 года, из 2750 семейств, проживавших вокруг города Иреван, 1807 семейств являлись татарскими (т.е. азербайджано-тюркскими – *ред.*), 898 - армянскими, 40 - цыганскими. Большинство из переселенцев представляли собой мастеров и ремесленников различных профессий [71, IV, 291]. В целом, в Иреванской области проживало 22336 семейств; 65300 человек принадлежали к мужскому полу, из них 29690 являлись татарами (азербайджанскими тюрками – *ред.*), 10350 - армянами, переселившимися в прежние времена, 24255 – армянами, только что переселившимися из Ирана и Турции, около 1000 – курдами-езидами, переселившимися из Баязидского пашалыка. Здесь проживало также незначительное число цыган, именуемых боша [71, IV, 270-271; см. таблица 5 в конце главы].

### Начало изгнания азербайджанского населения с родных земель

В результате начавшихся после переселения армян преследований и вытеснения азербайджанского населения с родных земель мусульмане Иревана и Нахчывана вновь вынуждены были искать прибежища в других странах [32, док. 622, с. 646 и док. 623, с. 647]. Такое положение устраивало российских завоевателей и пришлых армян. Согласно приказу Паскевича, датированному апрелем 1828 года, беженцы-мусульмане могли вернуться в пределы Российской империи (т.е. на свою родину, территорию бывшего Иреванского ханства – *ред.*) только на основе специального разрешения с его стороны [32, док. 438, с. 490].

В начале 1829 года по поручению графа Паскевича-Эриванского коллежский асессор И.Шопен составил на основе своих исследований в «Армянской области» камеральное описание. Результаты данного труда, составившего более 20 томов, были опубликованы в изданном самим автором в 1852 году «Историческом памятнике состояния армянской области в эпоху ее присоединения к Российской империи». Согласно И.Шопену, из 752 селений «Армянской области» 521 относились к Иреванской провинции, 179 – Нахчыванской провинции, 52 – Ордубадскому округу [95, 485-508]. В результате военных действий, на территории «Армянской

области» области были разрушены 359 селений, из них 310 селений – в Иреванской провинции (необходимо учесть, что Шарурский магал входил в то время в состав Иреванской провинции – *ред.*), 43 – Нахчыванской провинции, 6 – Ордубадском округе. Население этих азербайджанских селений было подвергнуто массовому истреблению, а оставшиеся в живых вынуждены были покинуть родные земли [95, 510-518; см.: приложение 3 в конце главы]. Таким образом, в «Армянской области» было 1111 селений (359 опустошенных и 752 населенных), из них 831 селений (521 населенных и 310 опустошенных) относились к территории бывшего Иреванского ханства [109, 23; см.: приложения 2 и 3 в конце главы].

По подсчетам И.Шопена, до завоевания Россией Иреванского и Нахчыванского ханств на территории, составившей впоследствии «Армянскую область», проживало приблизительно 23730 семейств (17000 – в Иреванской провинции, 4600 – Нахчыванской провинции, 2130 – Ордубадском округе), или 118650 человек (в среднем 5 человек в каждой семье) [95, 542].

Согласно камеральному описанию, в области до массового переселения армян проживало 81749 мусульман и 25151 армян\*. Данный исторический факт указывает на то, что, несмотря даже на массовое переселение армян, местное азербайджанское население все равно составляло большинство на территории бывшего Иреванского ханства. Кроме того, в камеральном описании И.Шопена отмечены также численность армянских семейств (в общей сложности 10631 семейство), переселенных на земли Азербайджана из Ирана (35560 человек) и Турции (21666 человек), а также населенные пункты, в которых они были размещены [95, 639-642]. Это подтверждает, что камеральное описание И.Шопена является первоисточником, отражающим историческую реальность того времени [см.: приложение 1 в конце главы].

Переселение армян на азербайджанские земли продолжалось и в последующие годы. В результате, на территории Иреванского ханства, являвшейся древней землей Азербайджана, увеличилась численность пришлого армянского населения и, наобо-

\* Согласно камеральному описанию И.Шопена, «коренные» армяне, зафиксированные на территории «Армянской области», были переселены сюда в основном в начале XIX века, во время русско-иранской и русско-турецкой войн.

рот, уменьшилась численность азербайджанских тюрков – коренных жителей этого края. Так, если до российского завоевания 1826-1828 годов армяне составляли менее 20 процентов населения\* Иреванского ханства, то после российского завоевания их численность возросла до 55,5 процентов всего населения, проживавшего на данной территории.

Факты насильственного изменения демографического состава населения края подтверждают и русские источники: в Памбак-Шораельской дистанции *«прежнее народонаселение (т.е. азербайджанские тюрки – ред.) совершенно исчезло, его заменили новые обитатели (т.е. армяне – ред.), и притом не ранние эпохи водворения русских за Кавказом. Так что редко можно отыскать между армянами старика, который был бы тамошним уроженцем»*. Источник сообщает, что *местное население в основном переселено сюда из «Армянской области», Эрзурума, Карса и Курдистана. Жители Памбакской дистанции делятся на 2 части: местные (т.е. азербайджанские тюрки – ред.) и переселенные (т.е. армяне – ред.). Причем последние являются теми, кто перешел в российское подданство после русско-турецкой войны 1829 года*. Согласно камеральному описанию 1829 года, население дистанции состояло из 1536 семейств (5425 человек) местных жителей и 3148 семейств (10575 человек мужского пола) размещенных здесь переселенцев [71, II, 303; 122, 95-96].

Наибольшие этнодемографические изменения претерпели селения Иревана и Нахчывана. В обеих провинциях численность армян увеличилась более чем в 2 раза. В Иреване армяне сравнялись по численности с местным населением, а в Нахчыване достигли 1/3 всего населения области. В городе Иреване азербайджанцы составляли 64%, в городе Нахчыване – свыше 66%, а в Ордубаде – 98% всего населения [95, 635-638; 182, 118]. Следует заметить, что в результате массового недовольства местного населения армянские переселенцы были вынуждены покинуть Нахчыванскую область.

\* Как уже было отмечено, большинство армян, составлявших на момент завоевания Иреванского ханства Российской империей примерно 20% его населения, поселилось здесь в основном в начале XIX века, когда Российская империя встала на путь завоевания азербайджанских земель.

Н.Воронов отмечает, что русское правительство, размещая армян-переселенцев на этих территориях, стремилось уменьшить значение мусульманского элемента [45, 92].

Согласно переписи 1832 года, в Иреванской провинции мусульмане (азербайджанские тюрки – *ред.*) проживали в 463 селениях, армяне – в 98 селениях. А население 65 селений было смешанным, здесь проживали и азербайджанцы, и армяне. Привлекает внимание факт расселения армян в Гейчинском, Абаранском, Ведибасарском, Шарурском и других магалах, где они никогда ранее не проживали. Армяне, переселенные из Ирана, были размещены в 62 селениях, покинутых азербайджанскими тюрками, 68 селениях, в которых проживали азербайджанские тюрки, 24 селениях со смешанным населением и 32 новых селениях. Армяне, переселенные из Турции, в отличие от иранских армян, были размещены в 64 селениях, где до русского завоевания проживали лишь мусульмане, которые, однако, вынуждены были затем покинуть свои дома. Часть турецких армян была размещена в 15 селениях, где проживало недавно поселившееся здесь армянское население, и 23 селениях, население которых составляли иранские армяне. Лишь незначительная часть турецких армян была поселена в 12 селениях со смешанным, азербайджано-армянским населением. Таким образом, армянские переселенцы были размещены в 126 покинутых азербайджанцами селениях, в 70 населенных азербайджанцами селениях, в 22 селениях со смешанным населением и в 47 армянских селениях [95, 543-630; 182, 118-119].

Даже русский поэт и дипломат А.С.Грибоедов, разработавший проект переселения армян на земли Северного Азербайджана, впоследствии негативно расценил этот процесс, отметив размещение армян не на государственных землях, а на землях, которые принадлежали мусульманским землевладельцам и крестьянам, а также вытеснение мусульманского населения со стороны армян [32, док. 618, с. 642].

Большая часть армян, переселенных на северо-западные земли Азербайджана (территория нынешней Республики Армения – *ред.*),

была размещена на землях азербайджанцев, являвшихся государственными крестьянами. Вследствие того, что хозяева этих земель проводили летнее время на яйлагах, расселение армян первоначально протекало в спокойных условиях и не вызывало каких-либо серьезных конфликтов. Однако после своего возвращения с летних пастбищ мусульмане убедились, что пребывание в их домах армян будет носить постоянный характер, и стали выражать недовольство в этой связи. А.С.Грибоедов писал о *«внушениях, которыя должно делать мусульманам, чтобы помирить их с нынешним их отягощением, которое не будет долговременно, и искоренить из них опасение на счет того, что армяне завладеют навсегда землями, куда их на первый раз пустили»* [47, 341]. В соответствии с этим предложением, мусульманам предоставлялась ложная информация относительно срока расселения на их землях армян.

Согласно указаниям, данным комиссией по переселению, христиано-армянские селения должны были закладываться отдельно от мусульmano-азербайджанских селений. Христиане-армяне должны были быть поселены в особых округах и магалах [90, 159].

Массовое переселение армян на территорию Иреванского ханства осуществлялось и в последующие периоды. Наряду с армянами, на этой территории расселялись также курды-езиды и греки. Согласно сообщению 1834 года, 1000 курдов-езидов (приблизительно 300 семейств) из Баязида были размещены в Иреванской провинции [71, IV, 270-271]. Курды-езиды поселились также в некоторых опустевших азербайджанских селениях у подножия горы Алаяз (Алагез). В 1839 году курды-езиды были поселены в селениях Мирак, Гурубогаз, Джарджарчы, Чобангяркmez, а затем и в селениях Памбак, Гундахсаз, Беюк Джамышлы, Кичик Джамышлы и Кербулаг. Наконец, в 1877 году курды-езиды были размещены в селениях Багдад-Долу-Тахт и Кичик Джанги (или Шах Сянгар) [70, 4]. А переселенные из Турции греки были размещены преимущественно в Гюмрю, а также селениях Баяндур, Сисимадан, Алакилисе (Байтар) Памбакской дистанции [109, 42].

В целом, после русско-иранской войны 1826-1828 годов и русско-турецкой войны 1828-1829 годов, во время массового переселения армян в «Армянскую область», на территории бывших Иреванского и Нахчыванского ханств были расселены 57226 (10631 семейств) армян из Турции и Ирана. До массового переселения на этой территории проживало всего 25151 (4428 семейств) армян, которые поселились здесь несколько ранее, во время прежних войн. В результате военных действий значительное число азербайджанских тюрков, жителей Иреванского и Нахчыванского ханств, стали беженцами. На этой территории остались всего 81749 (16078 семейств) азербайджанцев. После массового переселения численность армян в «Армянской области» достигла 82377 человек (15059 семейств). Вследствие этого, в данной области численность армян, хоть и не намного, но превысила численность мусульман [95, 642; 109, 42]. В целом, если учесть, что 6949 из 8249 армянских семейств были расселены в «Армянской области», то можно сделать вывод, что остальные 1300 армянских семейств были расселены в Гарабаге и Зангезуре [109, 32].

В 1840 году «Армянская область» была ликвидирована. Взамен нее был образован Иреванский уезд, который вошел в состав Грузино-Имеретинской губернии. Тем самым, был нанесен очередной удар по территориальному единству и традициям государственности Азербайджана, совершен еще один шаг в направлении формирования армянского государства на территории бывшего Иреванского ханства. В 1849 году из земель, входивших в Иреванский, Александропольский (Гюмрю – *ред.*), Нахчыванский, Ордубадский и Ново-Баязидский (восточная часть Гейчинского магала – *ред.*) уезды, была образована Иреванская губерния. Эта территориально-административная единица сохранилась почти в таком виде вплоть до 1917 года [109, 24]. Создание Иреванской губернии стало решающим шагом на пути формирования армянского государства на землях Северного Азербайджана.

К слову сказать, в начале XX века некоторые силы во властных кругах Российской империи считали целесообразным расселять на Южном Кавказе, прежде всего в Северном Азербайджане, не армян, а русских колонистов – казаков, молокан, духоборов, представи-

телей других христианских течений. В этих целях разработали даже несколько проектов, однако реализация их была отложена.

Вот что писал о колониальной политике России на Южном Кавказе Н.Н.Шавров: *«Нашу колонизаторскую деятельность мы начали не с водворения в Закавказье русских людей, а с водворения инородцев... с 1828 по 1830 годы мы переселили в Закавказье свыше 40 тысяч персидских и 84 600 турецких армян и водворили их на лучшие казенные земли в Елизаветпольской и Эриванской губерний, где армянское население было ничтожно, и в Тифлисском, Борчалинском, Ахалцикском, Ахалкалакском уездах. Для поселения им было отведено более 200 тысяч десятин казенных земель и куплено более чем на два миллиона рублей частновладельческих земель у мусульман: Нагорная часть Елизаветпольской губернии (Нагорный Гарабаг) и берега озера Геокчи заселены этими армянами. Необходимо иметь в виду, что из 124 тысяч армян, официально переселенных, переселились сюда и множество неофициальных, так что общее число переселившихся армян значительно превышало 200 тысяч человек»* [92, 63; 109, 43].

Поток армянских переселенцев на территорию бывшего Иреванского ханства еще более усилился после русско-турецкой войны 1877-1878 годов. В 90-х годах XIX века, вслед за подавлением мятежа армян против турецкого государства, на Южный Кавказ, а именно на земли Северного Азербайджана, переселилось еще около 400 тысяч армян. Н.Шавров, говоря о численности армян на территории Южного Кавказа в начале XX века, подчеркивал: *«Кроме армян, в наши пределы переселилось некоторое количество айсор, а также и мусульман (в Бакинскую губернию), но наибольшее количество переселенцев выпадает на долю армян: так, из 1.300 т., проживающих ныне в Закавказье армян, более 1.000.000 душ не принадлежит к числу коренных жителей края и поселены нами»* [92, 63].

Таким образом, Российская империя, завоевав Южный Кавказ в результате победоносных войн с Гаджарским Ираном и Османской Турцией в начале XIX века, силовым путем изменила этнодемографическую картину региона. Готовясь к новым войнам с Ираном и Турцией, Россия, в целях образования на Южном Кавказе христианского буфера, осуществила массовое переселение иранских и турецких армян на завоеванные земли Северного Азербайджана – территории бывших Иреванского, Нахчыванского, Гарабагского ханств и другие области Азербайджана.

Тем самым, начиная с 20-30-х годов XIX века, на этнической карте Южного Кавказа появилось новое сообщество – армяне. Оказывая России всяческое содействие в военных действиях против Ирана и Османского государства и стремясь создать собственное государство за счет земель Азербайджана, Грузии и Турции, армяне превратили регион Южного Кавказа в очаг постоянной напряженности. Так в истории Южного Кавказа и Восточной Анатолии начался период актов геноцида и депортаций, осуществленных армянами при прямом участии или потворстве их покровителей. Главными мишенями этой кровавой политики явились Азербайджан и Турция.



**ИРЕВАНСКОЕ ХАНСТВО**  
РОССИЙСКОЕ ЗАВОЕВАНИЕ И ПЕРЕСЕЛЕНИЕ АРМЯН  
НА ЗЕМЛИ СЕВЕРНОГО АЗЕРБАЙДЖАНА

Таблица 1.

Переселение армян из Ирана и их размещение на землях Северного  
Азербайджана (1828 год)

Откуда	1828 год, дата	Численность переселенцев	Лица, непосредственно осуществлявшие процесс переселения армян	Область расселения армян
1	2	3	4	5
Марага	7-8 марта		Гамазов и Войников	
Тебриз	9-16 марта		Князь Аргутинский-Долгоруков	
Газвин				
Салмас и Хой		} До 20 апреля территорию обоих ханств покинуло 5000 армянских семейств	Князь Аргутинский-Долгоруков	До 200 семейств, переселенных из Салмаса и Хоя, были расселены в Сюрмелинском магале
Урмия (селения Джамал, Кяхриз, Гулинага, Сватлы, Лулустао, Гызылджа, Ахтахан, Бахшикенд, Агисмейл, Бариспе, Савра, Хосров, Автаван, Паджук)	22-23 марта, 20-21 апреля (русские войска покинули Урмию)		Коллежский асессор Гамазов, князь Шаликов и капитан Шагубатов	Лазарев приказал расселять переселенцев не в Нахчыване и Иреване, а в Гарабаре

**ИРЕВАНСКОЕ ХАНСТВО**  
РОССИЙСКОЕ ЗАВОЕВАНИЕ И ПЕРЕСЕЛЕНИЕ АРМЯН  
НА ЗЕМЛИ СЕВЕРНОГО АЗЕРБАЙДЖАНА

1	2	3	4	5
Хой	13 апреля, 9 мая (22 мая вернувшийся в Хой Лазарев начал переселять отсюда часть проживавших здесь армян и 29 мая покинул эту местность)	Должны были быть переселены в конце мая }	Подпоручик Искрицкий, князь Шаликов и Аргутинский-Долгоруков	Были поселены в основном в Иреване. Переселенные в Иреван столкнулись с нехваткой продовольствия и были направлены Лазаревым, выдавшим им средства на дорожные расходы, на территорию Иреванского и Гарабагского ханств
Узюмчю и прилегающие селения			Князь Шаликов	Гарабаг
Армяне, переселенные из Южного Азербайджана	С 26 февраля по 11 июня 1828 года	Всего были переселены 8249 семейств (более 40 тысяч человек), не считая оставшихся на местах 1500 семейств. Из переселенцев 300 семейств ремесленников были размещены в городе Иреване, в домах местных жителей	Полковник Лазарев	Подлежали переселению в Нахчыван и Гарабаг. Большая часть армян, переселенных в Иреванскую область, были расселены в магалах с наилучшими условиями для проживания: Шаруре, Девели, Гарничае, Занги, Абаране, Гырхбулаге, Дарачичеке и Чухурсаде (то есть в Сюрмелинском магале)

**Источники:**

Глинка С.Н. Описание переселения армян аддербиджанских в пределы России. М., 1831.  
Ениколопов И. Грибоедов и Восток, Ереван, 1954.

**ИРЕВАНСКОЕ ХАНСТВО**  
РОССИЙСКОЕ ЗАВОЕВАНИЕ И ПЕРЕСЕЛЕНИЕ АРМЯН  
НА ЗЕМЛИ СЕВЕРНОГО АЗЕРБАЙДЖАНА

**ПРИЛОЖЕНИЕ 1.**

Результаты камерального описания, проведенного в «Армянской области»  
(на территории бывших Иреванского и Нахчыванского ханств)  
в 1829-1832 годах

543		ПОЛИТИЧЕСКОЕ СОСТОЯНИЕ				544	
№ общин	№ по ма-га-лямь.	Название городов и селений.	Мюгаммедань.				Ко- Число се- мейств.
			Число се- мейств.	Число душь.			
				муж.	жен.	итого	
<b>ТАБЛИЦА НАРОДОНАСЕЛЕНИЯ</b>							
<b>ПРОВИНЦИЯ ЭРИВАНСКАЯ.</b>							
<b>1. Города Эривань.</b>							
		Шагарской . . . . .	802	1627	1527	3199	244
		Въ частяхъ { Тапабашинской . . . . .	594	1333	1204	2537	277
		{ Татарь и Армянь . . . . .	—	—	—	—	46
		{ Боша . . . . .	441	789	806	1595	—
		Дамирбулагской . . . . .	—	—	—	—	—
		Итого . . . . .	1807	3749	3582	7331	567
<b>Магалы:</b>							
<b>1. Киръль-булакскій.</b>							
1	1	Охчабердъ . . . . .	12	33	40	73	—
2	2	Мангюсъ . . . . .	11	34	26	60	—
3	3	Джювршигъ . . . . .	—	—	—	—	22
4	4	Кемазъ . . . . .	13	21	16	37	—
5	5	Тутя . . . . .	10	21	15	36	—
6	6	Зааръ . . . . .	20	49	40	89	—
7	7	Чатранъ . . . . .	4	10	9	19	—
8	8	Гямрисъ . . . . .	—	—	—	—	6
9	9	Агазоръ . . . . .	3	13	14	27	9
10	10	Банъ-кендъ . . . . .	—	—	—	—	—
11	11	Шагабъ . . . . .	—	—	—	—	—
12	12	Арамусъ . . . . .	—	—	—	—	—
13	13	Дзакъ . . . . .	—	—	—	—	1
14	14	Аринджъ . . . . .	—	—	—	—	33
15	15	Аванъ . . . . .	—	—	—	—	—
16	16	Чаламакчи (по-армяски Норки) . . . . .	—	—	—	—	80
17	17	Капакиръ . . . . .	2	10	5	15	58
18	18	Китранъ . . . . .	6	14	13	27	—
19	19	Пютянъ . . . . .	—	—	—	—	18
20	20	Мегтюббъ . . . . .	—	—	—	—	—
21	21	Илгаръ . . . . .	—	—	—	—	18
22	22	Елковавъ . . . . .	—	—	—	—	17
		Итого . . . . .	81	205	178	383	262

**ИРЕВАНСКОЕ ХАНСТВО**  
РОССИЙСКОЕ ЗАВОЕВАНИЕ И ПЕРЕСЕЛЕНИЕ АРМЯН  
НА ЗЕМЛИ СЕВЕРНОГО АЗЕРБАЙДЖАНА

545

Армянской-Области.

546

**ИТА АРМЯНСКОЙ-ОБЛАСТИ.**

А Р М Я Н Ъ В О О Б Щ Е.												В С Е Г О.			
РЕННЫХ.*			П Е Р Е С Е Л Е Н Ц Е В Ъ.									Д у ш њ.			
Число душ.			И з њ П е р с и.						И з њ Т у р ц и.						
			Число семейств.			Число душ.			Число душ.						
муж.	жен.	итого	Число семейств.	муж.	жен.	итого	Число семейств.	муж.	жен.	итого	муж.	жен.	итого.		
530	468	998	231	598	513	1111	8	14	16	30	1285	2769	2569	5338	
589	587	1176	87	187	187	374	3	11	7	18	961	2120	1985	4105	
104	94	195	—	—	—	—	—	—	—	—	46	101	94	195	
—	—	—	48	118	112	230	—	—	—	—	459	907	918	1825	
1220	1149	2369	366	903	812	1715	11	25	23	48	2751	5897	5566	11463	
—	—	—	—	—	—	—	—	—	—	—	12	33	40	73	
—	—	—	—	—	—	—	—	—	—	—	11	34	26	60	
54	49	103	1	2	3	5	—	—	—	—	23	56	52	108	
—	—	—	—	—	—	—	—	—	—	—	13	21	16	37	
—	—	—	—	—	—	—	—	—	—	—	10	21	15	36	
—	—	—	—	—	—	—	—	—	—	—	20	49	40	89	
—	—	—	11	24	26	50	—	—	—	—	15	34	35	69	
15	14	29	26	96	74	170	—	—	—	—	32	111	88	199	
20	22	42	—	—	—	—	—	—	—	—	12	33	36	69	
—	—	—	2	4	5	9	—	—	—	—	2	4	5	9	
—	—	—	28	73	61	134	—	—	—	—	28	73	61	134	
—	—	—	53	123	98	221	1	4	3	7	54	127	101	228	
2	2	4	7	18	18	36	10	41	33	74	18	61	53	114	
100	92	192	9	24	23	47	1	2	2	4	43	126	117	243	
—	—	—	38	91	83	174	—	—	—	—	38	91	83	174	
197	181	378	13	32	32	64	3	9	6	15	96	238	219	457	
214	172	386	10	24	17	41	6	18	17	35	76	266	211	477	
—	—	—	—	—	—	—	—	—	—	—	6	14	13	27	
51	41	92	—	—	—	—	—	—	—	—	18	51	41	92	
—	—	—	5	19	14	33	1	10	7	17	6	29	21	50	
44	44	88	3	9	6	15	12	26	29	55	33	79	79	158	
46	36	82	10	22	22	44	4	13	11	24	31	81	69	150	
743	653	1396	216	561	482	1043	38	123	108	231	597	1632	1421	3053	

35

\* Имеются в виду армяне, расселенные на землях Азербайджана до 1828 года.

ТАБЛИЦА НАРОДОНАСЕЛЕ

№ общин	№ по ма- га- лямь.	Название городов и селений.	Мюгаммедань.				Ко Число се- мейств.
			Число се- мейств.	Число душ.			
				муж.	жен.	итого	
<i>2. Зати-басарский.</i>							
23	1	Шинговить-Баять . . . . .	16	39	36	75	—
24	2	Чарь-бахъ . . . . .	7	17	14	31	—
25	3	Шинговить . . . . .	—	—	—	—	11
26	4	Нораговить . . . . .	—	—	—	—	28
27	5	Бейбутъ-абадь . . . . .	—	—	—	—	—
28	6	Улуханли . . . . .	311	970	767	1737	—
29	7	Неджи нижний . . . . .	45	203	208	411	—
30	8	Неджи верхний . . . . .	20	86	69	155	—
31	9	Гаджи-Элясь . . . . .	75	250	195	445	—
32	10	Калали . . . . .	—	—	—	—	35
33	11	Агджа-кишлагъ . . . . .	14	33	37	70	—
34	12	Ширь-абадь . . . . .	—	—	—	—	51
35	13	Арбатъ . . . . .	50	139	125	264	—
36	14	Хачапарахъ . . . . .	75	182	144	326	—
37	15	Гёгъ-гюнбадь . . . . .	4	12	9	21	8
38	16	Сарванларъ-хараба . . . . .	7	17	12	29	—
39	17	Дамирчи-шолли . . . . .	46	196	142	338	—
40	18	Кара-кишлагъ . . . . .	23	84	67	151	—
41	19	Вермазь-яръ . . . . .	11	33	28	61	—
42	20	Догузь-ганъ . . . . .	42	188	167	353	—
43	21	Сарванларъ-ули . . . . .	28	85	67	153	—
44	22	Риганли . . . . .	12	49	31	80	—
45	23	Абуль-кенди . . . . .	17	50	35	85	—
46	24	Сеидъ-кенди . . . . .	20	59	54	113	—
47	25	Сариджаларъ . . . . .	18	59	48	107	—
48	26	Шолли-мегманларъ . . . . .	69	228	178	406	—
Итого . .			910	2979	2434	5413	133
<i>3. Гарни-басарский.</i>							
49	1	Аг-гамаали . . . . .	45	118	114	232	—
50	2	Джабачили . . . . .	19	72	63	135	—
51	3	Кара-тапа . . . . .	6	26	19	45	—
52	4	Карадагли . . . . .	26	70	58	128	—
53	5	Харатли . . . . .	31	95	88	183	—
54	6	Богамли . . . . .	30	123	120	243	—

**ИРЕВАНСКОЕ ХАНСТВО**  
РОССИЙСКОЕ ЗАВОЕВАНИЕ И ПЕРЕСЕЛЕНИЕ АРМЯН  
НА ЗЕМЛИ СЕВЕРНОГО АЗЕРБАЙДЖАНА

549

Армянской-Области.

550

**КНИГА АРМЯНСКОЙ ОБЛАСТИ.**

А Р М Я Н Ъ В О О Б Щ Е.												В с е г о.						
Р Е Н Н Ы Х ъ.			П Е Р Е С Е Л Е Н Ц Е В ъ.									Ч и с л о с е м е й с т в ъ.				Д у ш ъ.		
Ч и с л о д у ш ъ.			И з ъ П е р с и я.						И з ъ Т у р ц и я.									
			Ч и с л о с е м е й с т в ъ.			Ч и с л о д у ш ъ.			Ч и с л о с е м е й с т в ъ.							Ч и с л о д у ш ъ.		
м у ж.	ж е н.	и т о г о	м у ж.	ж е н.	и т о г о	м у ж.	ж е н.	и т о г о	м у ж.	ж е н.	и т о г о	м у ж.	ж е н.	и т о г о.				
—	—	—	11	33	26	59	—	—	—	—	—	27	72	62	134			
—	—	—	—	—	—	—	—	—	—	—	—	7	17	14	31			
25	23	48	74	204	186	390	—	—	—	—	—	85	229	209	438			
82	76	158	84	264	224	488	—	—	—	—	—	112	346	300	646			
—	—	—	150	454	412	866	—	—	—	—	—	150	454	412	866			
—	—	—	—	—	—	—	—	—	—	—	—	311	970	767	1736			
—	—	—	24	68	46	114	—	—	—	—	—	69	271	254	525			
—	—	—	14	38	38	76	—	—	—	—	—	34	124	107	231			
—	—	—	—	—	—	—	—	—	—	—	—	75	250	195	445			
77	73	150	—	—	—	—	—	—	—	—	—	35	77	73	150			
—	—	—	—	—	—	—	—	—	—	—	—	14	33	37	70			
103	112	215	21	45	48	93	—	—	—	—	—	72	148	160	308			
—	—	—	31	61	66	127	—	—	—	—	—	81	200	191	391			
—	—	—	—	—	—	—	—	—	—	—	—	75	182	144	326			
18	14	32	33	84	63	147	—	—	—	—	—	45	114	86	200			
—	—	—	—	—	—	—	—	—	—	—	—	7	17	12	29			
—	—	—	—	—	—	—	—	—	—	—	—	46	196	142	338			
—	—	—	—	—	—	—	—	—	—	—	—	23	84	67	151			
—	—	—	—	—	—	—	—	—	—	—	—	11	33	28	61			
—	—	—	—	—	—	—	—	—	—	—	—	42	188	167	355			
—	—	—	—	—	—	—	—	—	—	—	—	28	85	67	153			
—	—	—	—	—	—	—	—	—	—	—	—	12	49	31	80			
—	—	—	—	—	—	—	—	—	—	—	—	17	50	35	85			
—	—	—	—	—	—	—	—	—	—	—	—	20	59	54	113			
—	—	—	—	—	—	—	—	—	—	—	—	18	59	48	107			
—	—	—	—	—	—	—	—	—	—	—	—	69	228	178	406			
305	298	603	442	1251	1109	2360	—	—	—	—	—	1485	4535	3841	8376			
—	—	—	43	101	102	203	—	—	—	—	—	88	219	216	435			
—	—	—	25	83	57	140	—	—	—	—	—	44	155	120	275			
—	—	—	4	13	10	23	—	—	—	—	—	10	39	29	68			
—	—	—	36	87	81	168	—	—	—	—	—	62	157	139	296			
—	—	—	—	—	—	—	—	—	—	—	—	31	95	88	183			
—	—	—	11	23	29	52	—	—	—	—	—	41	146	149	295			

ТАБЛИЦА НАРОДОНАСЕЛЕНИЯ

№ общин	№ по магаламъ.	НАЗВАНИЕ ГОРОДОВЪ И СЕЛЕНІЙ.	МЮГММЕДАНЪ.				№ по селамъ.
			Число семействъ.	Число душъ.			
				муж.	жен.	итого	
55	7	Имамъ-шагли . . . . .	5	17	14	31	—
56	8	Кара-конили . . . . .	13	38	34	72	—
57	9	Койласаръ уля . . . . .	24	62	59	121	—
58	10	Тоханъ-шагли . . . . .	—	—	—	—	—
59	11	Шейхъ-задъ-Али . . . . .	61	250	224	474	—
60	12	Тамали . . . . .	—	—	—	—	—
61	13	Кара-гамзали . . . . .	11	33	22	55	—
62	14	Чикдамли . . . . .	34	96	70	166	—
63	15	Башинъ-Али . . . . .	8	14	16	30	—
64	16	Огурбегли . . . . .	13	46	41	87	—
65	17	Чинаханли . . . . .	29	79	76	155	—
66	18	Даллуларъ белокъ . . . . .	10	27	19	46	—
67	19	Даллуларъ кичикъ . . . . .	—	—	—	—	—
68	20	Нюрузли . . . . .	1	4	3	7	—
69	21	Камарли . . . . .	31	88	79	167	—
70	22	Дарекали . . . . .	22	69	56	125	—
71	23	Юва . . . . .	5	18	15	33	—
72	24	Маасимли . . . . .	10	34	28	62	—
73	25	Бегдивазли . . . . .	22	57	45	102	—
74	26	Бузавандъ-Ахунди . . . . .	20	55	47	102	—
75	27	Арташатъ . . . . .	—	—	—	—	—
76	28	Курбанъ-кули (или Топрахъ-кале) . . . . .	12	22	18	40	—
77	29	Тапа-баши . . . . .	1	3	2	5	—
78	30	Двинъ . . . . .	15	32	19	51	—
79	31	Аязли . . . . .	7	21	22	43	—
80	32	Бузавандъ-куламъ-Али . . . . .	18	50	36	86	—
81	33	Догкузъ . . . . .	27	65	62	127	2
82	34	Яманджали . . . . .	10	26	18	44	—
83	35	Меграбли . . . . .	—	—	—	—	—
84	36	Агджа-кишлаги . . . . .	—	—	—	—	11
85	37	Джанатли . . . . .	13	27	32	59	—
86	38	Аг-багъ . . . . .	—	—	—	—	21
87	39	Ипакли . . . . .	5	11	11	22	—
88	40	Койласаръ-суфла . . . . .	1	3	2	5	—
89	41	Арпава . . . . .	8	19	16	35	—
90	42	Каравали . . . . .	16	53	49	102	—
91	43	Артагъ . . . . .	14	52	47	99	—
92	44	Эмвиджа . . . . .	11	26	19	45	—

ИРЕВАНСКОЕ ХАНСТВО  
РОССИЙСКОЕ ЗАВОЕВАНИЕ И ПЕРЕСЕЛЕНИЕ АРМЯН  
НА ЗЕМЛИ СЕВЕРНОГО АЗЕРБАЙДЖАНА

533

Армянской-Области.

554

**НІА АРМЯНСКОЙ-ОБЛАСТИ.**

А р м я н ъ в о о б щ е .											В с е г о .			
Р е н н ы х ъ .			П е р е с е л е н ц е в ъ .								Ч и с л о с е м ь е в ъ .	Д у ш ъ .		
Ч и с л о д у ш ъ .			И з ъ П е р с и и .				И з ъ Т у р ц и и .					м у ж .	ж е н .	и т о г о .
			Ч и с л о с е м ь е в ъ .			Ч и с л о с е м ь е в ъ .			м у ж .	ж е н .				
м у ж .	ж е н .	и т о г о	Ч и с л о с е м ь е в ъ .	м у ж .	ж е н .	и т о г о	Ч и с л о с е м ь е в ъ .	м у ж .				ж е н .	и т о г о	м у ж .
—	—	—	79	191	169	360	—	—	—	—	84	208	183	391
—	—	—	39	92	72	164	—	—	—	—	52	130	106	236
—	—	—	58	115	106	221	—	—	—	—	82	177	165	342
—	—	—	43	87	89	176	—	—	—	—	43	87	89	176
—	—	—	—	—	—	—	—	—	—	—	61	250	224	747
—	—	—	16	41	40	81	—	—	—	—	16	41	40	81
—	—	—	29	60	65	125	—	—	—	—	40	93	87	180
—	—	—	87	191	177	368	—	—	—	—	121	287	247	534
—	—	—	48	101	74	175	—	—	—	—	56	115	90	205
—	—	—	31	80	65	145	—	—	—	—	44	126	106	232
—	—	—	—	—	—	—	—	—	—	—	29	79	76	155
—	—	—	36	74	80	154	—	—	—	—	46	101	99	200
—	—	—	33	70	64	134	—	—	—	—	33	70	64	134
—	—	—	38	118	96	214	—	—	—	—	39	122	99	221
—	—	—	54	139	102	241	—	—	—	—	85	227	181	408
—	—	—	43	123	105	228	—	—	—	—	65	192	161	353
—	—	—	51	123	97	220	—	—	—	—	56	141	112	253
—	—	—	—	—	—	—	—	—	—	—	10	34	28	62
—	—	—	48	136	114	250	—	—	—	—	70	193	159	352
—	—	—	8	17	18	35	—	—	—	—	28	72	65	137
—	—	—	90	191	179	370	—	—	—	—	90	191	179	370
—	—	—	—	—	—	—	—	—	—	—	12	22	18	40
—	—	—	10	22	18	40	—	—	—	—	11	25	20	45
—	—	—	36	68	64	132	—	—	—	—	51	100	83	183
—	—	—	—	—	—	—	—	—	—	—	7	21	22	43
—	—	—	28	80	70	150	—	—	—	—	46	130	106	236
6	2	8	38	92	88	180	—	—	—	—	67	163	152	315
—	—	—	23	53	40	93	—	—	—	—	33	79	58	137
—	—	—	28	62	56	118	—	—	—	—	28	62	56	118
26	19	45	12	32	28	60	—	—	—	—	23	58	47	105
—	—	—	—	—	—	—	—	—	—	—	13	27	32	59
38	54	92	38	82	73	155	—	—	—	—	59	120	127	247
—	—	—	24	42	42	84	—	—	—	—	29	53	53	106
—	—	—	18	42	38	80	—	—	—	—	19	45	40	85
—	—	—	6	11	9	20	—	—	—	—	14	30	25	55
—	—	—	—	—	—	—	—	—	—	—	16	53	49	102
—	—	—	—	—	—	—	—	—	—	—	14	52	47	99
—	—	—	—	—	—	—	—	—	—	—	11	26	19	45



ТАБЛИЦА НАРОДОНАСЕЛЕНИЯ

№ общин	№ по ма-га-лям.	Название городов и селений.	МЮГАММЕДАНЬ.				№	
			Число се-мейств.	Число душ.				Число се-мейств.
				муж.	жен.	итого		
93	45	Араликъ . . . . .	20	44	48	92	—	
94	46	Джофтликъ . . . . .	5	17	14	31	—	
95	47	Сирбоганъ . . . . .	4	10	9	19	—	
96	48	Байбургъ . . . . .	19	54	42	96	—	
97	49	Гилянъ . . . . .	28	79	64	143	—	
98	50	Кёри-кулаги . . . . .	26	64	65	129	—	
99	51	Гёль . . . . .	11	38	24	62	—	
100	52	Кюхъ . . . . .	6	24	16	40	—	
		Итого . . . . .	753	2231	1945	4176	34	
		<i>4. Веди-басарскій.</i>						
101	1	Хоръ-вирабъ . . . . .	3	4	4	8	—	
102	2	Веди-сузла . . . . .	28	83	83	166	—	
103	3	Али-Мюгаммедъ-кишлаги . . . . .	20	49	53	102	—	
104	4	Шютли . . . . .	35	135	128	263	—	
105	5	Халиса . . . . .	23	81	68	149	—	
106	6	Давали . . . . .	2	11	17	28	—	
107	7	Веди-улия . . . . .	131	441	358	799	2	
108	8	Ташли . . . . .	16	43	41	84	—	
109	9	Гёраванъ . . . . .	9	35	24	59	—	
110	10	Енгиджа . . . . .	4	18	19	37	—	
111	11	Авшаръ . . . . .	13	42	38	80	—	
112	12	Садаракъ . . . . .	135	469	409	878	—	
113	13	Асни . . . . .	11	20	21	41	—	
114	14	Кюрки . . . . .	3	11	6	17	—	
115	15	Кадли . . . . .	11	24	21	45	—	
116	16	Карагачъ . . . . .	12	52	42	94	—	
117	17	Джомунъ-басанъ . . . . .	9	26	25	51	—	
118	18	Джигинъ . . . . .	37	87	91	178	—	
119	19	Джирманъ . . . . .	24	61	44	105	—	
120	20	Кюссизъ . . . . .	39	113	108	221	—	
121	21	Арникъ . . . . .	9	23	21	44	—	
		Итого . . . . .	574	1828	1621	3449	2	
		<i>5. Шарурскій.</i>						
122	1	Кущи-дамйрчили . . . . .	37	77	65	142	—	
123	2	Махта . . . . .	39	90	68	158	—	

**ИРЕВАНСКОЕ ХАНСТВО**  
РОССИЙСКОЕ ЗАВОЕВАНИЕ И ПЕРЕСЕЛЕНИЕ АРМЯН  
НА ЗЕМЛИ СЕВЕРНОГО АЗЕРБАЙДЖАНА

557

Армянской-Области.

558

**НІА АРМЯНСКОЙ-ОБЛАСТИ.**

А Р М Я Н Ъ В О О Б Щ Е.										В С Е Г О.			
РЕННЫХЪ.			П Е Р Е С Е Л Е Н Ц Е В Ъ.							Число семействъ.	Д у ш ь.		
Число душъ.			Изъ Перси.			Изъ Турци.					муж.	жен.	итого.
			Число семействъ.	Число душъ.			Число семействъ.	Число душъ.					
муж.	жен.	итого		муж.	жен.	итого		муж.	жен.	итого	муж.	жен.	итого
—	—	—	—	—	—	—	—	—	—	20	44	48	92
—	—	—	—	—	—	—	—	—	—	5	17	14	31
—	—	—	—	—	—	—	—	—	—	4	10	9	19
—	—	—	—	—	—	—	—	—	—	19	54	42	96
—	—	—	—	—	—	—	—	—	—	28	79	64	143
—	—	—	—	—	—	—	—	—	—	26	64	65	129
—	—	—	—	—	—	—	—	—	—	11	38	24	62
—	—	—	—	—	—	—	—	—	—	6	24	16	40
70	75	145	1211	2842	2517	5359	—	—	—	1998	5143	4537	9680
—	—	—	1	3	3	6	—	—	—	4	7	7	14
—	—	—	—	—	—	—	—	—	—	28	83	83	166
—	—	—	—	—	—	—	—	—	—	20	49	53	102
—	—	—	—	—	—	—	—	—	—	35	135	128	263
—	—	—	—	—	—	—	—	—	—	23	81	68	149
—	—	—	101	332	301	633	—	—	—	103	343	318	661
9	6	15	98	220	210	410	—	—	—	231	670	574	1244
—	—	—	—	—	—	—	—	—	—	16	43	41	84
—	—	—	—	—	—	—	—	—	—	9	35	24	59
—	—	—	—	—	—	—	—	—	—	4	18	19	37
—	—	—	—	—	—	—	—	—	—	13	42	38	80
—	—	—	—	—	—	—	—	—	—	135	469	409	878
—	—	—	—	—	—	—	—	—	—	11	20	21	41
—	—	—	—	—	—	—	—	—	—	3	11	6	17
—	—	—	—	—	—	—	—	—	—	11	24	21	45
—	—	—	—	—	—	—	—	—	—	12	52	42	94
—	—	—	—	—	—	—	—	—	—	9	26	25	51
—	—	—	—	—	—	—	—	—	—	37	87	91	178
—	—	—	—	—	—	—	—	—	—	24	61	44	103
—	—	—	—	—	—	—	—	—	—	39	113	108	221
—	—	—	—	—	—	—	—	—	—	9	23	21	44
9	6	15	200	555	514	1069	—	—	—	775	2392	2141	4533
—	—	—	—	—	—	—	—	—	—	37	77	65	142
—	—	—	—	—	—	—	—	—	—	39	90	68	158

ИРЕВАНСКОЕ ХАНСТВО  
РОССИЙСКОЕ ЗАВОЕВАНИЕ И ПЕРЕСЕЛЕНИЕ АРМЯН  
НА ЗЕМЛИ СЕВЕРНОГО АЗЕРБАЙДЖАНА

559

ПОЛИТИЧЕСКОЕ СОСТОЯНИЕ

560

ТАБЛИЦА НАРОДОНАСЕЛЕНИЯ

№ общин	№ по ма- га- ламъ.	Название городов и селений.	Мюгаммедань.			Ко Число се- мействъ.	
			Число се- мействъ.	Число душъ.			
				муж.	жен.		итого
124	3	Дуданга . . . . .	23	62	55	117	—
125	4	Зейва . . . . .	24	59	57	116	—
126	5	Норашень-су-фа . . . . .	11	39	30	69	—
127	6	Акси-кендъ . . . . .	10	26	15	41	—
128	7	Магмудъ-кенди . . . . .	11	35	33	68	—
129	8	Норашень-улия . . . . .	25	62	54	116	—
130	9	Лошавъ . . . . .	5	13	10	23	—
131	10	Ташъ-архъ . . . . .	15	34	31	65	—
132	11	Кюркчи . . . . .	28	107	88	195	—
133	12	Курдъ-кенди . . . . .	19	40	44	84	—
134	13	Шагриаръ . . . . .	44	103	80	183	—
135	14	Енгиджа . . . . .	104	246	238	484	—
136	15	Чомахтиръ . . . . .	29	58	67	125	—
137	16	Чарчи-боганъ . . . . .	19	54	46	100	—
138	17	Мюгаммедъ-Сабиръ . . . . .	9	21	19	40	—
139	18	Муганджикъ-мира-Меслюмъ . . . . .	12	31	31	62	—
140	19	Муганджикъ-меграбли . . . . .	10	25	21	46	—
141	20	Кархунъ . . . . .	28	76	72	148	—
142	21	Аралихъ-Кальбъ-Али-ханъ . . . . .	26	73	65	138	—
143	22	Аралихъ-Мюгаммедъ-Али-бегъ . . . . .	17	45	32	77	—
144	23	Сягутъ . . . . .	17	51	40	91	—
145	24	Кёсса-джанъ . . . . .	23	71	61	132	—
146	25	Парчи . . . . .	30	101	68	169	—
147	26	Алакли . . . . .	12	28	30	58	—
148	27	Еакузь-агачъ . . . . .	19	36	37	73	—
149	28	Вермазь-яръ . . . . .	33	95	94	189	—
150	29	Ханлихларъ . . . . .	—	—	—	—	—
151	30	Абадъ-улла . . . . .	22	68	68	136	—
152	31	Кишлагъ-Аббасъ . . . . .	39	103	111	214	—
153	32	Томаси . . . . .	22	54	45	99	—
154	33	Вайхиръ-су-фа . . . . .	21	52	55	107	—
155	34	Сардаръ-абадъ . . . . .	23	40	41	81	—
156	35	Дядинъ . . . . .	9	23	23	46	—
157	36	Арабъ-енгиджа . . . . .	45	106	92	198	—
158	37	Кара-Гасанли . . . . .	57	147	137	284	—
159	38	Бабаки или Абися . . . . .	11	31	30	61	—
160	39	Кештасъ . . . . .	18	51	47	98	—
161	40	Давришларъ . . . . .	33	93	77	170	—
162	41	Арбатагъ . . . . .	19	37	46	83	—

**ИРЕВАНСКОЕ ХАНСТВО**  
РОССИЙСКОЕ ЗАВОЕВАНИЕ И ПЕРЕСЕЛЕНИЕ АРМЯН  
НА ЗЕМЛИ СЕВЕРНОГО АЗЕРБАЙДЖАНА

564

Армянской-Области.

562

**НІЯ АРМЯНСКОЙ-ОБЛАСТИ.**

А Р М Я Н Ъ В О О Б Щ Е .											В с е г о .			
Р Е Н Н Ы Х .			П Е Р Е С Е Л Е Н Ц Е В Ъ .								Ч и с л о с е м е й с т в .	Д у ш ъ .		
Ч и с л о д у ш ъ .			И з ъ П е р с и и .				И з ъ Т у р ц и и .					м у ж .	ж е н .	п т о г о .
			Ч и с л о с е м е й с т в .			Ч и с л о д у ш ъ .			Ч и с л о с е м е й с т в .					
м у ж .	ж е н .	п т о г о	Ч и с л о с е м е й с т в .	м у ж .	ж е н .	п т о г о	Ч и с л о с е м е й с т в .	м у ж .	ж е н .	п т о г о	м у ж .	ж е н .	п т о г о .	
—	—	—	—	—	—	—	—	—	—	—	23	62	55	117
—	—	—	—	—	—	—	—	—	—	—	24	59	57	116
—	—	—	—	—	—	—	—	—	—	—	11	39	30	69
—	—	—	—	—	—	—	—	—	—	—	10	26	15	41
—	—	—	—	—	—	—	—	—	—	—	11	35	33	68
—	—	—	92	285	251	536	—	—	—	—	117	347	305	652
—	—	—	—	—	—	—	—	—	—	—	5	13	10	23
—	—	—	—	—	—	—	—	—	—	—	15	34	31	65
—	—	—	—	—	—	—	—	—	—	—	28	107	88	195
—	—	—	—	—	—	—	—	—	—	—	19	40	44	84
—	—	—	—	—	—	—	—	—	—	—	44	103	80	183
—	—	—	—	—	—	—	—	—	—	—	104	246	238	484
—	—	—	—	—	—	—	—	—	—	—	29	58	67	125
—	—	—	—	—	—	—	—	—	—	—	19	54	46	100
—	—	—	—	—	—	—	—	—	—	—	9	21	19	40
—	—	—	—	—	—	—	—	—	—	—	12	31	31	62
—	—	—	—	—	—	—	—	—	—	—	10	25	21	46
—	—	—	—	—	—	—	—	—	—	—	28	76	72	148
—	—	—	—	—	—	—	—	—	—	—	26	73	65	138
—	—	—	—	—	—	—	—	—	—	—	17	45	32	77
—	—	—	28	70	49	119	—	—	—	—	45	121	89	210
—	—	—	—	—	—	—	—	—	—	—	23	71	61	132
—	—	—	34	75	60	135	—	—	—	—	64	176	128	304
—	—	—	53	139	131	270	—	—	—	—	65	167	161	328
—	—	—	—	—	—	—	—	—	—	—	19	36	37	73
—	—	—	42	117	96	213	—	—	—	—	75	212	190	402
—	—	—	62	162	128	290	—	—	—	—	62	162	128	290
—	—	—	—	—	—	—	—	—	—	—	22	68	68	136
—	—	—	—	—	—	—	—	—	—	—	39	103	111	214
—	—	—	—	—	—	—	—	—	—	—	22	54	45	99
—	—	—	—	—	—	—	—	—	—	—	21	52	55	107
—	—	—	—	—	—	—	—	—	—	—	23	40	41	81
—	—	—	—	—	—	—	—	—	—	—	9	23	23	46
—	—	—	—	—	—	—	—	—	—	—	45	106	92	198
—	—	—	—	—	—	—	—	—	—	—	57	147	137	284
—	—	—	—	—	—	—	—	—	—	—	11	31	30	61
—	—	—	25	105	89	194	—	—	—	—	43	156	136	292
—	—	—	—	—	—	—	—	—	—	—	33	93	77	170
—	—	—	—	—	—	—	—	—	—	—	19	37	46	83

36

ИРЕВАНСКОЕ ХАНСТВО  
РОССИЙСКОЕ ЗАВОЕВАНИЕ И ПЕРЕСЕЛЕНИЕ АРМЯН  
НА ЗЕМЛИ СЕВЕРНОГО АЗЕРБАЙДЖАНА

563

ПОЛИТИЧЕСКОЕ СОСТОЯНИЕ

564

№ общин	№ по ма-га-лазь.	Название городов и селений.	Мюгаммеданъ.				Число се-мействъ.
			Число се-мействъ.	Число душъ.			
				муж.	жен.	итого	
163	42	Халаджъ . . . . .	32	59	71	130	—
164	43	Алишаръ . . . . .	33	82	102	184	—
165	44	Мугали . . . . .	37	103	102	205	—
166	45	Корчили . . . . .	18	53	45	98	—
167	46	Агъ-Агмедъ . . . . .	30	96	92	188	—
168	47	Кара-бурджъ . . . . .	25	65	60	125	—
169	48	Таза-кендъ . . . . .	9	37	23	60	—
170	49	Бурули . . . . .	18	50	48	98	—
171	50	Вайхиръ-уля . . . . .	105	289	247	536	—
Итого . .			1305	3397	3113	6510	—
<i>6. Сурмалинскій.</i>							
172	1	Аркъ-ури . . . . .	—	—	—	—	177
173	2	Рахмедъ-абадъ или Рамазанъ-кенди . . . . .	18	55	50	105	—
174	3	Гасанъ-абадъ . . . . .	12	50	48	98	—
175	4	Сулейманъ-абадъ . . . . .	22	97	77	174	—
176	5	Джаннатъ-абадъ . . . . .	23	87	68	155	—
177	6	Ташъ-бурунъ . . . . .	—	—	—	—	58
178	7	Тоханъ-шагли-каджаръ . . . . .	29	112	87	199	—
179	8	Тоханъ-шагли-баятъ . . . . .	14	44	39	83	—
180	9	Гёджали . . . . .	9	28	25	53	—
181	10	Ширачи . . . . .	7	25	19	44	—
182	11	Сафаръ-кули . . . . .	13	41	31	72	—
183	12	Али-джагъ . . . . .	—	—	—	—	17
184	13	Гусейнъ-кенди . . . . .	—	—	—	—	24
185	14	Муршудъ-Али-кишлаги . . . . .	8	23	22	45	—
186	15	Зиль-фикаръ . . . . .	10	28	28	56	—
187	16	Теджирли . . . . .	3	10	11	21	35
188	17	Эвджиаръ . . . . .	—	—	—	—	51
189	18	Амаратъ . . . . .	3	8	8	16	—
190	19	Наджафъ-Али . . . . .	3	12	12	24	19
191	20	Казн-кишлаги . . . . .	14	46	30	76	23
192	21	Азетли . . . . .	—	—	—	—	36
193	22	Панкъ . . . . .	—	—	—	—	43
194	23	Кизилъ-закиръ . . . . .	11	28	31	59	6
195	24	Казанчи . . . . .	20	81	72	153	—
196	25	Сари-чобанъ . . . . .	13	38	32	70	—
197	26	Агаверъ . . . . .	10	31	19	50	—
198	27	Агъ-Мюгаммедъ . . . . .	48	175	153	328	—
199	28	Арабкирли . . . . .	15	62	63	125	—
200	29	Мулла-Агмедъ . . . . .	20	102	103	205	—

**ИРЕВАНСКОЕ ХАНСТВО**  
РОССИЙСКОЕ ЗАВОЕВАНИЕ И ПЕРЕСЕЛЕНИЕ АРМЯН  
НА ЗЕМЛИ СЕВЕРНОГО АЗЕРБАЙДЖАНА

365

Армянской-Области.

366

А Р М Я Н С К О Е Х А Н С Т В О												В С Е Г О .					
Р Е Н Н Ы Е .			П Е Р Е С Е Л Е Н Ц Е В Ы .									Д у ш ъ .					
Число душ.			И з ъ П е р с и я .			И з ъ Т у р ц и я .			Число семействъ.	Число семействъ.							
			Число семействъ.	Число душъ.			Число семействъ.	Число душъ.									
муж.	жен.	итого		муж.	жен.	итого		муж.	жен.	итого	муж.	жен.	итого	муж.	жен.	итого	
—	—	—	—	—	—	—	—	—	—	—	—	—	32	59	71	130	
—	—	—	—	—	—	—	—	—	—	—	—	—	33	82	102	184	
—	—	—	—	—	—	—	—	—	—	—	—	—	37	103	102	205	
—	—	—	—	—	—	—	—	—	—	—	—	—	18	53	45	98	
—	—	—	—	—	—	—	—	—	—	—	—	—	30	96	92	188	
—	—	—	—	—	—	—	—	—	—	—	—	—	25	65	60	125	
—	—	—	—	—	—	—	—	—	—	—	—	—	9	37	23	60	
—	—	—	—	—	—	—	—	—	—	—	—	—	18	50	48	98	
—	—	—	—	—	—	—	—	—	—	—	—	—	105	289	247	536	
—	—	—	336	953	804	1757	—	—	—	—	—	—	1644	4350	3917	8267	
506	510	1016	—	—	—	—	74	188	154	342	251	694	664	1358	—	—	
—	—	—	—	—	—	—	—	—	—	—	—	18	55	50	105	—	—
—	—	—	—	—	—	—	—	—	—	—	—	12	50	48	98	—	—
—	—	—	—	—	—	—	—	—	—	—	—	22	97	77	174	—	—
—	—	—	—	—	—	—	—	—	—	—	—	23	87	68	155	—	—
192	158	350	16	49	27	76	—	—	—	—	—	74	241	185	426	—	—
—	—	—	—	—	—	—	—	—	—	—	—	29	112	87	199	—	—
—	—	—	—	—	—	—	—	—	—	—	—	14	44	39	83	—	—
—	—	—	—	—	—	—	—	—	—	—	—	9	28	25	53	—	—
—	—	—	—	—	—	—	—	—	—	—	—	7	25	19	44	—	—
—	—	—	—	—	—	—	—	—	—	—	—	13	41	31	72	—	—
60	60	120	—	—	—	—	2	6	9	15	19	66	69	135	—	—	
64	63	127	2	10	3	13	3	9	9	18	29	83	75	158	—	—	
—	—	—	—	—	—	—	—	—	—	—	8	23	22	45	—	—	
—	—	—	23	89	77	176	—	—	—	—	33	117	105	222	—	—	
106	114	220	—	—	—	—	2	4	8	12	40	120	133	253	—	—	
171	160	331	—	—	—	—	19	53	36	89	70	224	196	420	—	—	
—	—	—	—	—	—	—	—	—	—	—	3	8	8	16	—	—	
75	75	150	—	—	—	—	8	18	11	29	30	105	98	203	—	—	
72	60	132	—	—	—	—	6	11	13	24	43	129	103	232	—	—	
144	132	276	—	—	—	—	3	7	4	11	39	151	136	287	—	—	
138	122	260	—	—	—	—	1	3	2	5	44	141	124	265	—	—	
16	17	33	—	—	—	—	—	—	—	—	17	44	48	92	—	—	
—	—	—	—	—	—	—	—	—	—	—	20	81	72	153	—	—	
—	—	—	—	—	—	—	—	—	—	—	13	38	32	70	—	—	
—	—	—	—	—	—	—	—	—	—	—	10	31	19	50	—	—	
—	—	—	—	—	—	—	—	—	—	—	48	175	153	328	—	—	
—	—	—	—	—	—	—	—	—	—	—	15	62	63	125	—	—	
—	—	—	—	—	—	—	—	—	—	—	20	102	103	205	—	—	

**ИРЕВАНСКОЕ ХАНСТВО**  
РОССИЙСКОЕ ЗАВОЕВАНИЕ И ПЕРЕСЕЛЕНИЕ АРМЯН  
НА ЗЕМЛИ СЕВЕРНОГО АЗЕРБАЙДЖАНА

567

ПОЛИТИЧЕСКОЕ СОСТОЯНИЕ

568

№ общин	№ по ма-га-лямь.	Название городовъ и селеній.	Мисгаммедань.				Ко- Число се- мействъ.
			Число се- мействъ.	Число душъ.			
				муж.	жен.	итого	
201	30	Яджи . . . . .	67	221	196	417	—
202	31	Кузигюдань . . . . .	18	62	63	125	—
203	32	Касимъ-джань . . . . .	13	51	49	100	—
204	33	Блурь . . . . .	—	—	—	—	69
205	34	Агъ-венсь . . . . .	—	—	—	—	41
206	35	Али-камари . . . . .	—	—	—	—	—
207	36	Хонь-хабарь . . . . .	—	—	—	—	—
208	37	Халифали . . . . .	—	—	—	—	—
209	38	Игдирь . . . . .	—	—	—	—	19
210	39	Ибрагимъ-абадь . . . . .	19	77	76	153	—
211	40	Багарли . . . . .	—	—	—	—	27
212	41	Аргаджи . . . . .	91	321	295	616	—
213	42	Малаки . . . . .	60	239	210	449	—
214	43	Кара-ковли . . . . .	73	284	252	536	—
215	44	Ташиджа . . . . .	6	16	12	28	—
216	45	Сичали . . . . .	4	11	9	20	—
217	46	Кизиль-кула . . . . .	9	19	19	38	—
218	47	Кюльюджа . . . . .	—	—	—	—	54
219	48	Мулла-камарь . . . . .	—	—	—	—	25
220	49	Чанчавадь . . . . .	21	57	55	112	—
221	50	Кудль . . . . .	—	—	—	—	173
		Итого . . . . .	709	2535	2277	4832	935
		<i>7. Парченить-Даракендскій.</i>					
		<i>Парченисское-Ущелье.</i>					
222	1	Кара-кадъ . . . . .	20	45	46	91	—
223	2	Пирили . . . . .	9	32	29	61	—
224	3	Тураби . . . . .	23	61	55	116	—
225	4	Каминли . . . . .	17	65	57	122	—
226	5	Батрли . . . . .	4	15	8	23	—
227	6	Ягли . . . . .	6	24	24	48	—
228	7	Гюль-Агмедь . . . . .	4	10	9	19	—
229	8	Кизиль-булагъ . . . . .	5	17	16	33	—
230	9	Таузъ-гёнь . . . . .	10	45	39	84	—
231	10	Инджа . . . . .	14	33	32	65	—
232	11	Аббасъ-гёли . . . . .	10	29	20	49	—
233	12	Али-кёсса . . . . .	10	30	21	51	—
234	13	Парченить-хараба . . . . .	23	73	69	142	—
235	14	Хамирь-кёсань . . . . .	8	21	12	33	—
236	15	Парченить-кагача . . . . .	16	44	29	73	—
237	16	Куру-агачъ . . . . .	14	33	32	65	—

**ИРЕВАНСКОЕ ХАНСТВО**  
РОССИЙСКОЕ ЗАВОЕВАНИЕ И ПЕРЕСЕЛЕНИЕ АРМЯН  
НА ЗЕМЛИ СЕВЕРНОГО АЗЕРБАЙДЖАНА

569

Армянской-Области.

570

А Р М Я Н Ь В О О Б Щ Е.												В С Е Г О.			
Р Е Н Ъ В Ы ХЪ.			П Е Р Е С Е Л Е Н Ц Е ВЪ.									Д у ш ъ.			
Число душъ.			И зъ П е р с и я.			И зъ Т у р ц и я.			Число семействъ.						
			Число душъ.			Число душъ.									
муж.	жен.	итого	Число семействъ.			Число семействъ.			муж.	жен.	итого.				
—	—	—	—	—	—	—	—	—	—	—	67	221	196	417	
—	—	—	—	—	—	—	—	—	—	—	18	62	63	125	
—	—	—	—	—	—	—	—	—	—	—	13	51	49	100	
266	231	497	—	—	—	—	9	21	21	42	78	287	252	539	
125	122	247	—	—	—	—	10	20	16	36	51	145	138	283	
—	—	—	64	147	129	276	37	133	103	238	101	282	232	514	
114	112	226	—	—	—	—	11	27	21	48	52	153	146	301	
—	—	—	43	118	107	225	7	15	12	27	50	133	119	252	
53	49	102	108	255	237	492	6	17	13	30	133	325	299	624	
—	—	—	43	120	91	211	31	99	75	174	93	296	242	538	
104	93	197	—	—	—	—	5	12	7	19	32	116	100	216	
—	—	—	—	—	—	—	—	—	—	—	91	321	295	616	
—	—	—	—	—	—	—	—	—	—	—	60	239	210	449	
—	—	—	—	—	—	—	—	—	—	—	73	284	252	536	
—	—	—	—	—	—	—	—	—	—	—	6	16	12	28	
—	—	—	—	—	—	—	—	—	—	—	4	11	9	20	
—	—	—	—	—	—	—	—	—	—	—	9	19	19	38	
182	159	341	—	—	—	—	—	—	—	—	54	182	159	341	
74	75	149	—	—	—	—	27	101	82	183	52	175	157	332	
—	—	—	—	—	—	—	—	—	—	—	21	57	55	112	
590	528	1118	—	—	—	—	—	—	—	—	173	590	528	1118	
3052	2840	5892	299	788	671	1459	261	746	596	1342	2204	7141	6384	13525	
—	—	—	—	—	—	—	—	—	—	—	20	45	46	91	
—	—	—	—	—	—	—	—	—	—	—	9	32	29	61	
—	—	—	—	—	—	—	—	—	—	—	23	61	55	116	
—	—	—	—	—	—	—	—	—	—	—	17	65	57	122	
—	—	—	—	—	—	—	—	—	—	—	4	15	8	23	
—	—	—	—	—	—	—	—	—	—	—	6	24	24	48	
—	—	—	—	—	—	—	—	—	—	—	4	10	9	19	
—	—	—	—	—	—	—	—	—	—	—	5	17	16	33	
—	—	—	—	—	—	—	—	—	—	—	10	45	39	84	
—	—	—	—	—	—	—	—	—	—	—	14	33	32	65	
—	—	—	—	—	—	—	—	—	—	—	10	29	20	49	
—	—	—	—	—	—	—	—	—	—	—	10	30	21	51	
—	—	—	—	—	—	—	—	—	—	—	23	73	69	142	
—	—	—	—	—	—	—	—	—	—	—	8	21	12	33	
—	—	—	—	—	—	—	—	—	—	—	16	44	29	73	
—	—	—	—	—	—	—	—	—	—	—	14	33	32	65	



ИРЕВАНСКОЕ ХАНСТВО  
РОССИЙСКОЕ ЗАВОЕВАНИЕ И ПЕРЕСЕЛЕНИЕ АРМЯН  
НА ЗЕМЛИ СЕВЕРНОГО АЗЕРБАЙДЖАНА

571

ПОЛИТИЧЕСКОЕ СОСТОЯНИЕ

572

№ общин	№ по ма-га-дагъ.	Название городов и селений.	Мюгаммеданъ.				Ко- Число се- мействъ.
			Число се- мействъ.	Число душъ.			
				муж.	жен.	итого	
238	17	Дамиръ-сиханъ . . . . .	8	20	14	34	—
239	18	Каія-хараба . . . . .	6	10	13	23	—
240	19	Алучали . . . . .	1	3	2	5	—
241	20	Караджейранъ . . . . .	14	37	35	72	—
242	21	Чаткранъ . . . . .	5	11	7	18	—
243	22	Гендзакъ . . . . .	11	37	32	69	—
244	23	Каія-кишлагъ . . . . .	8	26	23	49	—
245	24	Гюляби . . . . .	8	21	19	40	—
246	25	Акеракъ . . . . .	21	68	52	120	1
247	26	Суки . . . . .	12	32	36	68	—
<i>Даракендское-Уцелье.</i>							
248	27	Кагинъ . . . . .	22	66	60	126	—
249	28	Гасанъ-джанъ . . . . .	5	12	10	22	—
250	29	Хадими . . . . .	7	20	17	37	—
251	30	Сар-абдагъ . . . . .	7	28	22	50	—
252	31	Чичагли . . . . .	9	20	24	44	—
253	32	Калакли . . . . .	11	32	28	60	—
254	33	Кумъ-булагъ . . . . .	10	28	27	55	—
255	34	Гасанъ-кенди . . . . .	10	29	24	53	—
256	35	Агдись . . . . .	17	43	33	76	—
257	36	Соукъ-булагъ . . . . .	4	17	14	31	—
258	37	Джанъ-давришъ . . . . .	16	42	44	86	—
259	38	Амиръ-оджагъ . . . . .	8	16	17	33	—
260	39	Корхъ-булагъ . . . . .	13	32	28	60	—
261	40	Калача . . . . .	25	81	84	165	—
262	41	Огрунджа . . . . .	11	37	27	64	—
263	42	Аг-ташъ . . . . .	6	15	14	29	—
264	43	Джяфаръ-абдагъ . . . . .	5	11	11	22	—
265	44	Кара-ташъ или Байрамъ-кенди . . . . .	2	8	6	14	—
266	45	Али-верди-хараба . . . . .	11	37	25	62	—
267	46	Гиранша-ашага . . . . .	12	39	36	75	—
268	47	Али-маи . . . . .	12	33	28	61	—
269	48	Табягли . . . . .	15	60	43	103	—
270	49	Иръ-дамиръ . . . . .	2	4	3	7	—
271	50	Тивягли . . . . .	17	57	40	97	—
272	51	Чирагли . . . . .	8	26	21	47	—
273	52	} Парнаутъ и Иръ-абдагъ . . . . .	34	97	98	195	—
274	53						
275	54	Османъ-кенди . . . . .	3	10	7	17	—
Итого			589	1742	1525	3267	1

ИРЕВАНСКОЕ ХАНСТВО  
РОССИЙСКОЕ ЗАВОЕВАНИЕ И ПЕРЕСЕЛЕНИЕ АРМЯН  
НА ЗЕМЛИ СЕВЕРНОГО АЗЕРБАЙДЖАНА

573

Армянской-Области.

574

А Р М Я Н Ъ В О О Б Щ Е.											В С Е Г О.				
РЕННЫХЪ.			П Е Р Е С Е Л Е Н Ц Е В Ъ.									Число семействъ.	Д у ш ь.		
Число душъ.			Изъ Перси.			Изъ Турши.			Число душъ.	Число душъ.	Число душъ.		муж.	жен.	итого.
			Число семействъ.	Число душъ.	Число душъ.	Число семействъ.	Число душъ.	Число душъ.							
муж.	жен.	итого.	Число семействъ.	муж.	жен.	итого.	Число семействъ.	муж.	жен.	итого.	Число семействъ.	муж.	жен.	итого.	
—	—	—	—	—	—	—	—	—	—	—	8	20	14	34	
—	—	—	—	—	—	—	—	—	—	—	6	10	13	23	
—	—	—	—	—	—	—	—	—	—	—	1	3	2	5	
—	—	—	—	—	—	—	—	—	—	—	14	37	35	72	
—	—	—	—	—	—	—	—	—	—	—	5	11	7	18	
—	—	—	—	—	—	—	—	—	—	—	11	37	32	69	
—	—	—	—	—	—	—	—	—	—	—	8	26	23	49	
—	—	—	—	—	—	—	—	—	—	—	8	21	19	40	
3	2	5	—	—	—	—	—	—	—	—	22	71	54	125	
—	—	—	—	—	—	—	—	—	—	—	12	32	36	68	
—	—	—	—	—	—	—	—	—	—	—	22	66	60	126	
—	—	—	—	—	—	—	—	—	—	—	5	12	10	22	
—	—	—	—	—	—	—	—	—	—	—	7	20	17	37	
—	—	—	—	—	—	—	—	—	—	—	7	28	22	50	
—	—	—	—	—	—	—	—	—	—	—	9	20	24	44	
—	—	—	—	—	—	—	—	—	—	—	11	32	28	60	
—	—	—	—	—	—	—	—	—	—	—	10	28	27	55	
—	—	—	—	—	—	—	—	—	—	—	10	29	24	53	
—	—	—	—	—	—	—	—	—	—	—	17	43	33	76	
—	—	—	—	—	—	—	—	—	—	—	4	17	14	31	
—	—	—	—	—	—	—	—	—	—	—	16	42	44	86	
—	—	—	—	—	—	—	—	—	—	—	8	16	17	33	
—	—	—	—	—	—	—	—	—	—	—	13	32	28	60	
—	—	—	—	—	—	—	—	—	—	—	25	81	84	165	
—	—	—	—	—	—	—	—	—	—	—	11	37	27	64	
—	—	—	—	—	—	—	—	—	—	—	6	15	14	29	
—	—	—	—	—	—	—	—	—	—	—	5	11	11	22	
—	—	—	—	—	—	—	—	—	—	—	2	8	6	14	
—	—	—	—	—	—	—	—	—	—	—	11	37	25	62	
—	—	—	—	—	—	—	—	—	—	—	12	39	36	75	
—	—	—	—	—	—	—	—	—	—	—	12	33	28	61	
—	—	—	—	—	—	—	—	—	—	—	15	60	43	103	
—	—	—	—	—	—	—	—	—	—	—	2	4	3	7	
—	—	—	—	—	—	—	—	—	—	—	17	57	40	97	
—	—	—	—	—	—	—	—	—	—	—	8	26	21	47	
—	—	—	—	—	—	—	—	—	—	—	34	97	98	195	
—	—	—	—	—	—	—	—	—	—	—	3	10	7	17	
3	2	5	—	—	—	—	—	—	—	—	590	1745	1527	3272	

ИРЕВАНСКОЕ ХАНСТВО  
РОССИЙСКОЕ ЗАВОЕВАНИЕ И ПЕРЕСЕЛЕНИЕ АРМЯН  
НА ЗЕМЛИ СЕВЕРНОГО АЗЕРБАЙДЖАНА

575

ПОЛИТИЧЕСКОЕ СОСТОЯНИЕ

576

№ общий	№ по ма- га- лямь.	Название городов и селений.	МЮГАММЕДАНЬ.				Ко Число се- мействъ.
			Число се- мействъ.	Число душъ.			
				муж.	жен.	итого	
<b>8. Саотли.</b>							
276	1	Согютли . . . . .	4	11	8	19	—
277	2	Гусейнъ-кели . . . . .	9	30	27	57	—
278	3	Джирюхли . . . . .	15	54	48	102	—
279	4	Элимджанъ . . . . .	4	8	6	14	—
280	5	Гаджи-Байрамли . . . . .	52	172	160	332	—
281	6	Агрисе-фатъ . . . . .	6	14	14	28	—
282	7	Хейри-бегли . . . . .	47	155	146	301	—
283	8	Ассаръ . . . . .	14	52	40	92	—
284	9	Шахъ-варидъ . . . . .	9	21	38	59	—
Итого .			160	517	487	1004	—
<b>9. Талинский.</b>							
285	1	Новая-Талинь . . . . .	—	—	—	—	—
286	2	Эшникъ . . . . .	11	31	31	62	—
287	3	Мегрибали . . . . .	15	40	35	75	—
288	4	Приндъ . . . . .	6	13	16	29	—
289	5	Каргаковмасть . . . . .	12	30	19	49	—
290	6	Агджа-кадъ верхняя . . . . .	16	36	34	70	—
291	7	Агджа-кадъ-нижняя . . . . .	11	30	23	53	—
292	8	Яшилъ . . . . .	5	9	9	18	—
293	9	Бангъ-сизъ . . . . .	4	8	4	12	—
294	10	Багчаджикъ . . . . .	3	5	5	10	—
295	11	Шейхъ-гаджи . . . . .	4	9	10	19	—
296	12	Дадали . . . . .	—	—	—	—	—
297	13	Аралихъ . . . . .	3	8	8	16	—
298	14	Талинь-старая . . . . .	—	—	—	—	—
299	15	Гезли . . . . .	—	—	—	—	—
300	16	Кармазли-новый . . . . .	—	—	—	—	—
301	17	Куль-дервишъ . . . . .	—	—	—	—	—
302	18	Ади-яманъ . . . . .	—	—	—	—	—
303	19	Масдара . . . . .	1	3	4	7	74
304	20	Согютли . . . . .	—	—	—	—	—
Итого .			91	222	198	420	74
<b>10. Сидли и Ахсагли.</b>							
305	1	Дианъ . . . . .	7	17	15	32	—
306	2	Караджааръ . . . . .	19	57	47	104	—
307	3	Аванъ . . . . .	15	59	45	104	—

**ИРЕВАНСКОЕ ХАНСТВО**  
РОССИЙСКОЕ ЗАВОЕВАНИЕ И ПЕРЕСЕЛЕНИЕ АРМЯН  
НА ЗЕМЛИ СЕВЕРНОГО АЗЕРБАЙДЖАНА

577

Армянской-Области.

578

А Р М Я Н Ъ В О О Б Щ Е.										В С Е Г О.				
Р Е Н Н Ы Х ъ.			П Е Р Е С Е Л Е Н Ц Е В ъ.							Число семействъ	Д у ш ъ.			
Число душъ.			И з ъ П е р с и я.			И з ъ Т у р ц и я.					муж.	жен.	итого.	
			Число семействъ.	Число душъ.			Число семействъ.	Число душъ.						
муж.	жен.	итого.		муж.	жен.	итого.		муж.	жен.	итого.	муж.	жен.	итого.	
—	—	—	—	—	—	—	—	—	—	4	11	8	19	
—	—	—	—	—	—	—	—	—	—	9	30	27	57	
—	—	—	—	—	—	—	—	—	—	15	54	48	102	
—	—	—	—	—	—	—	—	—	—	4	8	6	14	
—	—	—	—	—	—	—	—	—	—	52	172	160	332	
—	—	—	—	—	—	—	—	—	—	6	14	14	28	
—	—	—	—	—	—	—	—	—	—	47	155	146	301	
—	—	—	—	—	—	—	—	—	—	14	52	40	92	
—	—	—	—	—	—	—	—	—	—	9	21	38	59	
—	—	—	—	—	—	—	—	—	—	160	517	487	1004	
—	—	—	—	—	—	—	56	140	151	291	56	140	151	291
—	—	—	—	—	—	—	—	—	—	—	11	31	31	62
—	—	—	—	—	—	—	—	—	—	—	15	40	35	75
—	—	—	—	—	—	—	—	—	—	—	6	13	16	29
—	—	—	—	—	—	—	—	—	—	—	12	30	19	49
—	—	—	—	—	—	—	—	—	—	—	16	36	34	70
—	—	—	—	—	—	—	—	—	—	—	11	30	23	53
—	—	—	—	—	—	—	—	—	—	—	5	9	9	18
—	—	—	—	—	—	—	—	—	—	—	4	8	4	12
—	—	—	—	—	—	—	—	—	—	—	3	5	5	10
—	—	—	—	—	—	—	—	—	—	—	4	9	10	19
—	—	—	—	—	—	—	5	19	17	36	5	19	17	36
—	—	—	—	—	—	—	—	—	—	—	3	8	8	16
—	—	—	—	—	—	—	29	86	80	166	29	86	80	166
—	—	—	—	—	—	—	10	36	28	64	10	36	28	64
—	—	—	—	—	—	—	5	11	11	22	5	11	11	22
—	—	—	—	—	—	—	13	49	46	95	13	49	46	95
—	—	—	—	—	—	—	10	38	32	70	10	38	32	70
225	191	416	—	—	—	—	22	72	66	138	97	300	261	561
—	—	—	—	—	—	—	35	140	122	262	35	140	122	262
225	191	416	—	—	—	—	185	591	553	1144	350	1038	942	1980
—	—	—	—	—	—	—	—	—	—	—	7	17	15	32
—	—	—	—	—	—	—	—	—	—	—	19	57	47	104
—	—	—	—	—	—	—	—	—	—	—	15	59	45	104

37

ИРЕВАНСКОЕ ХАНСТВО  
РОССИЙСКОЕ ЗАВОЕВАНИЕ И ПЕРЕСЕЛЕНИЕ АРМЯН  
НА ЗЕМЛИ СЕВЕРНОГО АЗЕРБАЙДЖАНА

379

ПОЛИТИЧЕСКОЕ СОСТОЯНИЕ

580

№ общий	№ по ма- га- ламъ.	ПАЗВАНИЕ ГОРОДОВЪ И СЕЛЕНІЙ.	МОГАММЕДАНЫ.				Ко Число се- мействъ.
			Число се- мействъ.	Число душъ.			
				муж.	жен.	итого	
308	4	Махта. . . . .	4	21	17	38	—
309	5	Кюшъ. . . . .	12	32	30	62	—
310	6	Койтуль. . . . .	6	16	12	28	6
311	7	Уджанъ. . . . .	16	37	25	62	—
312	8	Дигиръ. . . . .	7	23	12	33	—
313	9	Персій. . . . .	14	43	33	76	—
314	10	Кёгагли. . . . .	17	43	37	80	—
315	11	Назиръ-аванъ. . . . .	35	101	93	194	—
<i>Земля Ахсагли.</i>							
316	12	Казанфаръ-новый. . . . .	20	59	51	110	—
317	13	Сергеуль. . . . .	16	49	38	87	—
318	14	Уши. . . . .	26	84	83	167	—
319	15	Кичикъ-кендъ. . . . .	12	44	33	77	—
320	16	Баба-кшиш. . . . .	10	37	35	72	—
321	17	Киранли. . . . .	12	47	29	76	—
322	18	Казашъ-кенди. . . . .	19	44	52	96	—
323	19	Тигидъ. . . . .	16	48	44	92	—
324	20	Кара-джейранъ. . . . .	28	92	70	162	—
Итого .			311	953	801	1754	6
<i>11. Сардаръ-абадскій.</i>							
325	1	Шарифъ-абадъ. . . . .	53	167	151	318	—
326	2	Кархунъ. . . . .	77	250	212	462	—
327	3	Турьмени. . . . .	12	30	34	64	—
328	4	Чибухчи. . . . .	—	—	—	—	8
329	5	Маркара-гёгъ. . . . .	—	—	—	—	17
330	6	Эвджиляръ. . . . .	—	—	—	—	9
331	7	Агджа-архъ. . . . .	12	62	67	129	1
332	8	Армутли. . . . .	10	32	40	72	27
333	9	Узунъ-объ. . . . .	—	—	—	—	10
334	10	Игдали. . . . .	21	62	51	113	—
335	11	Коджа-йралъ. . . . .	14	45	40	85	—
336	12	Джавъ-фита. . . . .	36	145	138	283	—
337	13	Кузигюданъ. . . . .	—	—	—	—	26
338	14	Курдукулъ. . . . .	—	—	—	—	22
339	15	Тапа-дебъ. . . . .	—	—	—	—	15
340	16	Кяримъ-архъ. . . . .	41	166	145	311	—
341	17	Сардаръ-абадъ, крѣпость. . . . .	—	—	—	—	212
342	18	Мулла-Баязидъ. . . . .	—	—	—	—	
343	19	Кечили. . . . .	—	—	—	—	

**ИРЕВАНСКОЕ ХАНСТВО**  
РОССИЙСКОЕ ЗАВОЕВАНИЕ И ПЕРЕСЕЛЕНИЕ АРМЯН  
НА ЗЕМЛИ СЕВЕРНОГО АЗЕРБАЙДЖАНА

581

Армянской-Области.

582

А Р М Я Н Ъ В О О Б Щ Е.												В С Е Г О.			
Р Е Н Н Ы Х ъ.			П Е Р Е С Е Л Е Н Ц Е В ъ.									Д у ш ъ.			
Число душъ.			И з ъ П е р с и я.			И з ъ Т у р ц и я.			Число семействъ.	муж. жен. итого.					
			Число семействъ.	Число душъ.			Число семействъ.	Число душъ.							
муж.	жен.	итого		Число семействъ.	муж.	жен.		итого	Число семействъ.	муж.	жен.	итого	муж.	жен.	итого.
—	—	—	—	—	—	—	—	—	—	—	—	4	21	17	38
16	12	28	—	—	—	—	—	—	—	—	—	18	48	42	90
—	—	—	—	—	—	—	—	—	—	—	—	6	16	12	28
—	—	—	—	—	—	—	—	—	—	—	—	16	37	25	62
—	—	—	—	—	—	—	—	—	—	—	—	7	23	12	35
—	—	—	—	—	—	—	—	—	—	—	—	14	43	33	76
—	—	—	—	—	—	—	—	—	—	—	—	16	43	37	80
—	—	—	—	—	—	—	—	—	—	—	—	35	101	93	194
—	—	—	—	—	—	—	—	—	—	—	—	20	59	51	110
—	—	—	—	—	—	—	—	—	—	—	—	16	49	38	87
—	—	—	—	—	—	—	—	—	—	—	—	26	84	83	167
—	—	—	—	—	—	—	—	—	—	—	—	12	44	33	77
—	—	—	—	—	—	—	—	—	—	—	—	10	37	35	72
—	—	—	—	—	—	—	—	—	—	—	—	12	47	29	76
—	—	—	—	—	—	—	—	—	—	—	—	19	44	52	96
—	—	—	—	—	—	—	—	—	—	—	—	16	48	44	92
—	—	—	—	—	—	—	—	—	—	—	—	28	92	70	162
16	12	28	—	—	—	—	—	—	—	—	—	317	969	813	1782
—	—	—	—	—	—	—	—	—	—	—	—	53	167	151	318
—	—	—	—	—	—	—	—	—	—	—	—	77	250	212	462
—	—	—	—	—	—	—	—	—	—	—	—	12	30	34	64
16	16	32	—	—	—	—	—	—	—	—	—	8	16	16	32
52	59	111	7	16	13	29	—	—	—	—	—	24	68	72	140
34	34	68	15	39	35	74	—	—	—	—	—	24	73	69	142
6	5	11	—	—	—	—	—	—	—	—	—	13	68	72	140
73	66	139	—	—	—	—	—	—	—	—	—	37	105	106	211
33	33	66	17	46	34	80	—	—	—	—	—	27	79	67	146
—	—	—	—	—	—	—	—	—	—	—	—	21	62	51	113
—	—	—	—	—	—	—	—	—	—	—	—	14	45	40	85
—	—	—	—	—	—	—	—	—	—	—	—	36	145	138	283
75	61	136	—	—	—	—	—	—	—	—	—	26	75	61	136
90	101	191	13	37	34	71	2	7	5	12	37	134	140	274	
43	38	81	—	—	—	—	—	—	—	—	—	15	43	38	81
—	—	—	14	49	53	102	—	—	—	—	—	55	215	198	413
765	722	1487	—	—	—	—	—	—	—	—	—	212	765	722	1487

ИРЕВАНСКОЕ ХАНСТВО  
РОССИЙСКОЕ ЗАВОЕВАНИЕ И ПЕРЕСЕЛЕНИЕ АРМЯН  
НА ЗЕМЛИ СЕВЕРНОГО АЗЕРБАЙДЖАНА

583

ПОЛИТИЧЕСКОЕ СОСТОЯНИЕ

584

№ общин	№ по ма- га- лазъ.	НАЗВАНИЕ ГОРОДОВЪ И СЕЛЕНІЙ.	МУГАММЕДАВЪ.				Ко- личество местъ.
			Число се- мействъ.	Число душъ.			
				муж.	жен.	итого	
344	20	Шагриаръ . . . . .	—	—	—	—	85
345	21	Джяфаръ-абадъ . . . . .	—	—	—	—	20
346	22	Кодлагъ-архъ . . . . .	—	—	—	—	17
Итого . . . . .			276	959	878	1837	469
<i>42. Карни-басарскій.</i>							
347	1	Камарли . . . . .	17	66	61	127	—
348	2	Хатувъ-архъ . . . . .	28	117	91	208	—
349	3	Мирза-Гусейинъ . . . . .	23	104	88	192	—
350	4	Сефи-абадъ . . . . .	8	22	27	49	—
351	5	Аралихъ-Кёзлани . . . . .	39	143	141	284	—
352	6	Зейва . . . . .	34	124	110	234	31
353	7	Ясахли или Нижній-Агялини . . . . .	12	41	18	59	5
354	8	Али-бегли . . . . .	—	—	—	—	20
355	9	Абдуръ-рахманъ . . . . .	5	15	15	30	18
356	10	Вагаршанатъ . . . . .	—	—	—	—	397
357	11	Гирампа . . . . .	19	50	40	90	—
358	12	Муганджикъ . . . . .	—	—	—	—	15
359	13	Самангаръ . . . . .	15	48	32	80	52
360	14	Айтахъ . . . . .	—	—	—	—	—
361	15	Кёрнали . . . . .	—	—	—	—	42
362	16	Кюркедли . . . . .	8	25	22	47	—
363	17	Агджа-кала . . . . .	11	41	38	79	—
364	18	Кизаузь . . . . .	—	—	—	—	—
365	19	Агнатуиъ . . . . .	3	11	10	21	1
366	20	Франгоцъ . . . . .	—	—	—	—	24
367	21	Тосъ . . . . .	9	24	24	48	10
368	22	Гаджи-кара . . . . .	4	15	12	27	4
369	23	Мулла-дурсуиъ . . . . .	11	46	29	75	8
370	24	Гаджиаръ . . . . .	12	34	27	61	—
371	25	Арамли . . . . .	4	8	9	17	—
372	26	Аяли . . . . .	7	21	17	38	—
373	27	Кизиль-дампырь . . . . .	15	63	57	120	—
374	28	Ушагавъ . . . . .	—	—	—	—	82
375	29	Аштаракъ . . . . .	—	—	—	—	122
376	30	Парли . . . . .	3	14	14	28	21
377	31	Такія . . . . .	26	83	72	155	—
378	32	Акеракъ . . . . .	27	93	73	166	—
379	33	Патриджъ . . . . .	7	30	21	51	—
380	34	Акисъ . . . . .	16	44	49	93	—
381	35	Пирагяиъ . . . . .	—	—	—	—	15

**ИРЕВАНСКОЕ ХАНСТВО**  
РОССИЙСКОЕ ЗАВОЕВАНИЕ И ПЕРЕСЕЛЕНИЕ АРМЯН  
НА ЗЕМЛИ СЕВЕРНОГО АЗЕРБАЙДЖАНА

585

Армянской - Области.

586

А р м я н ь в о о б щ е .											В с е г о .			
Р е н н ы х .			П е р е с е л е н ц е в ь .								Д у ш ь .			
Ч и с л о д у ш ь .			И з ь П е р с и .			И з ь Т у р ц и .								
			Ч и с л о с е - м е й с т в ь .	Ч и с л о д у ш ь .			Ч и с л о с е - м е й с т в ь .	Ч и с л о д у ш ь .			Ч и с л о с е - м е й с т в ь .	Д у ш ь .		
м у ж .	ж е н .	и т о г о		м у ж .	ж е н .	и т о г о		м у ж .	ж е н .	и т о г о		м у ж .	ж е н .	и т о г о .
318	312	630	—	—	—	—	—	—	—	—	85	318	312	630
81	81	162	—	—	—	—	2	5	4	9	22	86	85	171
54	46	100	—	—	—	—	—	—	—	—	17	54	46	100
1640	1374	3214	66	187	169	356	4	12	9	21	815	2798	2630	5428
—	—	—	—	—	—	—	—	—	—	—	17	66	61	127
—	—	—	119	368	294	662	—	—	—	—	147	485	385	870
—	—	—	—	—	—	—	—	—	—	—	23	104	88	192
—	—	—	—	—	—	—	—	—	—	—	8	22	27	49
—	—	—	—	—	—	—	—	—	—	—	39	143	141	284
131	121	252	32	92	80	172	—	—	—	—	97	347	311	658
16	13	29	16	50	37	87	—	—	—	—	33	107	68	175
74	55	129	—	—	—	—	—	—	—	—	20	74	55	129
66	48	114	—	—	—	—	—	—	—	—	23	81	63	144
1029	928	1957	26	81	62	143	18	39	36	75	441	1149	1026	2175
—	—	—	—	—	—	—	4	11	14	25	23	61	54	115
45	46	91	1	9	4	13	—	—	—	—	16	54	50	104
161	140	301	—	—	—	—	3	12	7	19	70	221	179	400
—	—	—	63	183	156	339	—	—	—	—	63	183	156	339
123	118	241	28	93	85	178	—	—	—	—	70	216	203	419
—	—	—	—	—	—	—	—	—	—	—	8	25	22	47
—	—	—	17	48	54	102	—	—	—	—	28	89	92	181
—	—	—	37	107	85	192	—	—	—	—	37	107	85	192
3	3	6	25	78	81	159	—	—	—	—	29	92	94	186
89	87	176	—	—	—	—	—	—	—	—	24	89	87	176
33	30	63	—	—	—	—	—	—	—	—	19	57	54	111
15	7	22	20	50	42	92	—	—	—	—	28	80	61	141
22	23	45	—	—	—	—	—	—	—	—	19	68	52	120
—	—	—	26	67	57	124	—	—	—	—	38	101	84	185
—	—	—	—	—	—	—	—	—	—	—	4	8	9	17
—	—	—	—	—	—	—	—	—	—	—	7	21	17	38
—	—	—	47	161	129	290	—	—	—	—	62	224	186	410
303	281	584	2	13	5	18	2	5	4	9	86	321	290	611
422	398	820	—	—	—	—	2	3	3	6	124	425	401	826
90	67	157	—	—	—	—	—	—	—	—	24	104	81	185
—	—	—	—	—	—	—	—	—	—	—	26	83	72	155
—	—	—	29	76	76	152	—	—	—	—	56	169	149	318
—	—	—	—	—	—	—	—	—	—	—	7	30	21	51
—	—	—	—	—	—	—	—	—	—	—	16	44	49	93
48	39	87	25	86	67	156	—	—	—	—	40	134	106	240



ИРЕВАНСКОЕ ХАНСТВО  
РОССИЙСКОЕ ЗАВОЕВАНИЕ И ПЕРЕСЕЛЕНИЕ АРМЯН  
НА ЗЕМЛИ СЕВЕРНОГО АЗЕРБАЙДЖАНА

587

ПОЛИТИЧЕСКОЕ СОСТОЯНИЕ

588

№ общин	№ по ма- га- дамъ.	Название городовъ и селеній.	МЮГАММЕДАВЪ.				Ко Число се- мействъ.
			Число се- мействъ.	Число душъ.			
				муж.	жен.	итого	
382	36	Эргёвъ . . . . .	12	29	25	54	—
383	37	Талишъ . . . . .	9	37	24	61	—
384	38	Талишъ-Акеракъ . . . . .	7	43	27	70	—
385	39	Калашанъ . . . . .	9	15	13	28	—
386	40	Есвардъ . . . . .	—	—	—	—	30
Итого . . .			400	1406	1186	2592	897
<i>45. Абаранскій.</i>							
387	1	Могні . . . . .	—	—	—	—	10
388	2	Юганна-ванкъ . . . . .	—	—	—	—	—
389	3	Карни-большое . . . . .	—	—	—	—	—
390	4	Карни-малое . . . . .	—	—	—	—	—
391	5	Сагмоса-ванкъ . . . . .	—	—	—	—	—
392	6	Акина-гёгъ . . . . .	—	—	—	—	—
393	7	Калача . . . . .	—	—	—	—	—
394	8	Гунбазъ . . . . .	—	—	—	—	—
395	9	Базарджикъ . . . . .	—	—	—	—	—
396	10	Шира-кала . . . . .	—	—	—	—	—
397	11	Джамушли . . . . .	—	—	—	—	—
398	12	Такярли . . . . .	—	—	—	—	—
399	13	Булхейръ . . . . .	—	—	—	—	—
400	14	Карá-килса . . . . .	—	—	—	—	—
401	15	Аствацъ-икгалъ . . . . .	—	—	—	—	—
402	16	Кущи . . . . .	—	—	—	—	—
403	17	Али-вёчакъ . . . . .	—	—	—	—	—
404	18	Чамирли . . . . .	—	—	—	—	—
405	19	Мулла-Басимъ . . . . .	—	—	—	—	—
406	20	Дамджили . . . . .	—	—	—	—	—
407	21	Сачили . . . . .	—	—	—	—	—
408	22	Амирли . . . . .	—	—	—	—	1
409	23	Гюль-абди . . . . .	—	—	—	—	—
410	24	Сари-Будагъ . . . . .	—	—	—	—	—
411	25	Сама-дервишъ . . . . .	—	—	—	—	—
412	26	Кюльлюджа . . . . .	—	—	—	—	—
413	27	Мелькумъ-кевди . . . . .	—	—	—	—	—
414	28	Гаджи-Багиръ . . . . .	—	—	—	—	—
415	29	Карацугъ . . . . .	—	—	—	—	—
416	30	Башъ-Абаранъ . . . . .	—	—	—	—	—
417	31	Дама-гермасъ . . . . .	—	—	—	—	—
418	32	Миракъ . . . . .	—	—	—	—	—
419	33	Меликъ-кевди . . . . .	—	—	—	—	—

ИРЕВАНСКОЕ ХАНСТВО  
РОССИЙСКОЕ ЗАВОЕВАНИЕ И ПЕРЕСЕЛЕНИЕ АРМЯН  
НА ЗЕМЛИ СЕВЕРНОГО АЗЕРБАЙДЖАНА

589

Армянской-Области.

590

А Р М Я Н Ъ В О О Б Щ Е.												В С Е Г О.						
РЕННЫХЪ.			П Е Р Е С Е Л Е Н Ц Е В Ъ.									Ч и с л о с е м е й с т в њ.				Д у ш ь.		
Ч и с л о д у ш њ.			И з њ П е р с и.			И з њ Т у р ц и.			Ч и с л о с е м е й с т в њ.							м у ж.	ж е н.	и т о г о.
			Ч и с л о с е м е й с т в њ.	Ч и с л о д у ш њ.			Ч и с л о с е м е й с т в њ.	Ч и с л о д у ш њ.										
м у ж.	ж е н.	и т о г о.		Ч и с л о с е м е й с т в њ.	м у ж.	ж е н.		и т о г о.	Ч и с л о с е м е й с т в њ.	м у ж.	ж е н.	и т о г о.	м у ж.	ж е н.	и т о г о.			
—	—	—	—	—	—	—	—	—	—	—	—	12	29	25	54			
—	—	—	—	—	—	—	—	—	—	—	—	9	37	24	61			
—	—	—	—	—	—	—	—	—	—	—	—	7	43	27	70			
—	—	—	—	—	—	—	—	—	—	—	—	9	15	13	28			
118	98	216	5	12	9	21	6	22	20	42	41	152	127	279				
2788	2502	5290	518	1574	1323	2897	35	92	84	176	1850	5860	5095	10955				
24	25	49	—	—	—	—	1	1	4	5	11	25	29	54				
—	—	—	36	113	100	213	4	10	6	16	40	123	106	229				
—	—	—	—	—	—	—	127	343	306	649	127	343	306	649				
—	—	—	—	—	—	—	8	24	21	45	8	24	21	45				
—	—	—	1	2	4	6	21	66	59	125	22	68	63	131				
—	—	—	—	—	—	—	62	193	183	376	62	193	183	376				
—	—	—	—	—	—	—	14	50	43	93	14	50	43	93				
—	—	—	—	—	—	—	22	65	58	123	22	65	58	123				
—	—	—	—	—	—	—	29	99	83	182	29	99	83	182				
—	—	—	56	164	150	314	—	—	—	—	56	164	150	314				
—	—	—	—	—	—	—	64	221	176	397	64	221	176	397				
—	—	—	—	—	—	—	19	62	56	118	19	62	56	118				
—	—	—	—	—	—	—	68	216	181	397	68	216	181	397				
—	—	—	—	—	—	—	29	98	80	178	29	98	80	178				
—	—	—	—	—	—	—	22	67	62	129	22	67	62	129				
—	—	—	—	—	—	—	14	35	37	72	14	35	37	72				
—	—	—	62	214	186	400	22	69	62	131	84	283	248	531				
—	—	—	—	—	—	—	43	140	124	264	43	140	124	264				
—	—	—	41	100	103	203	—	—	—	—	41	100	103	203				
—	—	—	37	132	112	244	2	4	4	8	39	136	116	252				
—	—	—	—	—	—	—	26	87	59	146	26	87	59	146				
—	—	—	—	—	—	—	25	67	70	137	26	72	74	146				
5	4	9	38	142	154	296	3	6	8	14	41	148	162	310				
—	—	—	—	—	—	—	11	49	34	83	11	49	34	83				
—	—	—	23	81	69	150	4	14	13	27	27	95	82	177				
—	—	—	36	95	97	192	10	28	28	56	46	123	125	248				
—	—	—	—	—	—	—	17	43	46	89	17	43	46	89				
—	—	—	—	—	—	—	15	47	49	96	15	47	49	96				
—	—	—	—	—	—	—	27	81	76	157	27	81	76	157				
—	—	—	—	—	—	—	56	219	167	386	56	219	167	386				
—	—	—	—	—	—	—	25	72	77	149	25	72	77	149				
—	—	—	—	—	—	—	32	101	109	210	32	101	109	210				
—	—	—	—	—	—	—	48	165	144	309	48	165	144	309				

ИРЕВАНСКОЕ ХАНСТВО  
РОССИЙСКОЕ ЗАВОЕВАНИЕ И ПЕРЕСЕЛЕНИЕ АРМЯН  
НА ЗЕМЛИ СЕВЕРНОГО АЗЕРБАЙДЖАНА

591

ПОЛИТИЧЕСКОЕ СОСТОЯНИЕ

592

№ общин	№ по ма-га-дамь.	Название городов и селений.	МЮГАММЕДАНЬ.				Ко
			Число се-меств.	Число душъ.			
				муж.	жен.	итого	
420	34	Куру-богазъ . . . . .	—	—	—	—	—
421	35	Кондогасъ . . . . .	—	—	—	—	—
422	36	Джарджайсъ . . . . .	—	—	—	—	—
423	37	Чобань-черекмасъ . . . . .	—	—	—	—	—
424	38	Шарабь-кадъ . . . . .	—	—	—	—	—
425	39	Джанги . . . . .	—	—	—	—	—
		Итого. . . . .	—	—	—	—	11
		<i>14. Дарачинский.</i>					
426	1	Алапарсъ . . . . .	21	100	82	182	—
427	2	Ровзанаръ . . . . .	5	8	7	15	—
428	3	Гюмишъ . . . . .	9	29	19	48	—
429	4	Арзаканъ . . . . .	5	22	11	33	34
430	5	Даларъ . . . . .	33	99	82	181	—
431	6	Гябаръ-Али . . . . .	5	10	12	22	—
432	7	Бджин . . . . .	40	128	104	232	24
433	8	Соллакъ . . . . .	21	52	42	94	—
434	9	Кахси . . . . .	—	—	—	—	—
435	10	Аг-шара . . . . .	—	—	—	—	—
436	11	Макраванкъ . . . . .	—	—	—	—	—
437	12	Ахта-нижня . . . . .	—	—	—	—	—
438	13	Ахта-верхняя . . . . .	—	—	—	—	—
439	14	Карин-гёвъ . . . . .	—	—	—	—	—
440	15	Рандамалъ . . . . .	—	—	—	—	—
441	16	Занджирли . . . . .	—	—	—	—	—
442	17	Фарухъ . . . . .	—	—	—	—	—
443	18	Баба-киши . . . . .	—	—	—	—	—
444	19	Дали-шамъ . . . . .	13	44	32	76	—
445	20	Саринъ-джанъ . . . . .	8	22	21	43	—
446	21	Тайчарехъ . . . . .	—	—	—	—	—
447	22	Корчули . . . . .	14	45	37	82	—
448	23	Чопуръ-Али . . . . .	7	16	12	28	—
449	24	Дадъ-кышлаги . . . . .	5	12	11	23	—
450	25	Такяликъ . . . . .	7	24	17	41	—
451	26	Улашикъ . . . . .	12	36	30	66	—
452	27	Кара-кадъ . . . . .	13	37	39	76	—
453	28	Коругъ-гюней . . . . .	12	22	18	40	—
454	29	Янджи . . . . .	—	—	—	—	1
455	30	Тутмашень . . . . .	—	—	—	—	—
456	31	Цахкунгъ . . . . .	4	12	6	18	13
457	32	Шагриси . . . . .	—	—	—	—	—

**ИРЕВАНСКОЕ ХАНСТВО**  
РОССИЙСКОЕ ЗАВОЕВАНИЕ И ПЕРЕСЕЛЕНИЕ АРМЯН  
НА ЗЕМЛИ СЕВЕРНОГО АЗЕРБАЙДЖАНА

593

Армянской-Области.

594

А Р М Я Н Ъ В О О Б Щ Е.												В С Е Г О.							
Р Е Д Н Ы Х.			П Е Р Е С Е Л Е Н Ц Е В.									Д у ш ъ.							
Число душ.			Изъ Перси.						Изъ Турци.							Число семейств.			
			Число душ.			Число душ.			Число душ.										
муж.	жен.	итого	Число се- мейств.			Число се- мейств.			Число се- мейств.			муж.	жен.	итого.					
—	—	—	—	—	—	—	—	20	71	58	129	20	71	58	129				
—	—	—	—	—	—	—	—	44	170	153	323	44	170	153	323				
—	—	—	—	—	—	—	—	81	277	267	544	81	277	267	544				
—	—	—	—	—	—	—	—	40	153	125	278	40	153	125	278				
—	—	—	—	—	—	—	—	7	18	23	43	7	18	23	43				
—	—	—	—	—	—	—	—	54	203	170	373	54	203	170	373				
29	29	58	330	1043	975	2018	1116	3634	3223	6857	1457	4706	4227	8933					
—	—	—	14	47	36	83	1	1	1	2	36	148	119	267					
—	—	—	—	—	—	—	—	—	—	—	5	8	7	15					
—	—	—	—	—	—	—	—	—	—	—	9	29	19	48					
92	81	173	—	—	—	—	6	13	14	27	45	127	106	233					
—	—	—	—	—	—	—	—	—	—	—	33	99	82	181					
—	—	—	—	—	—	—	—	—	—	—	5	10	12	22					
69	62	131	—	—	—	—	8	32	45	47	72	229	181	410					
—	—	—	—	—	—	—	37	135	134	269	58	187	176	363					
—	—	—	41	124	118	242	1	1	3	4	42	125	121	246					
—	—	—	34	97	77	174	5	10	13	23	39	107	90	197					
—	—	—	8	26	25	51	26	67	66	133	34	93	91	184					
—	—	—	53	162	146	308	5	15	16	31	59	177	162	339					
—	—	—	49	149	158	307	8	22	20	42	57	171	178	349					
—	—	—	42	116	123	239	30	90	89	179	72	206	212	418					
—	—	—	99	300	267	567	47	118	105	223	146	418	372	790					
—	—	—	—	—	—	—	13	49	38	87	13	49	38	87					
—	—	—	—	—	—	—	23	85	71	156	23	85	71	156					
—	—	—	21	64	53	117	16	62	51	113	37	126	104	230					
—	—	—	—	—	—	—	—	—	—	—	13	44	32	76					
—	—	—	—	—	—	—	—	—	—	—	8	22	21	43					
—	—	—	—	—	—	—	52	180	156	336	52	180	156	336					
—	—	—	—	—	—	—	—	—	—	—	14	45	37	82					
—	—	—	—	—	—	—	—	—	—	—	7	16	12	28					
—	—	—	—	—	—	—	—	—	—	—	5	12	11	23					
—	—	—	—	—	—	—	—	—	—	—	7	24	17	41					
—	—	—	—	—	—	—	—	—	—	—	12	36	30	66					
—	—	—	—	—	—	—	—	—	—	—	13	37	39	76					
—	—	—	—	—	—	—	—	—	—	—	12	22	18	40					
2	2	4	41	147	129	276	14	26	33	59	56	173	164	339					
—	—	—	60	212	179	391	17	44	33	77	77	256	212	468					
56	46	102	33	130	117	247	29	74	71	145	79	272	240	512					
—	—	—	49	169	161	330	13	47	45	92	66	216	206	422					

ИРЕВАНСКОЕ ХАНСТВО  
РОССИЙСКОЕ ЗАВОЕВАНИЕ И ПЕРЕСЕЛЕНИЕ АРМЯН  
НА ЗЕМЛИ СЕВЕРНОГО АЗЕРБАЙДЖАНА

595

ПОЛИТИЧЕСКОЕ СОСТОЯНИЕ

596

№ общины	№ по ма- га- ламь.	Название городов и селений.	Мюгаммедань.				Ко Число се- мействъ.
			Число се- мействъ.	Число душъ.			
				муж.	жен.	итого	
458	33	Черчерь . . . . .	—	—	—	—	
459	34	Ордакян-большое . . . . .	—	—	—	—	
460	35	Гомадзорь . . . . .	—	—	—	20	
461	36	Цагнакабердь . . . . .	—	—	—	—	
462	37	Чибухли . . . . .	—	—	—	—	
Итого .			231	718	582	1300	92
<i>15. Гей-чайский.</i>							
463	1	Бегян-Гусейинъ . . . . .	5	14	12	26	—
464	2	Зейналь-агали . . . . .	10	27	18	45	—
465	3	Рахманъ-кенди . . . . .	8	16	12	28	—
466	4	Агъ-каля . . . . .	7	21	18	39	—
467	5	Агри-ванкъ . . . . .	12	41	24	65	—
468	6	Кизильджикъ, или Абуль-кенди . . . . .	19	68	40	108	—
469	7	Норадусъ . . . . .	—	—	—	—	—
470	8	Кинлагъ . . . . .	—	—	—	—	—
471	9	Гаваръ . . . . .	—	—	—	—	—
472	10	Кузь-Али . . . . .	—	—	—	—	—
473	11	Кёсса-Мюгаммедъ, или Гендзакъ . . . . .	—	—	—	—	—
474	12	Паша-кенди . . . . .	—	—	—	—	—
475	13	Дали-кардашъ . . . . .	—	—	—	—	—
476	14	Кюваджикъ . . . . .	—	—	—	—	—
477	15	Башъ-кендъ . . . . .	—	—	—	—	—
478	16	Эйранисъ . . . . .	—	—	—	—	13
479	17	Атамъ-ханъ . . . . .	—	—	—	—	—
480	18	Вали-агали . . . . .	—	—	—	—	—
481	19	Таза-кендъ . . . . .	—	—	—	—	—
482	20	Даликъ-ташъ . . . . .	—	—	—	—	—
483	21	Гель-кенди . . . . .	—	—	—	—	—
484	22	Адяманъ-нижний . . . . .	—	—	—	—	—
485	23	Адяманъ-верхний . . . . .	—	—	—	—	—
486	24	Абдуль-агали . . . . .	—	—	—	—	—
487	25	Гёзаль-даръ . . . . .	—	—	—	—	—
488	26	Агъ-крагъ . . . . .	—	—	—	—	—
489	27	Карандугъ-верхний . . . . .	—	—	—	—	—
490	28	Карандугъ-нижний . . . . .	—	—	—	—	—
491	29	Золъ-хачъ . . . . .	—	—	—	—	—
492	30	Кёлани-керданъ . . . . .	—	—	—	—	—
493	31	Алучали . . . . .	16	54	45	99	—
494	32	Кара-сахкаль-кишлаги . . . . .	2	5	5	10	—
495	33	Ярпузли . . . . .	19	62	59	121	—

**ИРЕВАНСКОЕ ХАНСТВО**  
РОССИЙСКОЕ ЗАВОЕВАНИЕ И ПЕРЕСЕЛЕНИЕ АРМЯН  
НА ЗЕМЛИ СЕВЕРНОГО АЗЕРБАЙДЖАНА

597

Армянской-Области.

598

А Р М Я Н Ъ В О О Б Щ Е.												В С Е Г О.						
Р Е Н Н Ы Х ъ.			П Е Р Е С Е Л Е Н Ц Е В ъ.									Ч и с л о с е м е й с т в ъ.						
Ч и с л о д у ш ѣ.			И з ѣ П е р с и я.						И з ѣ Т у р ц и я.							Д у ш ѣ.		
			Ч и с л о с е м е й с т в ъ.			Ч и с л о д у ш ѣ.			Ч и с л о с е м е й с т в ъ.									
м у ж.	ж е н.	и т о г о	м у ж.	ж е н.	и т о г о	м у ж.	ж е н.	и т о г о	м у ж.	ж е н.	и т о г о					м у ж.	ж е н.	и т о г о
—	—	—	—	—	—	—	17	70	56	126	17	70	56	126				
79	63	142	31	98	105	203	27	94	82	176	58	192	187	379				
—	—	—	—	—	—	—	10	23	23	46	30	102	86	188				
—	—	—	—	—	—	—	4	12	13	25	4	12	13	25				
—	—	—	—	—	—	—	130	450	395	845	130	450	395	845				
298	254	552	575	1841	1694	3535	539	1720	1543	3263	1437	4577	4073	8650				
—	—	—	—	—	—	—	—	—	—	—	5	14	12	26				
—	—	—	—	—	—	—	—	—	—	—	10	27	18	45				
—	—	—	—	—	—	—	—	—	—	—	8	16	12	28				
—	—	—	—	—	—	—	—	—	—	—	7	21	18	39				
—	—	—	—	—	—	—	—	—	—	—	12	41	24	65				
—	—	—	—	—	—	—	—	—	—	—	19	68	40	108				
—	—	—	—	—	—	—	105	326	279	605	105	326	279	605				
—	—	—	—	—	—	—	30	93	86	179	30	93	86	179				
—	—	—	—	—	—	—	258	698	648	1346	258	698	648	1346				
—	—	—	—	—	—	—	140	361	348	709	140	361	348	709				
—	—	—	—	—	—	—	73	252	237	489	73	252	237	489				
—	—	—	—	—	—	—	81	245	219	464	81	245	219	464				
—	—	—	—	—	—	—	116	358	342	700	116	358	342	700				
—	—	—	—	—	—	—	42	132	134	266	42	132	134	266				
—	—	—	—	—	—	—	28	86	92	178	28	86	92	178				
47	34	81	—	—	—	—	44	127	124	251	57	174	158	332				
—	—	—	—	—	—	—	28	101	68	169	28	101	68	169				
—	—	—	—	—	—	—	56	162	160	322	56	162	160	322				
—	—	—	—	—	—	—	12	37	40	77	12	37	40	77				
—	—	—	—	—	—	—	20	68	59	127	20	68	59	127				
—	—	—	—	—	—	—	49	130	143	273	49	130	143	273				
—	—	—	—	—	—	—	62	178	153	331	62	178	153	331				
—	—	—	—	—	—	—	16	50	44	94	16	50	44	94				
—	—	—	—	—	—	—	15	52	44	96	15	52	44	96				
—	—	—	—	—	—	—	97	296	264	560	97	296	264	560				
—	—	—	—	—	—	—	30	97	83	180	30	97	83	180				
—	—	—	—	—	—	—	54	153	150	303	54	153	150	303				
—	—	—	—	—	—	—	60	212	177	389	60	212	177	389				
—	—	—	—	—	—	—	46	166	132	298	46	166	132	298				
—	—	—	—	—	—	—	23	77	74	151	23	77	74	151				
—	—	—	—	—	—	—	—	—	—	—	16	54	45	99				
—	—	—	—	—	—	—	—	—	—	—	2	5	5	10				
—	—	—	—	—	—	—	—	—	—	—	19	62	59	121				

**ИРЕВАНСКОЕ ХАНСТВО**  
РОССИЙСКОЕ ЗАВОЕВАНИЕ И ПЕРЕСЕЛЕНИЕ АРМЯН  
НА ЗЕМЛИ СЕВЕРНОГО АЗЕРБАЙДЖАНА

599

ПОЛИТИЧЕСКОЕ СОСТОЯНИЕ

600

№ общин	№ по ма- га- лазгь.	НАЗВАНИЕ ГОРОДОВ И СЕЛЕНИЙ.	МОГАММЕДАГЬ.				Ко Число се- мейств.
			Число се- мейств.	Число душъ.			
				муж.	жен.	итого	
496	34	Загани . . . . .	17	56	42	98	—
497	35	Квизиль-булагъ . . . . .	36	117	95	212	—
498	36	Кирхъ-булагъ . . . . .	39	133	114	247	—
499	37	Канли-Аллахверди . . . . .	16	49	50	99	—
500	38	Басаръ-кечаръ . . . . .	31	91	87	178	—
501	39	Хоша-булагъ . . . . .	16	60	57	117	—
502	40	Кейти-амага или Сальманъ-кенди . . . . .	29	85	79	164	—
503	41	Башъ-кейти . . . . .	15	46	29	75	—
504	42	Эльнджа . . . . .	71	215	164	379	—
505	43	Ташъ-кенатъ . . . . .	69	188	169	357	—
506	44	Ташъ-кейти . . . . .	25	68	56	124	—
507	45	Татули-кишлаги . . . . .	29	81	67	148	—
508	46	Зарзебиль . . . . .	41	119	83	202	2
509	47	Зодъ . . . . .	44	145	100	245	—
510	48	Агъ-юкушъ . . . . .	36	114	78	192	—
511	49	Огруджа . . . . .	30	124	83	207	—
512	50	Мазра-большая . . . . .	49	150	143	293	—
513	51	Мазра-малая . . . . .	39	130	97	227	—
514	52	Кясаманъ . . . . .	31	94	72	166	—
515	53	Шинъ-каия . . . . .	51	141	110	251	—
516	54	Чиль . . . . .	45	159	106	265	—
517	55	Арданиджъ . . . . .	20	67	52	119	—
518	56	Ада-тапа . . . . .	22	82	47	129	—
519	57	Шоръ-Али . . . . .	24	86	54	140	—
520	58	Агъ-булагъ . . . . .	26	79	57	136	—
521	59	Тохлиджа . . . . .	50	177	119	296	—
		<b>Итого .</b>	<b>999</b>	<b>3164</b>	<b>2443</b>	<b>5607</b>	<b>15</b>
		<b>ПРОВИНЦИЯ НАХИЧЕВАНСКАЯ.</b>					
		<b>2. Городъ Нахичеванъ.</b>					
		Во всѣхъ частяхъ { Татарь и Армянъ . . . . .	905	1883	1741	3624	155
		вообще. { Боша . . . . .	4	9	8	17	—
		{ Грузинъ . . . . .	—	—	—	—	1
		<b>Итого .</b>	<b>909</b>	<b>1892</b>	<b>1749</b>	<b>3641</b>	<b>156</b>
		<b>М А Г А Л Ы :</b>					
		<b>1. Алинджачайскій.</b>					
522	1	Кюзнотъ . . . . .	4	8	5	13	—
523	2	Джудьфа . . . . .	—	—	—	—	41

ИРЕВАНСКОЕ ХАНСТВО  
РОССИЙСКОЕ ЗАВОЕВАНИЕ И ПЕРЕСЕЛЕНИЕ АРМЯН  
НА ЗЕМЛИ СЕВЕРНОГО АЗЕРБАЙДЖАНА

601

АРМЯНСКОЙ-ОБЛАСТИ.

602

А Р М Я Н Ш Ъ В О О Б Щ Е.											В С Е Г О.				
РЕННЫХЪ.			П Е Р Е С Е Л Е Н Ц Е В Ъ.									Число семействъ.	Д у ш ъ.		
Число душъ.			Изъ Перси.			Изъ Турци.			Число семействъ.	муж. жен. итого.					
			Число душъ.			Число душъ.									
муж.	жен.	итого	Число се- мействъ.	муж.	жен.	итого	Число се- мействъ.	муж.	жен.	итого	муж.	жен.	итого.		
—	—	—	—	—	—	—	—	—	—	—	17	56	42	98	
—	—	—	—	—	—	—	—	—	—	—	36	117	95	212	
—	—	—	—	—	—	—	—	—	—	—	39	133	114	247	
—	—	—	—	—	—	—	—	—	—	—	16	49	50	99	
—	—	—	—	—	—	—	—	—	—	—	31	91	87	178	
—	—	—	—	—	—	—	—	—	—	—	16	60	57	117	
—	—	—	—	—	—	—	—	—	—	—	29	85	79	164	
—	—	—	—	—	—	—	—	—	—	—	15	46	29	75	
—	—	—	—	—	—	—	—	—	—	—	71	215	164	379	
—	—	—	—	—	—	—	—	—	—	—	69	188	169	357	
—	—	—	—	—	—	—	—	—	—	—	25	68	56	124	
—	—	—	—	—	—	—	—	—	—	—	29	81	67	148	
5	4	9	—	—	—	—	—	—	—	—	43	124	87	211	
—	—	—	—	—	—	—	—	—	—	—	44	145	100	245	
—	—	—	—	—	—	—	—	—	—	—	36	114	78	192	
—	—	—	—	—	—	—	—	—	—	—	30	124	83	207	
—	—	—	—	—	—	—	—	—	—	—	49	150	143	293	
—	—	—	—	—	—	—	—	—	—	—	39	130	97	227	
—	—	—	—	—	—	—	—	—	—	—	31	94	72	166	
—	—	—	—	—	—	—	—	—	—	—	51	141	110	251	
—	—	—	—	—	—	—	—	—	—	—	45	159	106	265	
—	—	—	—	—	—	—	—	—	—	—	20	67	52	119	
—	—	—	—	—	—	—	—	—	—	—	22	82	47	129	
—	—	—	—	—	—	—	—	—	—	—	24	86	54	140	
—	—	—	—	—	—	—	—	—	—	—	26	79	57	136	
—	—	—	—	—	—	—	—	—	—	—	50	177	119	296	
52	38	90	—	—	—	—	1485	4457	4100	8557	2499	7673	6581	14254	
377	338	715	265	600	510	1110	—	—	—	—	1325	2860	2589	5449	
—	—	—	—	—	—	—	—	—	—	—	4	9	8	17	
2	2	4	—	—	—	—	—	—	—	—	1	2	2	4	
379	340	719	265	600	510	1110	—	—	—	—	1330	2871	2599	5470	
—	—	—	96	269	244	513	—	—	—	—	100	277	249	526	
119	100	219	14	33	43	76	—	—	—	—	55	152	143	295	



ИРЕВАНСКОЕ ХАНСТВО  
РОССИЙСКОЕ ЗАВОЕВАНИЕ И ПЕРЕСЕЛЕНИЕ АРМЯН  
НА ЗЕМЛИ СЕВЕРНОГО АЗЕРБАЙДЖАНА

603

ПОЛИТИЧЕСКОЕ СОСТОЯНИЕ

604

№ общин	№ по ма-га-ламъ.	Название городовъ и селеній.	Мюгаммедань.				Ко- Число се- мействъ.
			Число се- мействъ.	Число душъ.			
				муж.	жен.	итого	
524	3	Башъ-джамадинъ . . . . .	7	25	19	44	—
525	4	Аяхъ-джамадинъ . . . . .	40	81	87	168	—
526	5	Аразинъ . . . . .	25	58	44	102	—
527	6	Кизильджа . . . . .	14	32	31	63	—
528	7	Апракунисъ . . . . .	—	—	—	—	30
529	8	Кириъ . . . . .	32	98	73	171	—
530	9	Бананьяръ . . . . .	74	189	151	340	—
531	10	Салтагъ . . . . .	30	80	75	155	—
532	11	Норашенъ . . . . .	15	39	38	77	5
533	12	Хачапарахъ . . . . .	18	46	41	87	—
534	13	Ханъ-агâ . . . . .	33	76	70	146	—
535	14	Хош-кешинъ . . . . .	12	20	24	44	—
536	15	Параташъ . . . . .	—	—	—	—	8
537	16	Гиль-Джараджуръ . . . . .	6	17	9	26	4
538	17	Шурутъ . . . . .	9	26	23	49	17
539	18	Башъ-Анзыръ . . . . .	20	52	45	97	—
540	19	Орта-Анзыръ . . . . .	12	25	24	49	—
541	20	Дибъ-Анзыръ . . . . .	5	16	10	26	—
542	21	Тейвасъ . . . . .	10	22	20	42	—
543	22	Казанчи . . . . .	11	36	32	68	14
544	23	Аравсакъ . . . . .	13	22	19	41	—
545	24	Лякятахъ . . . . .	10	19	21	40	4
Итого .			400	987	861	1848	123
<i>2. Нахичеванскій.</i>							
546	1	Тумбулъ . . . . .	17	38	35	73	14
547	2	Кошâ-диза . . . . .	43	90	80	170	—
548	3	Негрямъ . . . . .	202	465	422	887	—
549	4	Кармиръ-ванкъ . . . . .	—	—	—	—	10
550	5	Таза-кендъ . . . . .	18	64	48	112	57
551	6	Ямъ-хана . . . . .	7	21	20	41	—
552	7	Булганъ . . . . .	50	102	110	212	—
553	8	Карâ-чухâ . . . . .	63	117	118	235	—
554	9	Карâ-ханъ-бегли . . . . .	5	14	9	23	—
555	10	Гаджи-варъ-верхній . . . . .	26	57	54	111	—
556	11	Шакаръ-абадъ . . . . .	—	—	—	—	—
557	12	Бадахшанъ . . . . .	19	36	34	70	—
558	13	Гадживаръ-нижній . . . . .	—	—	—	—	—
559	14	Яримджа . . . . .	16	38	25	63	13
560	15	Кагапъ . . . . .	49	114	98	212	—

ИРЕВАНСКОЕ ХАНСТВО  
РОССИЙСКОЕ ЗАВОЕВАНИЕ И ПЕРЕСЕЛЕНИЕ АРМЯН  
НА ЗЕМЛИ СЕВЕРНОГО АЗЕРБАЙДЖАНА

605

Армянской-Области.

606

А Р М Я Н Ъ В О О Б Щ Е.											В с е г о.			
РЕННЫХЪ.			П Е Р Е С Е Л Е Н Ц Е ВЪ.								Д у ш ъ.			
Число душъ.			Изь Перси.				Изь Турци.							
			Число семействъ.	Число душъ.			Число семействъ.	Число душъ.						
муж.	жен.	итого		муж.	жен.	итого		муж.	жен.	итого	муж.	жен.	итого	
—	—	—	—	—	—	—	—	—	—	—	7	25	19	44
—	—	—	—	—	—	—	—	—	—	—	40	81	87	168
—	—	—	39	91	97	188	—	—	—	—	64	149	141	290
—	—	—	—	—	—	—	—	—	—	—	14	32	31	63
91	77	168	13	31	26	57	—	—	—	—	43	122	103	225
—	—	—	—	—	—	—	—	—	—	—	32	98	73	171
—	—	—	—	—	—	—	—	—	—	—	74	189	151	340
—	—	—	—	—	—	—	—	—	—	—	30	80	75	155
13	15	28	12	32	28	60	—	—	—	—	32	84	81	165
—	—	—	—	—	—	—	—	—	—	—	18	46	41	87
—	—	—	—	—	—	—	—	—	—	—	33	76	70	146
—	—	—	—	—	—	—	—	—	—	—	12	20	24	44
25	22	47	7	15	19	34	—	—	—	—	15	40	41	81
13	14	27	—	—	—	—	—	—	—	—	10	30	23	53
56	55	111	4	8	11	19	—	—	—	—	30	90	89	179
—	—	—	—	—	—	—	—	—	—	—	20	52	45	97
—	—	—	—	—	—	—	—	—	—	—	12	25	24	49
—	—	—	—	—	—	—	—	—	—	—	5	16	10	26
—	—	—	—	—	—	—	—	—	—	—	10	22	20	42
35	30	65	23	59	45	104	—	—	—	—	48	130	107	237
—	—	—	—	—	—	—	—	—	—	—	13	22	19	41
8	10	18	—	—	—	—	—	—	—	—	14	27	31	58
360	323	683	208	538	513	1051	—	—	—	—	731	1885	1697	3582
40	31	71	81	228	198	426	—	—	—	—	112	306	264	570
—	—	—	—	—	—	—	—	—	—	—	43	90	80	170
—	—	—	—	—	—	—	—	—	—	—	202	465	422	887
21	21	42	11	26	25	51	—	—	—	—	21	47	46	93
155	143	298	86	218	197	415	—	—	—	—	161	437	388	825
—	—	—	49	141	142	283	—	—	—	—	56	162	162	324
—	—	—	—	—	—	—	—	—	—	—	50	102	110	212
—	—	—	—	—	—	—	—	—	—	—	63	117	118	235
—	—	—	101	222	218	440	—	—	—	—	106	236	227	463
—	—	—	20	60	42	102	—	—	—	—	46	117	96	213
—	—	—	31	68	64	132	—	—	—	—	31	68	64	132
—	—	—	—	—	—	—	—	—	—	—	19	36	34	70
—	—	—	13	54	41	95	—	—	—	—	13	54	41	95
53	44	97	74	196	163	359	—	—	—	—	103	287	232	519
—	—	—	—	—	—	—	—	—	—	—	49	114	98	212

ИРЕВАНСКОЕ ХАНСТВО  
РОССИЙСКОЕ ЗАВОЕВАНИЕ И ПЕРЕСЕЛЕНИЕ АРМЯН  
НА ЗЕМЛИ СЕВЕРНОГО АЗЕРБАЙДЖАНА

607

ПОЛИТИЧЕСКОЕ СОСТОЯНИЕ

608

№ общин	№ по ма-га-лямъ.	Название городовъ и селений.	Мюгаммедань.				Ко- Число се- местей.
			Число се- местей.	Число душъ.			
				муж.	жен.	итого	
561	16	Нахши-Наргизъ . . . . .	4	9	6	15	—
562	17	Нагаджиръ . . . . .	16	42	37	79	—
563	18	Гюнюкь . . . . .	3	11	8	19	—
564	19	Хорш . . . . .	3	10	9	19	—
565	20	Сарабъ . . . . .	67	151	125	276	—
566	21	Шейхъ-миранша . . . . .	15	31	27	58	—
567	22	Кербелай-Оруджъ-диза . . . . .	13	23	23	46	—
568	23	Кули-бей-диза . . . . .	—	—	—	—	—
569	24	Кяримъ-бей-диза . . . . .	—	—	—	—	—
570	25	Гюльтанъ . . . . .	2	4	6	10	—
571	26	Кяримъ-ханъ-мазра . . . . .	—	—	—	—	—
572	27	Вайхиръ . . . . .	16	26	30	56	—
573	28	Али-абадъ . . . . .	—	—	—	—	—
574	29	Шейхъ-Магмудъ . . . . .	5	13	8	21	20
575	30	Халиль-абадъ . . . . .	—	—	—	—	8
576	31	Узунъ-оба-ашага . . . . .	33	82	75	157	—
577	32	Узунъ-оба-юхаре . . . . .	14	32	36	68	1
578	33	Дидавуръ . . . . .	25	51	51	102	—
579	34	Назаръ-абадъ (или Дамирзанданъ) . . . . .	10	30	25	55	—
580	35	Халхали . . . . .	5	12	9	21	—
581	36	Саласусъ . . . . .	18	43	39	82	—
582	37	Сичанли . . . . .	13	27	27	54	—
583	38	Шахъ-бузъ . . . . .	26	66	65	131	—
584	39	Кюлюсь . . . . .	20	48	35	83	—
585	40	Кечиль . . . . .	23	51	46	97	—
586	41	Нурсъ . . . . .	—	—	—	—	13
587	42	Нурсу-мазра . . . . .	1	3	4	7	—
588	43	Магмудъ-абадъ . . . . .	9	17	18	35	—
589	44	Каръ-баба . . . . .	23	46	40	86	1
590	45	Гяджазоръ . . . . .	—	—	—	—	—
591	46	Геумуръ . . . . .	—	—	—	—	—
592	47	Али-Мюгаммедъ-кишлаги . . . . .	6	12	14	26	—
593	48	Кёланн-кишлаги . . . . .	14	29	26	55	—
594	49	Исманль-кишлаги . . . . .	3	6	5	11	—
595	50	Аридакъ . . . . .	—	—	—	—	—
596	51	Кязимъ-кишлаги . . . . .	2	5	2	7	—
597	52	Ирамешинъ-ашага . . . . .	12	28	25	53	—
598	53	Ирамешинъ-юхаре . . . . .	9	17	18	35	—
599	54	Кюки . . . . .	9	23	18	41	—
600	55	Мараикъ . . . . .	6	16	16	32	—
601	56	Шагда . . . . .	5	9	9	18	—
602	57	Бадами . . . . .	10	20	14	34	13

ИРЕВАНСКОЕ ХАНСТВО  
РОССИЙСКОЕ ЗАВОЕВАНИЕ И ПЕРЕСЕЛЕНИЕ АРМЯН  
НА ЗЕМЛИ СЕВЕРНОГО АЗЕРБАЙДЖАНА

609

Армянской - Области.

610

А Р М Я Н Ъ В О О Б Щ Е.										В С Е Г О.				
РЕННЫХЪ.			П Е Р Е С Е Л Е Н Ц Е В Ъ.							Число се- мействъ.	Д у ш ъ.			
Число душъ.			Изь Перси.			Изь Турци.					муж.	жен.	птого.	
			Число се- мействъ.	Число душъ.		Число се- мействъ.	Число душъ.							
муж.	жен.	птого		муж.	жен.		птого	муж.	жен.	птого	муж.	жен.	птого.	
—	—	—	—	—	—	—	—	—	—	—	4	9	6	15
—	—	—	—	—	—	—	—	—	—	—	16	42	37	79
—	—	—	—	—	—	—	—	—	—	—	3	11	8	19
—	—	—	—	—	—	—	—	—	—	—	3	10	9	19
—	—	—	—	—	—	—	—	—	—	—	67	151	125	276
—	—	—	—	—	—	—	—	—	—	—	15	31	27	58
—	—	—	—	—	—	—	—	—	—	—	13	23	23	46
—	—	—	—	32	70	66	136	—	—	—	32	70	66	136
—	—	—	—	10	30	22	52	—	—	—	10	30	22	52
—	—	—	—	74	184	146	330	—	—	—	76	188	152	340
—	—	—	—	33	78	78	156	—	—	—	33	78	78	156
—	—	—	—	—	—	—	—	—	—	—	16	26	30	56
—	—	—	—	25	71	65	136	—	—	—	25	71	65	136
44	43	87	—	67	174	166	340	—	—	—	92	231	217	448
16	17	33	—	19	27	28	55	—	—	—	27	43	45	88
—	—	—	—	16	35	30	65	—	—	—	49	117	105	222
1	2	3	—	20	51	41	92	—	—	—	35	84	79	163
—	—	—	—	3	9	6	15	—	—	—	28	60	57	117
—	—	—	—	41	105	93	198	—	—	—	51	135	118	253
—	—	—	—	47	112	111	223	—	—	—	52	124	120	244
—	—	—	—	—	—	—	—	—	—	—	18	43	39	82
—	—	—	—	—	—	—	—	—	—	—	13	27	27	54
—	—	—	—	—	—	—	—	—	—	—	26	66	65	131
—	—	—	—	—	—	—	—	—	—	—	20	48	35	83
—	—	—	—	—	—	—	—	—	—	—	23	51	46	97
40	34	74	—	25	66	59	125	—	—	—	38	106	93	199
—	—	—	—	10	27	27	54	—	—	—	11	30	31	61
—	—	—	—	—	—	—	—	—	—	—	9	17	18	35
1	1	2	—	—	—	—	—	—	—	—	24	47	41	88
—	—	—	—	13	30	24	54	—	—	—	13	30	24	54
—	—	—	—	12	27	23	50	—	—	—	12	27	23	50
—	—	—	—	—	—	—	—	—	—	—	6	12	14	26
—	—	—	—	—	—	—	—	—	—	—	14	29	26	55
—	—	—	—	—	—	—	—	—	—	—	3	6	5	11
—	—	—	—	18	51	40	91	—	—	—	18	51	40	91
—	—	—	—	—	—	—	—	—	—	—	2	5	2	7
—	—	—	—	—	—	—	—	—	—	—	12	28	25	53
—	—	—	—	—	—	—	—	—	—	—	9	17	18	35
—	—	—	—	—	—	—	—	—	—	—	9	23	18	41
—	—	—	—	—	—	—	—	—	—	—	6	16	16	32
—	—	—	—	—	—	—	—	—	—	—	5	9	9	18
38	31	69	—	10	17	15	32	—	—	—	33	75	60	135

39

ИРЕВАНСКОЕ ХАНСТВО  
РОССИЙСКОЕ ЗАВОЕВАНИЕ И ПЕРЕСЕЛЕНИЕ АРМЯН  
НА ЗЕМЛИ СЕВЕРНОГО АЗЕРБАЙДЖАНА

611

ПОЛИТИЧЕСКОЕ СОСТОЯНИЕ

612

№ общин	№ по ма-га-лямь.	НАЗВАНИЕ ГОРОДОВЪ И СЕЛЕНІЙ.	МЮГАММЕДАНЪ.				Ко	
			Число се-мействъ.	Число душъ.				Число се-мействъ.
				муж.	жен.	итого		
603	38	Каръ-болъ . . . . .	4	9	8	17	—	
604	59	Теркешъ . . . . .	20	47	32	79	—	
Итого.			979	2205	1989	4194	150	
<i>3. Мавазигатунскій.</i>								
605	1	Джагри . . . . .	207	619	317	1136	—	
606	2	Джани-кенди . . . . .	7	15	18	33	—	
607	3	Гярмачагахъ . . . . .	11	23	25	48	—	
608	4	Иткравъ . . . . .	31	87	70	157	—	
609	5	Дигинъ . . . . .	1	4	2	6	—	
610	6	Буздъу . . . . .	13	43	37	80	—	
611	7	Кюрядисъ . . . . .	—	—	—	—	—	
612	8	Огбунъ . . . . .	12	20	17	37	—	
613	9	Султанъ-бегъ . . . . .	—	—	—	—	—	
Итого .			282	811	686	1497	—	
<i>4. Хокскій.</i>								
614	1	Каръ-багларъ . . . . .	71	197	164	361	—	
615	2	Хокъ . . . . .	46	148	130	278	—	
616	3	Шахъ-тахта . . . . .	43	91	80	171	—	
617	4	Киврахъ . . . . .	56	120	114	234	—	
618	5	Юрчи-гильдасаръ . . . . .	16	28	25	53	—	
619	6	Тананамъ . . . . .	12	17	13	30	—	
620	7	Азнабюртъ . . . . .	10	27	28	55	43	
621	8	Хиджау . . . . .	16	38	27	65	—	
622	9	Сустъ . . . . .	22	61	67	128	—	
Итого .			292	727	648	1375	43	
<i>5. Даралезскій.</i>								
623.	1	Ахуръ . . . . .	23	70	56	126	—	
624	2	Достъ-Али-бегъ-диза . . . . .	3	9	5	14	—	
625	3	Гамза-Али-диза . . . . .	19	39	40	79	—	
626	4	Яджи . . . . .	246	448	449	897	—	
627	5	Джагазуръ . . . . .	5	10	6	16	—	
628	6	Хачикъ . . . . .	3	6	3	9	15	
629	7	Амагу . . . . .	9	15	16	31	—	
630	8	Арпа . . . . .	—	—	—	—	14	
631	9	Давзикъ-юхаре . . . . .	30	57	69	126	—	
632	10	Давзикъ-ашага . . . . .	7	14	13	27	—	

**ИРЕВАНСКОЕ ХАНСТВО**  
РОССИЙСКОЕ ЗАВОЕВАНИЕ И ПЕРЕСЕЛЕНИЕ АРМЯН  
НА ЗЕМЛИ СЕВЕРНОГО АЗЕРБАЙДЖАНА

613

Армянской-Области.

614

А Р М Я Н И Ъ В О О Б Щ Е.											В С Е Г О.			
Р Е Н Н Ы Х.			П Е Р Е С Е Л Е Н Ц Е В Ъ.								Ч и с л о с е м е й с т в ъ	Д у ш ъ.		
Ч и с л о д у ш ъ.			И з ъ П е р с и и.				И з ъ Т у р ц и и.					м у ж. ж е н. и т о г о.		
			Ч и с л о с е м е й с т в ъ.		Ч и с л о д у ш ъ.		Ч и с л о с е м е й с т в ъ.		Ч и с л о д у ш ъ.					
м у ж.	ж е н.	и т о г о	м у ж.	ж е н.	и т о г о	м у ж.	ж е н.	и т о г о	м у ж.	ж е н.		и т о г о		
—	—	—	—	—	—	—	—	—	—	—	4	9	8	17
—	—	—	—	—	—	—	—	—	—	—	20	47	32	79
404	367	776	941	2377	2130	4507	—	—	—	—	2070	4991	4486	9477
—	—	—	130	398	340	738	—	—	—	—	338	1021	859	1880
			Грузиньки	зъ	Ки	анха.								
			1	4	2	6								
—	—	—	—	—	—	—	—	—	—	—	7	15	18	33
—	—	—	—	—	—	—	—	—	—	—	11	23	25	48
—	—	—	—	—	—	—	—	—	—	—	31	87	70	157
—	—	—	23	56	53	109	—	—	—	—	24	60	55	115
—	—	—	—	—	—	—	—	—	—	—	13	43	37	80
—	—	—	35	96	71	167	—	—	—	—	35	96	71	167
—	—	—	—	—	—	—	—	—	—	—	12	20	17	37
—	—	—	27	66	60	126	—	—	—	—	27	66	60	126
—	—	—	216	620	526	1146	—	—	—	—	498	1431	1212	2643
—	—	—	—	—	—	—	—	—	—	—	71	197	164	361
—	—	—	—	—	—	—	—	—	—	—	46	148	130	278
—	—	—	—	—	—	—	—	—	—	—	43	91	80	171
—	—	—	—	—	—	—	—	—	—	—	56	120	114	234
—	—	—	—	—	—	—	—	—	—	—	16	28	25	53
—	—	—	—	—	—	—	—	—	—	—	12	17	13	30
113	109	224	—	—	—	—	—	—	—	—	53	142	137	279
—	—	—	—	—	—	—	—	—	—	—	16	38	27	65
—	—	—	—	—	—	—	—	—	—	—	22	61	67	128
113	109	224	—	—	—	—	—	—	—	—	335	842	757	1599
—	—	—	—	—	—	—	—	—	—	—	23	70	56	126
—	—	—	—	—	—	—	—	—	—	—	3	9	5	14
—	—	—	—	—	—	—	—	—	—	—	19	39	40	79
—	—	—	—	—	—	—	—	—	—	—	246	448	449	897
—	—	—	—	—	—	—	—	—	—	—	5	10	6	16
38	42	80	4	5	7	12	—	—	—	—	22	49	52	101
—	—	—	—	—	—	—	—	—	—	—	9	15	16	31
23	28	51	—	—	—	—	—	—	—	—	18	29	34	63
—	—	—	—	—	—	—	—	—	—	—	30	57	69	26
—	—	—	—	—	—	—	—	—	—	—	7	14	13	27

ИРЕВАНСКОЕ ХАНСТВО  
РОССИЙСКОЕ ЗАВОЕВАНИЕ И ПЕРЕСЕЛЕНИЕ АРМЯН  
НА ЗЕМЛИ СЕВЕРНОГО АЗЕРБАЙДЖАНА

613

ПОЛИТИЧЕСКОЕ СОСТОЯНИЕ

616

№ общий	№ по ма- га- ламъ.	Название городов и селений.	Мюгаммедань.				№
			Число се- мействъ.	Число душъ.			
				муж.	жен.	итого	
633	11	Чувя . . . . .	9	15	14	29	4
634	12	Гешинъ . . . . .	14	34	28	62	—
635	13	Эльпинъ . . . . .	—	—	—	—	—
636	14	Чинахчи . . . . .	4	17	13	30	—
637	15	Кашха . . . . .	1	5	3	8	—
638	16	Кешинъ-верагъ . . . . .	—	—	—	—	—
639	17	Койтугъ . . . . .	—	—	—	—	—
640	18	Айназиръ . . . . .	—	—	—	—	18
641	19	Козлуджа . . . . .	11	35	25	60	—
642	20	Кизиль-кишлаги . . . . .	17	43	42	85	—
643	21	Агъ-хачъ . . . . .	6	23	14	37	—
644	22	Кабахъ-дугъ . . . . .	8	16	17	33	—
645	23	Зейта . . . . .	18	40	27	67	—
646	24	Зигрикъ . . . . .	10	27	16	43	—
647	25	Гиншинъ . . . . .	1	1	2	3	6
648	26	Енгиджа . . . . .	—	—	—	—	—
649	27	Аяри . . . . .	6	18	12	30	—
650	28	Манишкя . . . . .	3	7	11	18	—
651	29	Кешинъ-кенди . . . . .	—	—	—	—	—
652	30	Орта-кендъ . . . . .	—	—	—	—	—
653	31	Башъ-кендъ . . . . .	—	—	—	—	—
654	32	Хорсъ . . . . .	3	13	13	26	—
655	33	Таратуъ . . . . .	—	—	—	—	—
656	34	Калаюли . . . . .	—	—	—	—	—
657	35	Агъ-кендъ . . . . .	39	124	92	222	—
658	36	Агъ-дара . . . . .	13	45	33	78	—
659	37	Расуль-кишлаги . . . . .	5	13	10	23	—
660	38	Шахъ-гельди-кишлаги . . . . .	7	16	20	36	—
661	39	Салъ . . . . .	17	33	44	77	—
662	40	Обанâ . . . . .	5	13	12	25	—
663	41	Ардарасъ . . . . .	6	18	12	30	—
664	42	Али-кишлаги . . . . .	3	13	6	19	—
665	43	Гасанъ-кенди . . . . .	—	—	—	—	—
666	44	Эрдашинъ . . . . .	—	—	—	—	—
667	45	Али-ханъ-чагасы . . . . .	5	9	9	18	—
668	46	Хорвадихъ . . . . .	9	15	20	35	—
669	47	Алагазъ . . . . .	4	18	14	32	1
670	48	Гюней-ванкъ . . . . .	10	28	30	58	—
671	49	Каушихъ . . . . .	18	53	43	96	—
672	50	Карâ-ванкъ . . . . .	14	46	34	80	—
673	51	Джагатай . . . . .	6	17	13	30	—
674	52	Эртишъ . . . . .	13	45	25	70	—

ИРЕВАНСКОЕ ХАНСТВО  
РОССИЙСКОЕ ЗАВОЕВАНИЕ И ПЕРЕСЕЛЕНИЕ АРМЯН  
НА ЗЕМЛИ СЕВЕРНОГО АЗЕРБАЙДЖАНА

617

Армянской-Области.

618

А Р М Я Н Ъ В О О Б Щ Е.											В С Е Г О.			
РЕННЫХЪ.			П Е Р Е С Е Л Е Н Ц Е В Ъ.								Число семействъ.	Д у ш ъ.		
Число душъ.			Изь Перси.				Изь Турци.					муж.	жен.	итого.
			Число душъ.		Число душъ.		Число душъ.		Число душъ.					
муж.	жен.	итого	Число семействъ.	муж.	жен.	итого	Число семействъ.	муж.	жен.	итого		муж.	жен.	итого.
9	7	16	—	—	—	—	2	4	3	7	15	28	24	52
—	—	—	—	—	—	—	—	—	—	—	14	34	28	62
—	—	—	18	73	62	135	—	—	—	—	18	73	62	135
—	—	—	24	88	91	179	—	—	—	—	28	105	104	209
—	—	—	10	36	29	65	—	—	—	—	11	41	32	73
—	—	—	9	22	21	43	—	—	—	—	9	22	21	43
—	—	—	36	99	102	201	—	—	—	—	36	99	102	201
54	51	105	6	23	18	43	1	6	1	7	25	85	70	155
—	—	—	—	—	—	—	—	—	—	—	11	35	25	60
—	—	—	—	—	—	—	—	—	—	—	17	43	42	85
—	—	—	—	—	—	—	—	—	—	—	6	23	14	37
—	—	—	—	—	—	—	—	—	—	—	8	16	17	33
—	—	—	—	—	—	—	—	—	—	—	18	40	27	67
—	—	—	—	—	—	—	—	—	—	—	10	27	16	43
12	16	28	—	—	—	—	—	—	—	—	7	13	18	31
—	—	—	6	21	21	42	—	—	—	—	6	21	21	42
—	—	—	36	100	86	186	—	—	—	—	42	118	98	216
—	—	—	42	122	121	243	—	—	—	—	45	129	132	261
—	—	—	56	169	162	331	1	1	—	1	57	170	162	332
—	—	—	25	77	51	128	—	—	—	—	25	77	51	128
—	—	—	16	54	37	91	—	—	—	—	16	54	37	91
—	—	—	31	91	79	170	—	—	—	—	34	104	92	196
—	—	—	10	26	30	56	—	—	—	—	10	26	30	56
—	—	—	21	60	61	121	—	—	—	—	21	60	61	121
—	—	—	—	—	—	—	—	—	—	—	39	124	92	222
—	—	—	—	—	—	—	—	—	—	—	13	45	33	78
—	—	—	—	—	—	—	—	—	—	—	5	13	10	23
—	—	—	—	—	—	—	—	—	—	—	7	16	20	36
—	—	—	—	—	—	—	—	—	—	—	17	33	44	77
—	—	—	—	—	—	—	—	—	—	—	5	13	12	25
—	—	—	—	—	—	—	—	—	—	—	6	18	12	30
—	—	—	—	—	—	—	—	—	—	—	3	13	6	19
—	—	—	17	53	39	92	—	—	—	—	17	53	39	92
—	—	—	38	91	81	172	—	—	—	—	38	91	81	172
—	—	—	—	—	—	—	—	—	—	—	5	9	9	18
—	—	—	—	—	—	—	—	—	—	—	9	15	20	35
5	3	8	11	36	22	58	—	—	—	—	16	59	39	98
—	—	—	—	—	—	—	—	—	—	—	10	28	30	58
—	—	—	—	—	—	—	—	—	—	—	18	53	43	96
—	—	—	—	—	—	—	—	—	—	—	14	46	34	80
—	—	—	—	—	—	—	—	—	—	—	6	17	13	30
—	—	—	—	—	—	—	—	—	—	—	13	45	25	70



ИРЕВАНСКОЕ ХАНСТВО  
РОССИЙСКОЕ ЗАВОЕВАНИЕ И ПЕРЕСЕЛЕНИЕ АРМЯН  
НА ЗЕМЛИ СЕВЕРНОГО АЗЕРБАЙДЖАНА

619

ПОЛИТИЧЕСКОЕ СОСТОЯНИЕ

620

№ общин	№ по магаламъ.	Название городов и селений.	Мюгаммедань.				Ко
			Число семействъ.	Число душъ.			
				муж.	жен.	итого	
675	53	Ахта . . . . .	34	100	87	187	—
676	54	Тезъ-харабъ . . . . .	5	10	12	22	—
677	55	Азадекъ . . . . .	—	—	—	—	—
678	56	Поръ . . . . .	5	10	8	18	—
679	57	Пашали . . . . .	—	—	—	—	—
680	58	Карадаръ . . . . .	13	25	24	49	—
681	59	Гегарчинъ . . . . .	5	13	7	20	—
682	60	Сюйлали . . . . .	14	30	28	58	—
683	61	Марадузь-кишлаги . . . . .	6	17	15	32	—
684	62	Аргязъ . . . . .	38	109	84	193	—
685	63	Бюльбюль-Олянь . . . . .	12	43	24	67	—
686	64	Джани-ашага . . . . .	10	21	24	45	—
687	65	Херхеръ . . . . .	48	110	103	213	—
688	66	Арвиджъ . . . . .	32	93	84	177	—
689	67	Ташъ-кендъ . . . . .	14	26	36	62	—
690	68	Кечъ-бегъ . . . . .	6	13	12	25	—
691	69	Гюмишь-хавâ . . . . .	8	17	18	35	—
692	70	Тарнь . . . . .	21	50	46	96	—
693	71	Тергъ . . . . .	17	50	46	96	—
694	72	Чай-кендъ . . . . .	15	42	36	78	—
695	73	Джудъ . . . . .	25	56	61	117	—
696	74	Гюмуръ . . . . .	5	16	11	27	—
697	75	Гябутъ . . . . .	8	20	15	35	—
698	76	Ахили . . . . .	2	4	7	11	—
699	77	Каяли . . . . .	9	20	20	40	—
700	78	Мартиросъ . . . . .	19	48	47	95	—
Итого .			1001	2411	2172	4583	58
<b>ОРДУБАДСКІЙ ОКРУГЪ.</b>							
<b>3. Городъ Ордубадъ.</b>							
Во всѣхъ частяхъ вообще . . . . .			767	1687	1575	3262	—
<b>М а г а л ы :</b>							
<b>1. Ордубадскій.</b>							
701	1	Андемичь-ашага . . . . .	13	30	30	60	14
702	2	Андемичь-юхаре . . . . .	30	49	62	111	—
703	3	Нюсъ-нюсъ . . . . .	32	61	53	114	—
704	4	Анабадъ . . . . .	5	8	10	18	—

ИРЕВАНСКОЕ ХАНСТВО  
РОССИЙСКОЕ ЗАВОЕВАНИЕ И ПЕРЕСЕЛЕНИЕ АРМЯН  
НА ЗЕМЛИ СЕВЕРНОГО АЗЕРБАЙДЖАНА

621

Армянской-Области.

622

А Р М Я Н Ъ В О О Б Щ Е.											В С Е Г О.				
Р Е И Н Н Ы Х ъ.			П Е Р Е С Е Л Е Н Ц Е В ъ.								Ч и с л о с о м ѣ н ѣ в ъ.				
Ч и с л о д у ш ѣ.			И з ъ П е р с и я.				И з ъ Т у р ц и я.								Д у ш ѣ.
			Ч и с л о с е м ѣ й с т в ѣ.			Ч и с л о д у ш ѣ.			Ч и с л о с е м ѣ й с т в ѣ.			Ч и с л о д у ш ѣ.			
м у ж.	ж е н.	и т о г о	м у ж.	ж е н.	и т о г о	м у ж.	ж е н.	и т о г о	м у ж.	ж е н.	и т о г о	м у ж.	ж е н.	и т о г о.	
—	—	—	—	—	—	—	—	—	—	—	—	34	100	87	187
—	—	—	—	—	—	—	—	—	—	—	—	5	10	12	22
—	—	—	33	90	76	166	—	—	—	—	—	33	90	76	166
—	—	—	—	—	—	—	—	—	—	—	—	5	10	8	18
—	—	—	18	49	49	98	—	—	—	—	—	18	49	49	98
—	—	—	—	—	—	—	—	—	—	—	—	13	25	24	49
—	—	—	—	—	—	—	—	—	—	—	—	5	13	7	20
—	—	—	—	—	—	—	—	—	—	—	—	14	30	28	58
—	—	—	—	—	—	—	—	—	—	—	—	6	17	15	32
—	—	—	—	—	—	—	—	—	—	—	—	38	109	84	193
—	—	—	—	—	—	—	—	—	—	—	—	12	43	24	67
—	—	—	—	—	—	—	—	—	—	—	—	10	21	24	45
—	—	—	—	—	—	—	—	—	—	—	—	48	110	103	213
—	—	—	—	—	—	—	—	—	—	—	—	32	93	84	177
—	—	—	—	—	—	—	—	—	—	—	—	14	26	36	62
—	—	—	—	—	—	—	—	—	—	—	—	6	13	12	25
—	—	—	—	—	—	—	—	—	—	—	—	8	17	18	35
—	—	—	—	—	—	—	—	—	—	—	—	21	50	46	96
—	—	—	—	—	—	—	—	—	—	—	—	17	50	46	96
—	—	—	—	—	—	—	—	—	—	—	—	15	42	36	78
—	—	—	—	—	—	—	—	—	—	—	—	25	56	61	117
—	—	—	—	—	—	—	—	—	—	—	—	5	16	11	27
—	—	—	—	—	—	—	—	—	—	—	—	8	20	15	35
—	—	—	—	—	—	—	—	—	—	—	—	2	4	7	11
—	—	—	—	—	—	—	—	—	—	—	—	9	20	20	40
—	—	—	40	119	87	206	—	—	—	—	—	59	167	134	301
144	147	288	307	1453	1332	2746	8	17	10	27	1574	4075	3661	7736	
—	—	—	36	84	98	182	—	—	—	—	803	1771	1673	3444	
51	56	107	7	13	17	30	—	—	—	—	34	94	103	197	
—	—	—	—	—	—	—	—	—	—	—	30	49	62	111	
—	—	—	—	—	—	—	—	—	—	—	32	61	53	114	
—	—	—	—	—	—	—	—	—	—	—	5	8	10	18	

ИРЕВАНСКОЕ ХАНСТВО  
РОССИЙСКОЕ ЗАВОЕВАНИЕ И ПЕРЕСЕЛЕНИЕ АРМЯН  
НА ЗЕМЛИ СЕВЕРНОГО АЗЕРБАЙДЖАНА

623

ПОЛИТИЧЕСКОЕ СОСТОЯНИЕ

624

№ общин	№ по ма-га-лям.	Название городов и селений.	Мюгаммедань.				Ко- Число се- местей.
			Число се- местей.	Число душ.			
				муж.	жен.	итого	
705	5	Гязá . . . . .	16	36	24	60	—
706	6	Кёгань . . . . .	14	29	28	57	—
707	7	Кильгь . . . . .	28	57	47	104	—
708	8	Карчевань . . . . .	—	—	—	—	22
709	9	Гюль-ямань . . . . .	8	10	18	28	—
		Итого . . . . .	146	280	272	552	36
		<i>2. Акулисский.</i>					
710	1	Акулисть-верхний, или юхаре . . . . .	50	124	101	225	104
711	2	Варагирть . . . . .	12	29	27	56	36
712	3	Нюгаде или Нюджаде . . . . .	14	34	27	61	—
713	4	Акулисть-ашага, нижний или данть . . . . .	—	—	—	—	74
714	5	Мирза-джафарь-дива . . . . .	1	3	2	5	—
		Итого . . . . .	77	190	157	347	214
		<i>3. Дастинский.</i>					
715	1	Дастá . . . . .	116	293	260	553	—
716	2	Хань-ага . . . . .	20	63	49	112	—
717	3	Агри . . . . .	13	31	25	56	—
718	4	Ванандь . . . . .	64	161	138	299	—
719	5	Валаверь . . . . .	26	55	42	97	—
720	6	Дегсарь . . . . .	6	21	25	46	7
721	7	Салъ . . . . .	3	6	6	12	—
722	8	Данагирть . . . . .	—	—	—	—	38
723	9	Деринь . . . . .	44	120	117	237	4
724	10	Кёлаки . . . . .	—	—	—	—	13
725	11	Ушюь . . . . .	17	43	42	85	—
726	12	Пазмари . . . . .	3	4	9	13	—
727	13	Диваджи-Джафарь-хань . . . . .	4	10	8	18	—
728	14	Диваджи-Лютфь-Али-султань . . . . .	1	3	2	5	—
		Итого . . . . .	317	810	723	1533	62
		<i>4. Бьлевский.</i>					
729	1	Азá-юхаре . . . . .	6	13	10	23	—
730	2	Азá-ашага . . . . .	22	55	59	114	—
731	3	Дерь . . . . .	—	—	—	—	—
732	4	Инджи . . . . .	81	180	178	358	—
733	5	Су-багань-дива . . . . .	3	4	3	7	—
734	6	Камангарь-дива . . . . .	10	27	20	47	—

**ИРЕВАНСКОЕ ХАНСТВО**  
РОССИЙСКОЕ ЗАВОЕВАНИЕ И ПЕРЕСЕЛЕНИЕ АРМЯН  
НА ЗЕМЛИ СЕВЕРНОГО АЗЕРБАЙДЖАНА

625

Армянской-Области.

626

А Р М Я Н Ъ В О О Б Щ Е.											В С Е Г О.			
РЕННЫХЪ.			П Е Р Е С Е Л Е Н Ц Е В Ъ.								Число семействъ.	Д у ш ъ.		
Число душъ.			Изъ Перси.				Изъ Турци.					муж.	жен.	итого.
			Число душъ.			Число семействъ.	Число душъ.							
муж.	жен.	итого	Число семействъ.	муж.	жен.		итого	Число семействъ.	муж.	жен.	итого			
—	—	—	—	—	—	—	—	—	—	—	16	36	24	60
—	—	—	—	—	—	—	—	—	—	—	14	29	28	57
—	—	—	—	—	—	—	—	—	—	—	28	57	47	104
51	57	108	7	26	20	46	—	—	—	—	29	77	77	154
—	—	—	—	—	—	—	—	—	—	—	8	10	18	28
102	113	215	14	39	37	76	—	—	—	—	196	421	422	843
337	327	664	18	61	46	107	—	—	—	—	172	522	474	996
121	112	233	—	—	—	—	—	—	—	—	48	130	139	289
—	—	—	—	—	—	—	—	—	—	—	14	34	27	61
227	232	459	11	34	42	76	—	—	—	—	85	261	274	535
—	—	—	—	—	—	—	—	—	—	—	1	3	2	5
685	673	1356	29	95	88	183	—	—	—	—	320	970	916	1886
—	—	—	—	—	—	—	—	—	—	—	116	293	260	553
—	—	—	—	—	—	—	—	—	—	—	20	63	49	112
—	—	—	—	—	—	—	—	—	—	—	13	31	25	56
—	—	—	—	—	—	—	—	—	—	—	64	161	138	299
—	—	—	—	—	—	—	—	—	—	—	26	55	42	97
25	23	50	—	—	—	—	—	—	—	—	13	46	50	96
—	—	—	—	—	—	—	—	—	—	—	3	6	6	12
93	84	177	—	—	—	—	—	—	—	—	38	93	84	177
12	13	25	—	—	—	—	—	—	—	—	48	132	130	262
51	43	94	—	—	—	—	—	—	—	—	13	51	43	94
—	—	—	—	—	—	—	—	—	—	—	17	43	42	85
—	—	—	—	—	—	—	—	—	—	—	3	4	9	13
—	—	—	—	—	—	—	—	—	—	—	4	10	8	18
—	—	—	—	—	—	—	—	—	—	—	1	3	2	5
181	163	346	—	—	—	—	—	—	—	—	379	991	888	1879
—	—	—	83	228	200	428	—	—	—	—	89	241	210	451
—	—	—	22	50	51	101	—	—	—	—	44	105	110	215
—	—	—	47	148	122	270	—	—	—	—	47	148	122	270
—	—	—	—	—	—	—	—	—	—	—	81	180	178	358
—	—	—	—	—	—	—	—	—	—	—	3	4	3	7
—	—	—	—	—	—	—	—	—	—	—	10	27	20	47

40

ИРЕВАНСКОЕ ХАНСТВО  
РОССИЙСКОЕ ЗАВОЕВАНИЕ И ПЕРЕСЕЛЕНИЕ АРМЯН  
НА ЗЕМЛИ СЕВЕРНОГО АЗЕРБАЙДЖАНА

627

ПОЛИТИЧЕСКОЕ СОСТОЯНИЕ

628

№ общий	№ по ма- га- ламъ.	Название городов и селений.	МЮГАММЕДАНЪ.				Ко Число се- мействъ.
			Число се- мействъ.	Число душъ.			
				муж.	жен.	итого	Число се- мействъ.
735	7	Мирза-Гасанъ-диза . . . . .	13	26	25	51	—
736	8	Гусейнъ-али-бей-диза . . . . .	6	10	12	22	—
737	9	Худаверди-бей-диза . . . . .	20	46	32	78	—
738	10	Бѣлевъ . . . . .	39	78	89	167	—
739	11	Бегрутъ . . . . .	7	13	17	30	—
740	12	Парагъ . . . . .	4	11	16	27	21
741	13	Тиви . . . . .	37	64	55	119	1
742	14	Вистъ . . . . .	19	37	53	90	11
743	15	Аляги . . . . .	—	—	—	—	—
744	16	Хурсъ . . . . .	2	4	4	8	—
745	17	Дара-пюргутъ . . . . .	5	12	12	24	—
746	18	Насиръ-абадъ . . . . .	2	6	4	10	6
747	19	Баримъ-кули-диза . . . . .	13	19	16	35	—
Итого .			289	605	605	1210	39
<i>5. Чиванапскій.</i>							
748	1	Дюглюнъ . . . . .	35	78	72	150	—
749	2	Дюглюнъ-диза . . . . .	4	15	8	23	—
750	3	Чиванапъ . . . . .	1	2	2	4	38
751	4	Устунъ . . . . .	39	84	82	166	—
752	5	Урумисъ . . . . .	—	—	—	—	11
Итого .			79	179	164	343	49

**ИРЕВАНСКОЕ ХАНСТВО**  
РОССИЙСКОЕ ЗАВОЕВАНИЕ И ПЕРЕСЕЛЕНИЕ АРМЯН  
НА ЗЕМЛИ СЕВЕРНОГО АЗЕРБАЙДЖАНА

629

Армянской-Области.

630

А Р М Я Н Ъ В О О Е Ц Е .											В с е г о .			
Р Е Д Н Ы Х ъ .			П Е Р Е С Е Л Е Н Ц Е В ъ .								Ч и с л о с е м е й с т в ъ .	Д у ш ъ .		
Ч и с л о д у ш ъ .			И з ъ П е р с и и .				И з ъ Т у р ц и и .					м у ж .	ж е н .	и т о г о .
			Ч и с л о с е м е й с т в ъ .		Ч и с л о д у ш ъ .		Ч и с л о с е м е й с т в ъ .		Ч и с л о д у ш ъ .					
м у ж .	ж е н .	и т о г о	Ч и с л о с е м е й с т в ъ .	м у ж .	ж е н .	и т о г о	Ч и с л о с е м е й с т в ъ .	м у ж .	ж е н .	и т о г о	м у ж .	ж е н .	и т о г о .	
—	—	—	—	—	—	—	—	—	—	—	13	26	25	51
—	—	—	—	—	—	—	—	—	—	—	6	10	12	22
—	—	—	—	—	—	—	—	—	—	—	20	46	32	78
—	—	—	—	—	—	—	—	—	—	—	39	78	89	167
—	—	—	—	—	—	—	—	—	—	—	7	13	17	30
63	60	123	—	—	—	—	—	—	—	—	25	74	76	150
1	1	2	—	—	—	—	—	—	—	—	38	65	56	121
31	26	57	—	—	—	—	—	—	—	—	30	68	79	147
—	—	—	17	51	43	94	—	—	—	—	17	51	43	94
—	—	—	—	—	—	—	—	—	—	—	2	4	4	8
—	—	—	—	—	—	—	—	—	—	—	5	12	12	24
14	12	26	2	3	3	6	—	—	—	—	10	23	19	42
—	—	—	—	—	—	—	—	—	—	—	13	19	16	35
109	99	208	171	480	419	899	—	—	—	—	499	1194	1123	2317
—	—	—	—	—	—	—	—	—	—	—	35	78	72	150
—	—	—	—	—	—	—	—	—	—	—	4	15	8	23
101	107	208	—	—	—	—	—	—	—	—	39	103	109	212
—	—	—	—	—	—	—	—	—	—	—	39	84	82	166
26	29	55	—	—	—	—	—	—	—	—	11	26	29	55
127	136	263	—	—	—	—	—	—	—	—	128	306	300	606

*Источник:*

1. Шопен И. Исторический памятник состояния Армянской области в эпоху ее присоединения к Российской империи. СПб., 1852, с. 543-630.

ПРИЛОЖЕНИЕ 2.

Перечень селений «Армянской области» (на территории бывших Иреванского и Нахчыванского ханств), зафиксированных И.Шопеном в 1829-1832 гг.

Въ Армянской-Области всѣхъ вообще селеній 1,111, названія коихъ показаны въ слѣдующемъ алфавитномъ спискѣ :

	Въ ка- кихъ про- вицияхъ.	Въ какихъ магалахъ.		Въ ка- кихъ про- вицияхъ.	Въ какихъ магалахъ.
Абад-улла . . . . .	Эрив.	Шарурск.	Агджа-кишлагъ . . . . .	Эрив.	Занги-бас.
Аббасъ-абадъ <sup>1)</sup> . . . . .	—	Веди-басар.	Агджа-кишлагъ . . . . .	—	Гарни-бас.
Аббасъ-абадъ . . . . .	—	Сурмалинс.	Агдисъ . . . . .	—	Дарак.-Пар.
Аббасъ-гёль . . . . .	—	Дарак.-Пар.	Аллали . . . . .	—	Талинс.
Абдалмаръ . . . . .	—	Гарни-бас.	Агяли (или Ясахан).	—	Карпи-бас.
Абдуль-абадъ (или Ка- твиръ-абадъ) . . . . .	—	Сардар-аба.	Агри . . . . .	Орд.	Дастинс.
Абдуль-агали . . . . .	—	Гёг-чайск.	Агри-ванкъ . . . . .	Эрив.	Гёг-чайск.
Абдуль-рахманъ . . . . .	—	Карпи-бас.	Агриджа . . . . .	—	—
Абисия (или Бабаки) . . . . .	—	Шарурск.	Агрисифать . . . . .	—	Саотлинск.
Абюль-кенди . . . . .	—	Занги-бас.	Аисъ . . . . .	—	Веди-басар.
Абюль-кенди (см. Ки- зилджикъ) . . . . .	—	Гёг-чайск.	Аг-Агмедъ . . . . .	—	Шарурск.
Аванъ . . . . .	—	Кирхъ-бул.	Аг-башъ . . . . .	—	Гарни-бас.
Аванъ . . . . .	—	Сеиди-Ахс.	Аг-булагъ . . . . .	—	Гёг-чайск.
Авшаръ . . . . .	—	Веди-басар.	Аг-венсъ . . . . .	—	Сурмалинс.
Агаверь . . . . .	—	Сурмалинс.	Аг-гамзали . . . . .	—	Гарни-бас.
Агазоръ . . . . .	—	Кирхъ-бул.	Аг-дамиръ . . . . .	—	Карпи-бас.
Ага-кичикъ . . . . .	—	Талинс.	Аг-даръ . . . . .	Нах.	Даралагезе.
Агджа-архи . . . . .	—	Сард.-абад.	Аг-юкушь . . . . .	Эрив.	Гёг-чайск.
Агджа-калâ, верхняя и нижняя . . . . .	—	Талинс.	Аг-калâ . . . . .	—	—
Агджа-калâ . . . . .	—	Карпи-бас.	Аг-кендъ . . . . .	Нах.	Даралагезе.
			Аг-кимса . . . . .	Эрив.	Гёг-чайск.
			Аг-крагъ . . . . .	—	—
			Аг-могаммедъ . . . . .	—	Сурмалинс.
			Аг-парâ . . . . .	—	Дарачичаг.
			Аг-ташь . . . . .	—	Дар.-Парч.
			Аг-хачъ . . . . .	Нах.	Даралагезе.

<sup>1)</sup> Курсивный шрифтъ означаетъ селенія разоренныя.

**ИРЕВАНСКОЕ ХАНСТВО**  
РОССИЙСКОЕ ЗАВОЕВАНИЕ И ПЕРЕСЕЛЕНИЕ АРМЯН  
НА ЗЕМЛИ СЕВЕРНОГО АЗЕРБАЙДЖАНА

	Въ ка- кихъ про- винцияхъ.	Въ какихъ магалахъ.		Въ ка- кихъ про- винцияхъ.	Въ какихъ магалахъ.
<i>Адам</i> . . . . .	Эрив.	Гарни-бас.	Али-могаммедъ-киш- лаги . . . . .	Эрив.	Веди-бас.
<i>Ада-таш</i> . . . . .	—	Гёг-чайск.			
<i>Ади-яманъ</i> . . . . .	—	Талиш.	Али-могаммедъ-киш- лаги . . . . .	Нахи	чеванск.
<i>Ади-яманъ</i> верхній и нижній . . . . .	—	Гёг-чайск.	<i>Али-серки</i> . . . . .	Эрив.	Гарни-бас.
<i>Аза</i> , верхняя и нижняя	Орд.	Бълевскомъ.	<i>Али-ханъ-пагиси</i> . . . . .	Нах.	Даралагезс.
<i>Азадекъ</i> . . . . .	Нах.	Даралагезс.	<i>Али-шаръ</i> . . . . .	Эрив.	Шарурс.
<i>Азакаръ</i> . . . . .	Эрив.	Кирхъ-бул.	<i>Алла-верди-бегъ</i> . . . . .	—	Гёг-чайс.
<i>Азали</i> . . . . .	—	Гарни-бас.	<i>Алагъзъ</i> . . . . .	Нах.	Даралагезс.
<i>Азибюрюгъ</i> . . . . .	Нах.	Хокскомъ.	<i>Алтуна-тахъ</i> верхній и нижній . . . . .	Эрив.	Гёг-чайс.
<i>Азанимиръ</i> . . . . .	Орд.	Бълевск.		—	Дар-Парч.
<i>Аидишъ</i> . . . . .	Эрив.	Дарачичаг.	<i>Алучали</i> . . . . .	—	Гёг-чайск.
<i>Айлихъ</i> . . . . .	Орд.	Бълевск.	<i>Алучали</i> . . . . .	Орд.	Бълевск.
<i>Айназаръ</i> . . . . .	Нах.	Даралагезс.	<i>Аляги</i> . . . . .	Нах.	Даралагезс.
<i>Айри-будавъ</i> . . . . .	Эрив.	Абаранс.	<i>Амагу</i> . . . . .	Эрив.	Абаранс.
<i>Айсанъ</i> . . . . .	Нах.	Даралагезс.	<i>Амамли</i> . . . . .	—	Сурмалинс.
<i>Айттахъ</i> . . . . .	Эрив.	Карни-бас.	<i>Амаратъ</i> . . . . .	—	Абаранс.
<i>Акеракъ</i> . . . . .	—	Дар-Парч.	<i>Амирли</i> . . . . .	—	—
<i>Акеракъ</i> . . . . .	—	Карни-бас.	<i>Амирли</i> . . . . .	—	Дар-Парч.
<i>Акеракъ</i> Талишскій (или Талишъ-Акеракъ)	—	—	<i>Амиръ-оджагъ</i> . . . . .	Орд.	бадскомъ.
<i>Аки-кендъ</i> (см. Мурадъ- тапа . . . . .)	—	Кирхъ-бул.	<i>Апабадъ</i> . . . . .	Эрив.	Карни-бас.
<i>Акши-гёгъ</i> . . . . .	—	Абаранс.	<i>Айберда</i> . . . . .	Орд.	бадскомъ.
<i>Акисъ</i> . . . . .	—	Карни-бас.	<i>Андемичъ</i> ниж. и верхн.	Эрив.	Веди-бас.
<i>Акисъ-кендъ</i> . . . . .	—	Шарурск.	<i>Аидъ</i> . . . . .	Нах.	Алиджагъ.
<i>Акулисъ</i> верхн. и нижн.	Орд.	Акулс.	<i>Апракунисъ</i> . . . . .	Эрив.	Шарурск.
<i>Алаки</i> . . . . .	Эрив.	Шарурск.	<i>Арабъ-енгиджа</i> . . . . .	—	Сурмалинс.
<i>Алапаретъ</i> . . . . .	—	Дарачичаг.	<i>Аравсякъ</i> . . . . .	Нах.	Алиджагъ.
<i>Ала-папахъ</i> . . . . .	—	—	<i>Араинъ</i> . . . . .	—	—
<i>Алетли</i> . . . . .	—	Сурмалинс.	<i>Араинъ</i> . . . . .	Эрив.	Гарни-бас.
<i>Али-абадъ</i> . . . . .	—	Веди-бас.	<i>Аралихъ</i> . . . . .	—	Талис.
<i>Али-абадъ</i> . . . . .	Нахи	чеванск.	<i>Аралихъ-кёланн</i> . . . . .	—	Карни-бас.
<i>Али-бегли</i> . . . . .	Эрив.	Карни-бас.	<i>Аралихъ-клябъ-али- ханъ</i> . . . . .	—	Шарурс.
<i>Али-верди-хараба</i> . . . . .	—	Дар-Парч.	<i>Аралихъ-могаммедъ- али-бегъ</i> . . . . .	—	—
<i>Али-джанъ</i> . . . . .	—	Сурмалинс.	<i>Арамли</i> . . . . .	—	Карни-бас.
<i>Али-Багаранъ</i> . . . . .	—	—	<i>Арамусъ</i> . . . . .	—	Кирхъ-бул.
<i>Али-кёса</i> . . . . .	—	Дар-Парч.	<i>Аратанъ</i> . . . . .	—	Гарни-бас.
<i>Али-кёчакъ</i> . . . . .	—	Сурмалинс.	<i>Арбатанъ</i> . . . . .	—	Шарурс.
<i>Али-кёчакъ</i> . . . . .	—	Абаранс.	<i>Арбатанъ</i> . . . . .	—	Зангъ-бас.
<i>Али-кызыкъ</i> . . . . .	—	Гарни-бас.	<i>Арбатъ</i> . . . . .	—	Сурмалинс.
<i>Али-кызыкъ</i> . . . . .	—	Веди-бас.	<i>Аргаджи</i> . . . . .	—	Даралагезс.
<i>Али-кишлагъ</i> . . . . .	Нах.	Даралагезс.	<i>Аргъзъ</i> . . . . .	Нах.	Гёг-чайс.
<i>Али-краи</i> . . . . .	Эрив.	Гарни-бас.	<i>Ардаиджъ</i> . . . . .	Эрив.	Гёг-чайс.
<i>Али-краи</i> . . . . .	—	Веди-бас.	<i>Ардарасъ</i> . . . . .	Нах.	Даралагезс.
<i>Али-мали.</i> . . . . .	—	Сурмалинс.	<i>Араванъ</i> . . . . .	Эрив.	Дарачич.
<i>Али-мали</i> . . . . .	—	Дар-Парч.	<i>Арзанъ</i> . . . . .	—	Кирхъ-бул.
<i>Али-мерданъ</i> . . . . .	—	Гарни-бас.	<i>Арзини</i> . . . . .	—	—



ИРЕВАНСКОЕ ХАНСТВО  
РОССИЙСКОЕ ЗАВОЕВАНИЕ И ПЕРЕСЕЛЕНИЕ АРМЯН  
НА ЗЕМЛИ СЕВЕРНОГО АЗЕРБАЙДЖАНА

	Въ ка- кихъ про- вицяхъ.	Въ какихъ магалахъ.		Въ ка- кихъ про- вицяхъ.	Въ какихъ магалахъ.
Аринджъ . . . . .	Эрив.	Кирхъ-бул.	Байрамъ-али-кенди . .	Эрив.	Гарви-бас.
Аринджъ . . . . .	Нах.	чеванск.	<i>Байрамъ-али-кишлакы</i> .	—	—
Аринджъ . . . . .	Нах.	Даралагезс.	Байрамъ - кенди (или	—	—
Аркъ-ури . . . . .	Эрив.	Сурмалинс.	Караташъ) . . . . .	—	Дар.-Парч.
<i>Армень-кёвшани</i> . . . . .	—	Саотлинс.	Баваньяръ . . . . .	Нах.	Алинджач.
Армикъ . . . . .	—	Веди-бас.	<i>Баратъ</i> . . . . .	Эрив.	Дарачич.
Армутли . . . . .	—	Сард.-абад.	Басаръ-Гечаръ . . . . .	—	Гёг-чайск.
Ари . . . . .	Нах.	Даралагезс.	Башъ-Абаранъ . . . . .	—	Абаранск.
Аршава . . . . .	Эрив.	Гарни-бас.	Башъ-анзиръ . . . . .	Нах.	Алинджач.
<i>Арцагавасикъ</i> . . . . .	—	Карпи-бас.	<i>Башъ-Гарни</i> . . . . .	Эрив.	Гарни-бас.
Арташатъ (см. Фат-	—	Гарни-бас.	Башъ-джамалдинъ . . . . .	Нах.	Алинджач.
абадъ) . . . . .	—	Сард.-абад.	<i>Башъ-Гёзалдара</i> . . . . .	Эрив.	Гёг-чайск.
<i>Артусъ</i> . . . . .	—	Гарни-бас.	Башъ-кейти . . . . .	—	—
Асни . . . . .	Орд.	Веди-бас.	Башъ-кевдъ . . . . .	—	Кирхъ-бул.
Ассаръ . . . . .	Эрив.	Саотлинс.	Башъ-кевдъ . . . . .	—	Гёг-чайск.
Аствацъ-азни-гёгъ . . . . .	—	Чинаванс.	<i>Башъ-кишлакъ</i> . . . . .	Нах.	Даралагезс.
Аствацъ-нъкаль . . . . .	—	Абаранс.	Башинъ-али . . . . .	Эрив.	Саотлинск.
<i>Асьма</i> . . . . .	—	Сурмалинс.	Башъ-сизъ . . . . .	—	Гарни-бас.
Атагъ-ханъ . . . . .	—	Гёг-чайск.	Бджви . . . . .	—	Талинск.
<i>Атлджа</i> . . . . .	—	Сурмалинс.	Бегдживазли . . . . .	—	Дарачич.
<i>Ат-таши</i> . . . . .	—	Гёг-чайск.	Бегли-гусейвъ (см. Са-	—	Гарни-бас.
<i>Аушъ</i> . . . . .	Нах.	Даралагезс.	рашми-кишлаги) . . . . .	—	Гёг-чайск.
Ахили . . . . .	—	—	Бегрутъ . . . . .	Орд.	Бълевск.
Ахва-тугъ . . . . .	Эрив.	Карпи-бас.	<i>Безакли</i> . . . . .	Эрив.	Кирхъ-бул.
<i>Ассалъ-таосъ</i> . . . . .	—	Гёг-чайск.	Бейбутъ-абадъ . . . . .	—	Занги-бас.
Ахтâ . . . . .	Нах.	Даралагезс.	<i>Бердикъ</i> . . . . .	Нах.	Алинджач.
Ахтâ, верхн. и нижн. . . . .	Эрив.	Дарачич.	<i>Беоукъ-ага</i> . . . . .	Эрив.	Гёг-чайск.
Ахура . . . . .	Нах.	Даралагезс.	<i>Беоукъ-кизиль-кула</i> . . . . .	—	Талинск.
<i>Ашикъ-Гусейвъ</i> . . . . .	Эрив.	Дар.-Парч.	<i>Билъкъ</i> . . . . .	Нах.	Даралагезс.
Аштаракъ . . . . .	—	Карпи-бас.	Бистъ . . . . .	Орд.	Бълевск.
Азли . . . . .	—	Гарни-бас.	Битли . . . . .	Эрив.	Абаранск.
Аярли . . . . .	—	Карпи-бас.	<i>Бичинакъ</i> . . . . .	Нахи	чеванск.
Аяри . . . . .	Нах.	Даралагезс.	Буръ . . . . .	Эрив.	Сурмалинс.
Алхъ-джамалдинъ . . . . .	—	Алинджач.	Богамли . . . . .	—	Гарни-бас.
<i>Баба-джуръ</i> . . . . .	Эрив.	Кирхъ-бул.	<i>Боши-кишлакы</i> . . . . .	—	Шарурск.
Бабаки (или Абисйâ) . . . . .	—	Шарурс.	<i>Боя-дара</i> . . . . .	Нах.	Даралагезс.
Баба-киши . . . . .	—	Сеидли-Ахс.	<i>Будâ-тапа</i> . . . . .	Эрив.	Гёг-чайск.
Баба-киши . . . . .	—	Дарачич.	Бузавандъ-ахуяди . . . . .	—	Гарни-бас.
<i>Бабюрли</i> . . . . .	—	Талинс.	Бузавандъ-куламъ-али . . . . .	—	—
Багарли . . . . .	—	Сурмалинс.	Бузгау . . . . .	Нах.	Мавазихат.
<i>Балхуль-кенди</i> . . . . .	—	Талинс.	<i>Булавъ-баши</i> . . . . .	Эрив.	Гарни-бас.
<i>Балчаджикъ</i> . . . . .	—	Веди-бас.	Будганъ . . . . .	Нахи	чеванск.
Балчаджикъ . . . . .	—	Талинс.	Бульхейръ . . . . .	Эрив.	Абаранск.
<i>Багдашанъ</i> . . . . .	Нах.	Даралагезс.	<i>Бураланъ</i> . . . . .	—	Гарни-бас.
Бадамли . . . . .	Нахи	чеванск.	<i>Бурдокъ</i> . . . . .	—	—
Базарджинъ . . . . .	Нахи	чеванск.	Буруили . . . . .	—	Шарурск.
Байбургъ . . . . .	Эрив.	Абаранс.	Бълевъ . . . . .	Орд.	Бълевск.
	—	Гарни бас.	Бюдьбюль-олянъ . . . . .	Нах.	Даралагезс.

ИРЕВАНСКОЕ ХАНСТВО  
РОССИЙСКОЕ ЗАВОЕВАНИЕ И ПЕРЕСЕЛЕНИЕ АРМЯН  
НА ЗЕМЛИ СЕВЕРНОГО АЗЕРБАЙДЖАНА

	Въ ка- кихъ про- вицияхъ.	Въ какихъ магалахъ.		Въ ка- кихъ про- вицияхъ.	Въ какихъ магалахъ.
Вагаршанагъ (или Эчми- адинъ) . . . . .	Эрив.	Карпи-бас.	Гендзакъ (см. Кёса- могаммедъ) . . . . .	Эрив.	Гёг-чайск.
Вайхиръ . . . . .	Нахи	чеванск.	Гёраванъ . . . . .	—	Веди-бас.
Вайхиръ суфла и улия . . . . .	Эрив.	Шарурск.	<i>Герачъ</i> . . . . .	—	Гарни-бас.
Валаверъ . . . . .	Орд.	Дастинск.	Геумуръ . . . . .	Нахи	чеванск.
Вали-аганъ . . . . .	Эрив.	Гёг-чайск.	Гешинъ . . . . .	Нах.	Даралагезе.
<i>Вали-джанъ</i> . . . . .	—	Веди-бас.	Гилинаръ . . . . .	Эрив.	Гарни-бас.
<i>Вали-джанъ</i> . . . . .	—	Сурманис.	<i>Гилларъ-суфла</i> . . . . .	—	—
<i>Ванкъ</i> . . . . .	Нах.	Даралагезе.	<i>Гиндванъ</i> . . . . .	Нах.	Даралагезе.
Ванандъ . . . . .	Орд.	Дастинск.	Гиншикъ . . . . .	—	—
Варагиртъ . . . . .	—	Акулеск.	Гираниа . . . . .	Эрив.	Карпи-бас.
<i>Вартанесъ</i> . . . . .	Нах.	Даралагезе.	Гираниа-ашага . . . . .	—	Дар.-Парч.
<i>Вартануль</i> . . . . .	—	—	Гиря-газаръ . . . . .	Нах.	Даралагезе.
Вермазь-яръ . . . . .	Эрив.	Занги-бас.	Гюма-дзоръ . . . . .	Эрив.	Дарачич.
Вермазь-яръ . . . . .	—	Шарурск.	<i>Гортунъ</i> . . . . .	Нах.	Даралагезе.
Веди суфла и улия . . . . .	—	Веди-бас.	<i>Гунбазъ</i> . . . . .	Эрив.	Абаранск.
Гаваръ . . . . .	—	Гёг-чайск.	Гунбазъ . . . . .	—	—
<i>Гаджи-аббасъ</i> . . . . .	—	Сурманис.	Гусейинъ-али-бей-диза . . . . .	Орд.	Бёлевск.
Гаджи-багиръ . . . . .	—	Абаранск.	Гусейинъ-кенди . . . . .	Эрив.	Сурманис.
Гаджи-байраманъ . . . . .	—	Саотлинск.	Гусейинъ-кенди . . . . .	—	Саотлинск.
Гадживаръ верхній и нижній . . . . .	Нахи	чеванск.	<i>Гюлюкъ</i> . . . . .	—	Веди-бас.
<i>Гаджи-кара</i> . . . . .	Эрив.	Шарурск.	Гюлаби . . . . .	—	Дар.-Парч.
Гаджи-кара . . . . .	—	Карпи-бас.	Гюлабди . . . . .	—	Абаранск.
Гаджиаръ . . . . .	—	—	Гюль-агмедъ . . . . .	—	Дар.-Парч.
<i>Гаджи-муни-ханъ</i> . . . . .	—	Гёг-чайск.	Гюль-тапа . . . . .	Нахи	чеванск.
Гаджи-элисъ . . . . .	—	Занги-бас.	Гюль-яманъ . . . . .	Орду	бадск.
Гамза-али-диза . . . . .	Нах.	Даралагезе.	Гюмишъ . . . . .	Эрив.	Дарачич.
Гасанъ-абадъ . . . . .	Эрив.	Сурманис.	Гюмишъ-хана . . . . .	Нах.	Даралагезе.
<i>Гасанъ-ага</i> . . . . .	—	Занги-бас.	Гюмуръ . . . . .	—	—
Гасанъ-джанъ . . . . .	—	Дар.-Парч.	Гюней-ванкъ . . . . .	—	—
<i>Гасанъ-кади</i> . . . . .	—	Веди-бас.	Гюнюкъ . . . . .	Нахи	чеванск.
Гасанъ-кенди . . . . .	—	Дар.-Парч.	Гябаръ-али . . . . .	Эрив.	Дарачич.
Гасанъ-кенди . . . . .	Нах.	Даралагезе.	<i>Гябутъ-мазра</i> . . . . .	—	Шарурск.
Гёгджали . . . . .	Эрив.	Сурманис.	Гябутъ . . . . .	Нах.	Даралагезе.
Гёгъ-гюмбаль . . . . .	—	Занги-бас.	Гяджзоръ . . . . .	Нахи	чеванск.
<i>Гёгъ-килиса</i> . . . . .	—	Кирхъ-бул.	Галь-джараджуръ . . . . .	Нах.	Алинджач.
<i>Гёгъ-умуъ</i> . . . . .	—	Сурманис.	Гямрисъ . . . . .	Эрив.	Кирхъ-бул.
<i>Гёгъ-чай</i> . . . . .	—	Гёг-чайск.	Гянза . . . . .	Орду	бадск.
<i>Гёгарчинъ</i> . . . . .	—	Талинск.	Гярмячатахъ . . . . .	Нах.	Мавазихат.
Гёгарчинъ . . . . .	Нах.	Даралагезе.	Давали . . . . .	Эрив.	Веди-бас.
<i>Гёдарель</i> (см. Чай-ко- тора) . . . . .	Эрив.	Кирхъ-бул.	Давришларъ . . . . .	—	Шарурск.
Гёдааль-дара . . . . .	—	Гёг-чайск.	<i>Дана-кендъ</i> (см. Дамир- чи-кишлагъ) . . . . .	—	—
Гёдали . . . . .	—	Талинск.	Дада-кишлагъ . . . . .	—	Дарачич.
<i>Гёдо-кенди</i> . . . . .	—	Гарни-бас.	Дадзали . . . . .	—	Талинск.
Гёель . . . . .	—	—	<i>Дадахли</i> . . . . .	—	Кирхъ-бул.
Гёель-кенди . . . . .	—	Гёг-чайск.	<i>Дали-арутюнъ</i> . . . . .	—	Гёг-чайск.
Гендзакъ . . . . .	—	Дар.-Парч.	Дали-кардашъ . . . . .	—	—
			Даликъ-ташъ . . . . .	—	—

ИРЕВАНСКОЕ ХАНСТВО  
РОССИЙСКОЕ ЗАВОЕВАНИЕ И ПЕРЕСЕЛЕНИЕ АРМЯН  
НА ЗЕМЛИ СЕВЕРНОГО АЗЕРБАЙДЖАНА

493

Армянской - Области.

494

	Въ ка- кихъ про- вицияхъ.	Въ какихъ магалахъ.		Въ ка- кихъ про- вицияхъ.	Въ какихъ магалахъ.
Дали-паша . . . . .	Эрив.	Дарачич.	Джультфа . . . . .	Нах.	Алинджач.
Далларь . . . . .	—	—	Джюврись . . . . .	Эрив.	Кирхъ-бул.
Даллуларь бекюк и кич . . . . .	—	Гарни-бас.	Джюфтихъ . . . . .	—	Гарни-бас.
Дали-гермасъ . . . . .	—	Кирхъ-бул.	Джельфаръ-абадъ . . . . .	—	Занги-бас.
Дама-гермасъ . . . . .	—	Абаранск.	Джафаръ-абадъ . . . . .	—	Дар.-Парч.
Далджили . . . . .	—	Кирхъ-бул.	Джафаръ-абадъ . . . . .	—	Сард.-абад.
Дамджили . . . . .	—	Абаранск.	Джельфарли . . . . .	—	Веди-бас.
Дамиръ - заидагъ (см.)			Джельфарли . . . . .	Нах.	Даралагезс.
Назаръ-кендъ . . . . .	Нахи	чеванск.	Дзакъ . . . . .	Эрив.	Кирхъ-бул.
Дамиръ-сихангъ . . . . .	Эрив.	Дар.-Парч.	Дидинъ . . . . .	—	Шарурск.
Дамирчи-кишагъ (см.)			Диб-анзиръ . . . . .	Нах.	Алинджач.
Дагна-кендъ . . . . .	—	Шарурск.	Дианъ . . . . .	Эрив.	Сеид-Ахсах.
Дамирчи-ли-ашаи . . . . .	—	Талинск.	Дигиръ . . . . .	—	—
Дамирчи-понозъ . . . . .	—	Гёг-чайск.	Дигинъ . . . . .	Нах.	Мавзихат.
Дамирчи-шозли . . . . .	—	Занги-бас.	Дидаваръ . . . . .	Нахи	чеванск.
Данагиртъ . . . . .	Орд.	Дастинс.	Дизаджи-Джафар-ханъ . . . . .	Орд.	Дастинс.
Давизкъ ашага и юхаре . . . . .	Нах.	Даралагезс.	Дизаджи-Юфть-Али- султанъ . . . . .	—	—
Дара-шюрюгъ . . . . .	Орд.	Бъзевск.	Довлатъ-абадъ (или Ти- муръ-ханъ-кенди) . . . . .	Эрив.	Сард.-абад.
Дари-маркъ . . . . .	Нах.	Алинджач.	Догузъ-ганъ . . . . .	—	Гарни-бас.
Дарекали . . . . .	Эрив.	Гарни-бас.	Догузъ-ганъ . . . . .	—	Занги-бас.
Даста . . . . .	Орд.	Дастинс.	Достъ-али-бегъ-диза . . . . .	Нах.	Даралагезс.
Двинъ . . . . .	Эрив.	Гарни-бас.	Дуданга . . . . .	Эрив.	Шарурск.
Дегсаръ . . . . .	Орд.	Дастинс.	Дюгюнь . . . . .	Орд.	Чинаванс.
Дерджанъ . . . . .	Эрив.	Занги-бас.	Дюгюнь-диза . . . . .	—	—
Дернисъ . . . . .	Орд.	Дастинс.	Егвардъ . . . . .	Эрив.	Карпи-бас.
Деръ . . . . .	—	Бъзевск.	Елкъизъ-агачъ . . . . .	—	Шарурск.
Джабачили . . . . .	Эрив.	Гарни-бас.	Елкованъ . . . . .	—	Кирхъ-бул.
Джагазуръ . . . . .	Нах.	Даралагезс.	Елиджа . . . . .	—	Гарни-бас.
Джасатай . . . . .	—	—	Енгиджа . . . . .	—	Веди-бас.
Джагри . . . . .	—	Мавзих.	Енгиджа . . . . .	—	Шарурск.
Джамушъ-басанъ . . . . .	Эрив.	Веди-бас.	Енгиджа . . . . .	Нах.	Даралагезс.
Джамушли . . . . .	—	Абаранск.	Зааръ . . . . .	Эрив.	Кирхъ-бул.
Джамушли . . . . .	—	—	Загали . . . . .	—	Гёг-чайск.
Джавнатъ-абадъ . . . . .	—	Сурмаинс.	Занджирли . . . . .	—	Веди-бас.
Джавнатли . . . . .	—	Гарни-бас.	Занджирли . . . . .	—	Дарачич.
Джанги . . . . .	—	Абаранск.	Занкъанъ . . . . .	—	Сурмаинс.
Джанджискъ . . . . .	—	—	Зарзебиль . . . . .	—	Гёг-чайск.
Джанъ-даврись . . . . .	—	Дар.-Парч.	Заринджа . . . . .	—	Талинск.
Джанъ-фита . . . . .	—	Сард.-абад.	Зейва . . . . .	—	Шарурск.
Джани-ашага . . . . .	Нах.	Даралагезс.	Зейва . . . . .	—	Карпи-бас.
Джани-ашага . . . . .	—	—	Зейналь-ага . . . . .	—	Дарачич.
Джани-кенди . . . . .	—	Мавзих.	Зейналь-агали . . . . .	—	Гёг-чайск.
Джани-юхаре . . . . .	—	Даралагезс.	Зейта . . . . .	Нах.	Даралагезс.
Джарджансъ . . . . .	Эрив.	Абаранск.	Зиркъ . . . . .	—	—
Джигинъ . . . . .	—	Веди-бас.	Зиль-Фикарь . . . . .	Эрив.	Сурмаинс.
Джисли-биль . . . . .	—	Абаранск.	Зилми . . . . .	—	Веди-бас.
Джирохли . . . . .	—	Саотлинс.	Зирмили . . . . .	Нахи	чеванск.
Джирмансъ . . . . .	—	Веди-бас.			
Джультъ . . . . .	Нах.	Даралагезс.			

ИРЕВАНСКОЕ ХАНСТВО  
РОССИЙСКОЕ ЗАВОЕВАНИЕ И ПЕРЕСЕЛЕНИЕ АРМЯН  
НА ЗЕМЛИ СЕВЕРНОГО АЗЕРБАЙДЖАНА

	Въ ка- кихъ про- вицияхъ.	Въ какихъ магалахъ.		Въ ка- кихъ про- вицияхъ.	Въ какихъ магалахъ.
<i>Зорабли</i> . . . . .	Эрив.	Гарни-бас.	<i>Каласиръ</i> . . . . .	Нах.	Даралагезе.
<i>Зодъ</i> . . . . .	—	Гёг-чайск.	<i>Камари</i> . . . . .	Эрив.	Гарни-бас.
<i>Зода-хачъ</i> . . . . .	—	—	<i>Камари</i> . . . . .	—	Карпи-бас.
<i>Зоръ</i> . . . . .	—	Сурмалине.	<i>Каласоръ</i> . . . . .	—	Гёг-чайск.
<i>Зувала</i> . . . . .	Нах.	Алинджач.	<i>Каминли</i> . . . . .	—	Дар.-Парч.
<i>Ибрагимъ-абадъ</i> (или <i>Игдиръ-магâ</i> ) . . . . .	Эрив.	Сурмалине.	<i>Канакюръ</i> . . . . .	—	Кирхъ-бул.
<i>Игдали</i> . . . . .	—	Сард.-абад.	<i>Канан-аллах-верди</i> . . . . .	—	Гёг-чайск.
<i>Игдиръ-магâ</i> (или <i>Иб- рагимъ-абадъ</i> ) . . . . .	—	Сурмалине.	<i>Кара-асоръ</i> . . . . .	—	Сурмалине.
<i>Игдиръ</i> . . . . .	—	—	<i>Кара-баба</i> . . . . .	Нахи	чеванск.
<i>Инадусъ</i> . . . . .	—	Кирхъ-бул.	<i>Кара-багларъ</i> . . . . .	Нах.	Хокскомъ.
<i>Иланчаланъ</i> . . . . .	—	Карпи-бас.	<i>Кара-багларъ суфла и уля</i> . . . . .	Эрив.	Веди-бас.
<i>Иларъ</i> . . . . .	—	Кирхъ-бул.	<i>Кара-бой</i> . . . . .	Нахи	чеванск.
<i>Имамъ-верди-каласи</i> . . . . .	—	Гарни-бас.	<i>Кара-булакъ</i> . . . . .	Эрив.	Дар.-Парч.
<i>Имямъ-шагли</i> . . . . .	—	—	<i>Кара-булакъ</i> . . . . .	—	Абаранск.
<i>Инакли</i> . . . . .	—	Карпи-бас.	<i>Карабурджъ</i> . . . . .	—	Шарурс.
<i>Инджâ</i> . . . . .	—	Дар.-Парч.	<i>Кара-вали</i> . . . . .	—	Гарни-бас.
<i>Инакли</i> . . . . .	—	Гарни-бас.	<i>Кара-ванкъ</i> . . . . .	Нах.	Даралагезе.
<i>Ирамшинъ-верх. и ниж.</i>	Нахи	чеванск.	<i>Каравансарай</i> . . . . .	Эрив.	Сурмалине.
<i>Приндъ</i> . . . . .	Эрив.	Талиск.	<i>Каравансарай</i> . . . . .	—	Гёг-чайск.
<i>Иръ-абадъ</i> . . . . .	—	Дар.-Парч.	<i>Кара-гаджили</i> . . . . .	—	Гарни-бас.
<i>Исмиль-кишлаги</i> . . . . .	Нахи	чеванск.	<i>Кара-гамзали</i> . . . . .	—	—
<i>Истиклазъ-Чиракли</i> . . . . .	Эрив.	Сурмалине.	<i>Кара-гасаали</i> . . . . .	—	Шарурск.
<i>Итъ-кой</i> . . . . .	—	Сард.-абад.	<i>Карагачъ</i> . . . . .	—	Веди-бас.
<i>Итъ-кранъ</i> . . . . .	Нахи	Мавазих.	<i>Карадагли</i> . . . . .	—	Гарни-бас.
<i>Доанна-ванкъ</i> . . . . .	—	Абаранск.	<i>Караджаларъ</i> . . . . .	—	Занги-бас.
<i>Кабакъ-дугъ</i> . . . . .	Нах.	Даралагезе.	<i>Караджаларъ</i> . . . . .	—	Сеид.-Ахс.
<i>Каганъ</i> . . . . .	Нахи	чеванск.	<i>Кара-джеиракъ</i> . . . . .	—	Кирхъ-бул.
<i>Кагинъ</i> . . . . .	Эрив.	Дар.-Парч.	<i>Кара-джейранъ</i> . . . . .	—	Дар.-Парч.
<i>Кадини</i> . . . . .	—	Веди-бас.	<i>Кара-джейранъ</i> . . . . .	—	Сеид.-Ахе.
<i>Казанъ-аръ-новый</i> . . . . .	—	Сеид.-Ахсах.	<i>Кара-кайя</i> . . . . .	Нах.	Даралагезе.
<i>Казифаръ-старый</i> . . . . .	—	Абаранск.	<i>Кара-калâ</i> . . . . .	Эрив.	Кирхъ-бул.
<i>Казачи</i> . . . . .	—	Веди-бас.	<i>Кара-калâ</i> . . . . .	—	Талиск.
<i>Казавчи</i> . . . . .	—	Сурмалине.	<i>Кара-калâ</i> . . . . .	—	Дарачич.
<i>Казанчи</i> . . . . .	Нах.	Алинджач.	<i>Кара-калâ</i> . . . . .	—	Дар.-Парч.
<i>Кали капаралъ</i> . . . . .	Эрив.	Дар.-Парч.	<i>Кара-киаиса</i> . . . . .	—	Абаранск.
<i>Казан-кишлаги</i> . . . . .	—	Сурмалине.	<i>Кара-кишлакъ</i> . . . . .	—	Занги-бас.
<i>Какавусъ</i> . . . . .	—	Гарни-бас.	<i>Кира-кишлакъ</i> . . . . .	—	Карпи-бас.
<i>Каладжикъ</i> . . . . .	—	Шарурск.	<i>Кара-коинли</i> . . . . .	—	Гарни-бас.
<i>Калакли</i> . . . . .	—	Дар.-Парч.	<i>Кара-коинли</i> . . . . .	—	Сурмалине.
<i>Калакюли</i> . . . . .	Нах.	Даралагезе.	<i>Кара-коинли</i> . . . . .	—	Дар.-Парч.
<i>Калали</i> . . . . .	Эрив.	Занги-бас.	<i>Караларъ</i> . . . . .	—	Веди-бас.
<i>Калантаръ-дива</i> . . . . .	—	Орд. Бълевск.	<i>Караларъ</i> . . . . .	Нах.	Даралагезе.
<i>Калача</i> . . . . .	Эрив.	Дар.-Парч.	<i>Карапугъ</i> . . . . .	Эрив.	Абаранск.
<i>Калача</i> . . . . .	—	Абаранск.	<i>Карапугъ верхний и нижний</i> . . . . .	—	Гёг-чайск.
<i>Калашанъ</i> . . . . .	—	Карпи-бас.	<i>Кара-сахкакъ-кишлаги</i>	—	—
<i>Калашъ-бегъ-куласи</i> . . . . .	—	Талиск.	<i>Кара-тапâ</i> . . . . .	—	—
<i>Калаш-кенди</i> . . . . .	—	Сеид.-Ахс.			

ИРЕВАНСКОЕ ХАНСТВО  
РОССИЙСКОЕ ЗАВОЕВАНИЕ И ПЕРЕСЕЛЕНИЕ АРМЯН  
НА ЗЕМЛИ СЕВЕРНОГО АЗЕРБАЙДЖАНА

	Въ ка- кихъ про- вицияхъ.	Въ какихъ магалахъ.		Въ ка- кихъ про- вицияхъ.	Въ какихъ магалахъ.
Кара-ташь (или Бай- рамъ-кеди) . . . . .	Эрив.	Дар.-Парч.	Кешиниъ-веранъ . . . . .	Нах.	Дарагагас.
Кара-ханъ-бегли . . . . .	Нахи	чеванскомъ.	Кешиниъ-кеди . . . . .	—	—
<i>Кара-чай</i> . . . . .	Эрив.	Сурмалин.	Кештасъ . . . . .	Эрив.	Шарурск.
<i>Карачили</i> . . . . .	—	—	Киврахъ . . . . .	Нах.	Хонскомъ.
Кара-чуха . . . . .	Нахи	чеванскомъ.	Кизиль-булагъ . . . . .	Эрив.	Дар.-Парч.
Карга-ковмасъ . . . . .	Эрив.	Талинск.	Кизиль-булагъ . . . . .	—	Гёг-чайск.
Кармиръ-ванкъ . . . . .	Пахи	чеванскомъ.	<i>Кизиль-веранъ</i> . . . . .	—	Веди-бас.
Карин-гёгъ . . . . .	Эрив.	Дарачичаг.	Кизиджа . . . . .	Нах.	Алидж.
Карпи-большия . . . . .	—	Абаранск.	Кизильджикъ (смот. Абуль-кеди) . . . . .	Эрив.	Гёг-чайск.
Карпи-малыя . . . . .	—	—	Кизиль-закиръ . . . . .	—	Сурмалин.
Кархуиъ . . . . .	—	Шарурск.	<i>Кизиль-каладъ</i> . . . . .	—	Кирхъ-бул.
Кархуиъ . . . . .	—	Сард.-абад.	<i>Кизиль-кимса</i> . . . . .	—	Гёг-чайск.
Карчеванъ . . . . .	Орду	бадск.	Кизиль-кишлаги . . . . .	Нах.	Даралаг.
<i>Каръ-каладъ</i> . . . . .	Эрив.	Дар.-Парч.	Кизиль-кула . . . . .	Эрив.	Сурмаг.
<i>Касимъ-баши</i> . . . . .	—	Гёг-чайск.	Кизиль-дамиръ . . . . .	—	Карин-бас.
Касимъ-джагъ . . . . .	—	Сурмалин.	Кизауасъ . . . . .	—	—
<i>Катиръ-абадъ</i> (см. Аб- дуль-абадъ) . . . . .	—	Сард.-абад.	<i>Кизъ-каладъ</i> . . . . .	—	Кирхъ-бул.
Катирли . . . . .	—	Дар.-Парч.	Килитъ . . . . .	Орду	бадск.
Каушихъ . . . . .	Нах.	Даралаг.	<i>Килитъ-атагъ</i> . . . . .	Эрив.	Талинск.
Кахси . . . . .	Эрив.	Дарачич.	Кирашли . . . . .	—	Сеид.-Ахе.
Кашха . . . . .	Нах.	Даралаг.	Кирмизили . . . . .	—	Талинск.
Каяли . . . . .	—	—	Кирна . . . . .	Нах.	Алидж.
Кая-кишлагъ . . . . .	Эрив.	Дар.-Парч.	Кирхъ-булагъ . . . . .	Эрив.	Дар.-Парч.
Кая-хараба . . . . .	—	—	Кирхъ-булагъ . . . . .	—	Гёг-чайск.
<i>Кеалъ, островъ и мо- настырь</i> (см. Севанкъ) . . . . .	—	Дарачич.	<i>Кити</i> . . . . .	—	Дар.-Парч.
<i>Кеачъ</i> . . . . .	—	—	<i>Китиклягъ</i> . . . . .	—	Кирхъ-бул.
Кейти-ашага (см. Саль- манъ кеидъ) . . . . .	—	Гёг-чайск.	Китранъ . . . . .	—	—
Кёлаки . . . . .	Орд.	Дастинск.	Кичикъ-кендъ . . . . .	—	Сеид.-Ахе.
Кёлани-керланъ . . . . .	Эрив.	Гёг-чайск.	Кшлагъ . . . . .	—	Гёг-чайск.
Кёлани-кишлаги . . . . .	Нахи	чеванск.	Кишлагъ-Аббасъ . . . . .	—	Шарурск.
Кемалъ . . . . .	Эрив.	Кирхъ-бул.	Кюрки . . . . .	—	Веди-бас.
Кербелай - оруджъ- диза . . . . .	Нахи	чеванск.	Кюхтъ . . . . .	—	Гарин-бас.
Кёрпи-куаги . . . . .	Эрив.	Гарин-бас.	Кюшъ . . . . .	—	Сеид.-Ахе.
Кёсса-джанъ . . . . .	—	Шарур.	Коджа-арап . . . . .	—	Сард.-абад.
Кёсса-Мюгаммедъ (или Гендзакъ) . . . . .	—	Гёг-чайск.	Козуджа . . . . .	Нах.	Даралаг.
Кетаги . . . . .	—	Сеид.-Ахе.	Койласаръ суъла и уля . . . . .	Эрив.	Гарин-бас.
Кётанъ . . . . .	Орду	бадск.	Койтуль . . . . .	—	Сеид.-Ахе.
Кёрпани . . . . .	Эрив.	Карин-бас.	Койтуль . . . . .	Нах.	Даралаг.
Кечили . . . . .	—	Сард.-абад.	Козагъ-архъ . . . . .	Эрив.	Сард.-абад.
Кечили . . . . .	—	—	Кондагасъ . . . . .	—	Абаранск.
Кечиль . . . . .	Нахи	чеванск.	<i>Корул</i> . . . . .	—	Талинск.
Кечъ-бегъ . . . . .	—	Даралаг.	Коругъ-гюней . . . . .	—	Дарачич.
<i>Кёшалъ</i> . . . . .	Эрив.	Веди-бас.	<i>Корчи-бав</i> . . . . .	Нах.	Даралаг.
			Корчили . . . . .	Эрив.	Шарурск.
			Корчили . . . . .	—	Дарачич.
			<i>Котуръ</i> . . . . .	—	Абаранск.
			Коша-булагъ . . . . .	—	Гёг-чайск.

ИРЕВАНСКОЕ ХАНСТВО  
РОССИЙСКОЕ ЗАВОЕВАНИЕ И ПЕРЕСЕЛЕНИЕ АРМЯН  
НА ЗЕМЛИ СЕВЕРНОГО АЗЕРБАЙДЖАНА

	Въ ка- кихъ про- вицияхъ.	Въ какихъ магалахъ.		Въ ка- кихъ про- вицияхъ.	Въ какихъ магалахъ.
<i>Кошд-ванк</i> . . . . .	Нах.	Даралаг.	Кяримъ-бей-диза . . . . .	Нахи	чеванск.
<i>Кошд-диза</i> . . . . .	Нахи	чеванск.	<i>Кяримъ-кенди</i> . . . . .	Эрив.	Гёг-чайск.
<i>Кузигюданъ</i> . . . . .	Эрив.	Сурмалин.	<i>Кяримъ-кули-диза</i> . . . . .	Орд.	Бълевск.
<i>Кузигюданъ</i> . . . . .	—	Сард.-абад.	<i>Кяримъ-хагъ-мазра</i> . . . . .	Нахи	чеванск.
<i>Кулав-сисъ</i> . . . . .	—	Гарни-бас.	<i>Кляричи-ли</i> . . . . .	Эрив.	Гарни-бас.
<i>Кули-басъ</i> . . . . .	Нах.	Даралаг.	<i>Класаманъ</i> . . . . .	—	Гёг-чайск.
<i>Кули-бей-диза</i> . . . . .	Нахи	чеванск.	<i>Лошанъ</i> . . . . .	—	Шарурск.
<i>Куль-али</i> . . . . .	Эрив.	Гёг-чайск.	<i>Лявяхахъ</i> . . . . .	Нах.	Алиндж.
<i>Куль-дервишъ</i> . . . . .	—	Талинск.	<i>Маасим-ли</i> . . . . .	Эрив.	Гарни-бас.
<i>Кульгъ</i> . . . . .	—	Сурмалин.	<i>Маасим-ли</i> . . . . .	—	—
<i>Кумъ-булагъ</i> . . . . .	—	Дар.-Парч.	<i>Маара</i> . . . . .	Нахи	чеванскомъ.
<i>Кунахъ-гермасъ</i> . . . . .	—	Дарачич.	<i>Магмудъ-абадъ</i> . . . . .	—	—
<i>Курба-кале суфла и</i> <i>улия</i> . . . . .	—	Гарни-бас.	<i>Магмудъ-кенди</i> . . . . .	Эрив.	Шарурс.
<i>Курбанъ-кули (или То- прахъ-кале</i> . . . . .	—	—	<i>Мазарджикъ</i> . . . . .	—	Талинс.
<i>Курпанъ</i> . . . . .	—	Сурмалин.	<i>Маза</i> . . . . .	Нах.	Алиндж.
<i>Куробъ-али</i> . . . . .	—	Абаран.	<i>Маза большая и ма- лая</i> . . . . .	Эрив.	Гёг-чайск.
<i>Куробъ-кенди</i> . . . . .	—	Гарни-бас.	<i>Макраванкъ</i> . . . . .	—	Дарачич.
<i>Курдъ-кенди</i> . . . . .	—	Шарур.	<i>Малакли</i> . . . . .	—	Сурмалин.
<i>Курдукули</i> . . . . .	—	Сард.-абад.	<i>Маманъ</i> . . . . .	—	Дарачич.
<i>Курру-агачъ</i> . . . . .	—	Дар.-Парч.	<i>Малишъ-кенди</i> . . . . .	—	Абаранс.
<i>Курру-богазъ</i> . . . . .	—	Абаранск.	<i>Мангюсъ</i> . . . . .	—	Кирхъ-бул.
<i>Куци</i> . . . . .	—	—	<i>Манишка</i> . . . . .	Нах.	Даралаг.
<i>Куци</i> . . . . .	—	Сурмалин.	<i>Марадузъ-кишлаги</i> . . . . .	—	—
<i>Куци</i> . . . . .	Нах.	Даралаг.	<i>Мараликъ</i> . . . . .	Нахи	чеванск.
<i>Куци-дамирчили</i> . . . . .	Эрив.	Шарур.	<i>Мартава</i> . . . . .	Эрив.	Сурмал.
<i>Куроджа</i> . . . . .	—	Сурмалин.	<i>Марквара-гёгъ</i> . . . . .	—	Сард.-абад.
<i>Курюли</i> . . . . .	—	Кирхъ-бул.	<i>Мартиросъ</i> . . . . .	Нах.	Даралагез.
<i>Кюзаджикъ</i> . . . . .	—	—	<i>Масдара</i> . . . . .	Эрив.	Талинс.
<i>Кюзаджикъ</i> . . . . .	—	Гёг-чайск.	<i>Махта</i> . . . . .	—	Шарурс.
<i>Кюзюпюъ</i> . . . . .	Нах.	Алиндж.	<i>Махта</i> . . . . .	—	Сеид.-Ахс.
<i>Кюки</i> . . . . .	Нахи	чеванск.	<i>Меграбли</i> . . . . .	—	Гарни-бас.
<i>Кюльюджа</i> . . . . .	Эрив.	Кирхъ-бул.	<i>Мегрибанли</i> . . . . .	—	Талинск.
<i>Кюльюджа</i> . . . . .	—	Сурмалин.	<i>Мегюббъ</i> . . . . .	—	Кирхъ-бул.
<i>Кюльюджа</i> . . . . .	—	Абаранск.	<i>Медина</i> . . . . .	—	Гёг-чайск.
<i>Кюлюсь</i> . . . . .	Нахи	чеванск.	<i>Меагунъ</i> . . . . .	Орд.	Чиванап.
<i>Кюморли</i> . . . . .	—	Даралаг.	<i>Меликъ-кенди</i> . . . . .	Эрив.	Абаранс.
<i>Кюрадись</i> . . . . .	—	Мавзих.	<i>Мелькумъ-кенди</i> . . . . .	—	—
<i>Кюракенди</i> . . . . .	Эрив.	Карни-бас.	<i>Мираухъ-кишлаги</i> . . . . .	Нах.	Даралаг.
<i>Кюречи-Билтъ-мазра.</i>	—	Шарурск.	<i>Мирза-Гасанъ-диза</i> . . . . .	Орд.	Бълевск.
<i>Кюречили</i> . . . . .	—	—	<i>Мирза-Гусейинъ</i> . . . . .	Эрив.	Карни-бас.
<i>Кюссизъ</i> . . . . .	—	Веди-бас.	<i>Мирза-Джафаръ-диза.</i>	Орд.	Акулис.
<i>Кязимъ-кишлаги</i> . . . . .	Нахи	чеванск.	<i>Мирза-ханъ</i> . . . . .	Эрив.	Саотлин.
<i>Каллаллахъ</i> . . . . .	—	Даралаг.	<i>Миракъ</i> . . . . .	—	Абаранс.
<i>Калдзакъ</i> . . . . .	—	—	<i>Мисъ-хана</i> . . . . .	—	Дарачич.
<i>Кляклякъ</i> . . . . .	Эрив.	Кирхъ-бул.	<i>Могни</i> . . . . .	—	Абаранс.
<i>Кяримъ-архи</i> . . . . .	—	Сард.-абад.	<i>Мозровъ</i> . . . . .	Нах.	Даралаг.
<i>Кяримъ-ага-кенди</i> . . . . .	—	Гёг-чайск.	<i>Муганджикъ</i> . . . . .	Эрив.	Карни-бас.
			<i>Муанджикъ</i> . . . . .	Нах.	Даралаг.

ИРЕВАНСКОЕ ХАНСТВО  
РОССИЙСКОЕ ЗАВОЕВАНИЕ И ПЕРЕСЕЛЕНИЕ АРМЯН  
НА ЗЕМЛИ СЕВЕРНОГО АЗЕРБАЙДЖАНА

501

Армянской - Области.

502

	Въ ка- кихъ про- вицияхъ.	Въ какихъ магалахъ.		Въ ка- кихъ про- вицияхъ.	Въ какихъ магалахъ.
Муганджикъ-мираз-			Огрунджа . . . . .	Эрив.	Дар.-Парч.
Меслюмъ . . . . .	Эрив.	Шарурск.	Огрунджа . . . . .	—	Гёг-чайск.
Муганджикъ-меграбли	—	—	Огурбегли . . . . .	—	Гарни-бас.
Мугали . . . . .	—	—	<i>Озанларъ</i> . . . . .	—	Занги-бас.
Мулла-Ахмедъ . . . . .	—	Гарни-бас.	Ордакли бол. и малые.	—	Дарачич.
Мулла-Ахмедъ . . . . .	—	Сурмалинск.	Орта-анзиръ . . . . .	Нах.	Алиндж.
<i>Мулла-Бадагъ</i> (Сефи- абадъ или Рахимъ- абадъ . . . . .	—	—	Орта-кендъ . . . . .	—	Даралаг.
Мулла-Баязедъ . . . . .	—	Сард.-абад.	<i>Ортукъ</i> . . . . .	Эрив.	Веди-бас.
Мулла-дурсунъ . . . . .	—	—	<i>Ортули-мазра</i> . . . . .	—	Шарурск.
Мулла-камаръ . . . . .	—	Карши-бас.	Османъ-кенди . . . . .	—	Дар.-Парч.
Мулла-Касимъ . . . . .	—	Сурмалинск.	Охчабердъ . . . . .	—	Кирхъ-бул.
<i>Мунджухли</i> . . . . .	—	Абаранск.	Пазмари . . . . .	Орд.	Дастник.
<i>Мусаджикъ</i> . . . . .	—	—	<i>Памбакъ</i> . . . . .	Эрив.	Абаранск.
<i>Мустухли</i> . . . . .	—	Веди-бас.	<i>Пана-каласи</i> . . . . .	Нах.	Даралагезс.
<i>Мурадъ-абадъ</i> . . . . .	—	Талинск.	Паникъ . . . . .	Эрив.	Сурмалинск.
<i>Мурадъ-Тана</i> (см. Аки- кендъ) . . . . .	—	Веди-бас.	<i>Панисъ</i> . . . . .	Нах.	Мавазихат.
Муршудъ-ами-кишлаги	—	Кирхъ-бул.	Парага . . . . .	Орд.	Бълевск.
<i>Муча</i> . . . . .	—	Сурмалинск.	Параташъ . . . . .	Нах.	Алиндж.
Мюгаммедъ-сабиръ . . . . .	—	—	<i>Пара-кендъ</i> . . . . .	Эрив.	Талинск.
<i>Морзюкъ</i> . . . . .	—	Шарурс.	Парнаутъ . . . . .	—	Дар.-Парч.
Нагаджиръ . . . . .	Нахи	Гарни-бас.	Парни . . . . .	—	Гарни-бас.
Наджафъ-али . . . . .	Эрив.	Чеванск.	Парченись-кадача . . . . .	—	Дар.-Парч.
<i>Надиръ-ханли</i> . . . . .	—	Сурмалинск.	Парченись-хараба . . . . .	—	—
Назаръ-абадъ (см. Да- миръ-Завдагъ) . . . . .	—	Талинск.	Парчи . . . . .	—	Шарурск.
Назиръ-аванъ . . . . .	Нахи	Сурмалинск.	Патринджъ . . . . .	—	Гарни-бас.
Насиръ-абадъ . . . . .	Эрив.	Талинск.	<i>Пашадузъ</i> . . . . .	Нах.	Даралаг.
Пахши-паргизъ . . . . .	—	Чеванск.	Паша-кендъ . . . . .	Эрив.	Гёг-чайск.
Пегрямъ . . . . .	—	Сеид.-Ахс.	Пашали . . . . .	Нах.	Даралагезс.
Педжали верхне и нижне . . . . .	—	Бълевск.	Перси . . . . .	Эрив.	Сеид.-Ахс.
Новрузли . . . . .	Нахи	Чеванск.	Пираганъ . . . . .	—	Карши-бас.
<i>Нора-йёв</i> . . . . .	Эрив.	—	Ширли . . . . .	—	Дар.-Парч.
Пораговитъ . . . . .	—	—	<i>Пиръ-малакъ</i> . . . . .	—	Талинск.
Нора-душъ . . . . .	—	Гёг-чайск.	<i>Пиръ-палудъ</i> . . . . .	—	Дарачич.
Норашень . . . . .	Нах.	Алиндж.	<i>Пиръ-дамчиръ</i> . . . . .	—	Дар.-Парч.
Норашень-суфла . . . . .	Эрив.	Шарурск.	<i>Пиръ-тикляв</i> . . . . .	—	Талинск.
Норашень-уайя . . . . .	—	—	<i>Порсухли</i> . . . . .	—	Абаранск.
Норки (см. Чалмакчи) . . . . .	—	Кирхъ-бул.	Поръ . . . . .	Нах.	Даралагезс.
<i>Норшухъ</i> . . . . .	—	—	<i>Пурчо</i> . . . . .	Эрив.	Гарни-бас.
Нурсу-мазра . . . . .	Нахи	Чеванск.	<i>Пюнопъ</i> . . . . .	—	Веди-бас.
Нурсъ . . . . .	—	—	Пюгтги . . . . .	—	Кирхъ-бул.
Нюгаде . . . . .	Орд.	Акулис.	<i>Пюсианъ</i> . . . . .	—	Талинск.
Нюсъ-нюсь . . . . .	Орду	Бадскомъ	Рахманъ-кенди (см. Рахметъ-абадъ) . . . . .	—	Сурмалинск.
Обана . . . . .	Нах.	Даралаг.	Рандамалъ . . . . .	—	Дарачич.
Обгунъ . . . . .	—	Мавазих.	<i>Расульи</i> . . . . .	—	Сурмалинск.
			Расуль-кишлаги . . . . .	Нах.	Даралаг.
			<i>Рахимъ-абадъ</i> (Мулла- Бадагъ или Сефи-абадъ)	Эрив.	Сард.-абад.
			Рахманъ-кенди . . . . .	—	Гёг-чайск.

	Въ ка- кихъ про- видахъ.	Въ какихъ магалахъ.		Въ ка- кихъ про- видахъ.	Въ какихъ магалахъ.
Рахметъ - абадъ (или Рамязанъ-кенди . . .	Эрив.	Сурмалинс.	<i>Сичали.</i> . . . . .	Эрив.	Талинск.
<i>Рашиари-Джаф.-хань.</i>	—	Сард.-абад.	Сичали . . . . .	Нахи	чеванск.
<i>Рейта</i> . . . . .	Нах.	Дарагагез.	Сягутъ . . . . .	Эрив.	Шарурск.
Ригали . . . . .	Эрив.	Занги-бас.	Согютли . . . . .	—	Саотлинс.
<i>Ришали</i> . . . . .	—	Веди-бас.	Соллакъ . . . . .	—	Талинск.
Ровзанларъ . . . . .	—	Дарачич.	<i>Собиларъ</i> . . . . .	—	Дарачич.
<i>Руцартъ</i> . . . . .	Нах.	Дарагагез.	Субатанъ-диза . . . . .	Орд.	Бълевск.
<i>Сабунчиларъ</i> . . . . .	Эрив.	Талинск.	Сукъ . . . . .	Эрив.	Дар.-Парч.
Садракъ . . . . .	—	Веди-бас.	Сулейманъ-абадъ . . . . .	—	Сурмалинс.
<i>Садсли</i> . . . . .	—	Талинск.	<i>Султанъ-али</i> . . . . .	—	Гѣг-чайск.
Салмоса-ванкъ . . . . .	—	Абаранск.	Султанъ-бегъ . . . . .	Нах.	Мавзих.
Саласусъ . . . . .	Нахи	чеванск.	<i>Султанъ-тапа</i> . . . . .	Эрив.	Гарни-бас.
Салтагъ . . . . .	—	Алинджач.	Сусть . . . . .	Нах.	Хокскомъ.
Салъ . . . . .	—	Дарагагез.	<i>Сутукулъ.</i> . . . . .	Эрив.	Талинск.
Салъ . . . . .	Орд.	Даствииск.	<i>Сутукулъ.</i> . . . . .	—	Дарачич.
Сальманъ-кенди (или Кейти-ашага) . . . . .	Эрив.	Гѣг-чайск.	Сюйланди . . . . .	Нах.	Дарагагез.
Самдервинъ . . . . .	—	Абаранск.	<i>Сюрмали</i> . . . . .	Эрив.	Дар.-Парч.
Самангаръ . . . . .	—	Карпи-бас.	Таза-кендъ . . . . .	—	Шарурск.
Сарабъ . . . . .	Нахи	чеванск.	Таза-кендъ . . . . .	—	Гѣг-чайск.
<i>Сарай</i> . . . . .	Эрив.	Веди-бас.	<i>Тайтанъ</i> . . . . .	Нахи	чеванск.
Сарашин-кишаги (см. Бегли-Гусейнъ) . . . . .	—	Гѣг-чайск.	Тайчарехъ . . . . .	Эрив.	Гарни-бас.
Саринараръ-ули . . . . .	—	Занги-бас.	Такія . . . . .	—	Дарачич.
Саранларъ-хараба . . . . .	—	—	Такяликъ . . . . .	—	Карпи-бас.
<i>Саренькъ-абадъ</i> . . . . .	—	Сурмалинс.	Такяти . . . . .	—	Дарачич.
Сардаръ-абадъ . . . . .	—	Шарурск.	Такари . . . . .	—	Дар.-Парч.
Сардаръ-абадъ . . . . .	—	Сард.-абад.	<i>Таласаванъ</i> . . . . .	—	Абаранск.
Сар-абадъ . . . . .	—	Дар.-Парч.	<i>Таласаванъ</i> . . . . .	—	Веди-бас.
Сари-булагъ . . . . .	—	Абаранск.	Талинъ новая и старая . . . . .	—	Сурмалинс.
Сариджаларъ . . . . .	—	Занги-бас.	Талинъ . . . . .	—	Талинск.
Сариджанъ . . . . .	—	Дарачич.	Талинъ Акеракъ (или Акеракъ-Талишинск.) . . . . .	—	Карпи-бас.
Сари-чобанъ . . . . .	—	Сурмалинс.	<i>Тамамликъ</i> . . . . .	Нах.	Дарагагез.
<i>Сатанъ-атакъ</i> . . . . .	—	Гѣг-чайск.	Тамамли . . . . .	Эрив.	Гарни-бас.
Саухъ-булагъ . . . . .	—	Дар.-Парч.	Тананамъ . . . . .	Нах.	Хокскомъ.
Сафаръ-кули . . . . .	—	Сурмалинс.	Тапа-баши . . . . .	Эрив.	Гарни-бас.
<i>Сак-сали</i> . . . . .	—	—	Тапа-дебъ . . . . .	—	Сард.-абад.
Сачили . . . . .	—	Абаранск.	<i>Таракъмаларъ</i> . . . . .	—	Гарни-бас.
Севанъ (см. Кегамъ) . . . . .	—	Дарачич.	Таратунъ . . . . .	Нах.	Дарагагез.
Сеидъ-кенди . . . . .	—	Занги-бас.	<i>Таранъ-кой.</i> . . . . .	Эрив.	Гарни-бас.
Сергеуль . . . . .	—	Сеид.-Ахс.	Тарпъ . . . . .	Нах.	Дарагагез.
Сефи-абадъ . . . . .	—	Карпи-бас.	Татули-кишаги . . . . .	Эрив.	Гѣг-чайск.
<i>Сефи-абадъ</i> (см. Мулла- Бадали или Рах.-абадъ) . . . . .	—	Сард.-абад.	Таусъ-генъ . . . . .	—	Дар.-Парч.
<i>Сибтакъ</i> . . . . .	—	Абаранск.	Ташъ-архъ . . . . .	—	Шарурск.
<i>Силникъ</i> . . . . .	—	Занги-бас.	<i>Ташъ-архъ-ули.</i> . . . . .	—	—
Сирбоганъ . . . . .	—	Гарни-бас.	Ташъ-бурунъ . . . . .	—	Сурмалинс.
Сичали . . . . .	—	Сурмалинс.	<i>Ташъ-кайдъ</i> . . . . .	—	Талинск.
			Ташъ-кейти . . . . .	—	Гѣг-чайск.



ИРЕВАНСКОЕ ХАНСТВО  
РОССИЙСКОЕ ЗАВОЕВАНИЕ И ПЕРЕСЕЛЕНИЕ АРМЯН  
НА ЗЕМЛИ СЕВЕРНОГО АЗЕРБАЙДЖАНА

	Въ ка- кихъ про- вицияхъ.	Въ какихъ магалахъ.		Въ ка- кихъ про- вицияхъ.	Въ какихъ магалахъ.
Ташъ-кендъ . . . . .	Нах.	Даралагезе.	<i>Фатх - абадъ</i> (или Ар- ташаты) . . . . .	Эрив.	Сард.-абад.
Ташъ-кевдъ . . . . .	Эрив.	Гёг-чайск.	Франгонопъ . . . . .	—	Карпи-бас.
Ташли . . . . .	—	Веди-бас.	Хадими . . . . .	—	Дар.-Парч.
Ташлиджа . . . . .	—	Сурмалине.	Халаджъ . . . . .	—	Шарурск.
<i>Ташъ-новъ</i> . . . . .	—	Веди-бас.	Халиль-абадъ . . . . .	Нахи	чеванск.
<i>Теджиръ-абаки</i> . . . . .	—	Кирхъ-бул.	<i>Халиль-кишлайи</i> . . . . .	Эрив.	Саотлинск.
Теджирли . . . . .	—	Сурмалине.	Халиса . . . . .	—	Веди-бас.
<i>Тезъ-харабъ</i> . . . . .	—	Кирхъ-бул.	Халифали . . . . .	—	Сурмалине.
<i>Тезъ-харабъ</i> . . . . .	—	Абаранск.	Халхали . . . . .	Нахи	чеванск.
<i>Тезъ-харабъ</i> . . . . .	Нах.	Даралагезе.	<i>Хамъ</i> . . . . .	Эрив.	Сард.-абад.
Гейвасъ . . . . .	—	Алинджач.	Хамиръ-кёсанъ . . . . .	—	Дар.-Парч.
<i>Телляки</i> . . . . .	Орд.	Бъевск.	Ханага . . . . .	Нах.	Алинджач.
Тервентъ . . . . .	Нахи	чеванск.	Ханага . . . . .	Орд.	Дастииск.
Тергъ . . . . .	—	Даралагезе.	Ханыхаръ . . . . .	Эрив.	Шарурск.
Тиви . . . . .	Орд.	Бъевск.	<i>Ханъ-чиисъ-огли</i> . . . . .	—	Гёг-чайск.
Тигидъ . . . . .	Эрив.	Сейд.-Ахс.	Харатли . . . . .	—	Гарпи-бас.
Тикапид . . . . .	—	Дар.-Парч.	Хатувъ-архъ . . . . .	—	Карпи-бас.
<i>Тимуръ-ханъ-Кёлиани</i>	—	Карпи-бас.	<i>Хача-багъ</i> . . . . .	—	—
<i>Тимуръ-ханъ-кенди</i> (см. Довлатъ-абадъ) . . . . .	—	Сард.-абад.	Хача-парахъ . . . . .	—	Занги-бас.
Томасид . . . . .	—	Шарурск.	Хача-парахъ . . . . .	Нах.	Алинджач.
Топрахъ - кае (или Курбанъ-кули) . . . . .	—	Гарпи-бас.	<i>Хачъ-булагъ</i> . . . . .	Эрив.	Абаранск.
Тоссъ . . . . .	—	Карпи-бас.	Хачикъ . . . . .	Нах.	Даралагезе.
Тоханъ-шагли . . . . .	—	Гарпи-бас.	Хейри-бегли . . . . .	Эрив.	Саотлинск.
Тоханъ-шагли-Баятъ . . . . .	—	Сурмалине.	<i>Хемутъ</i> . . . . .	—	Веди-бас.
Тоханъ - шагли-Кад- жаръ . . . . .	—	—	Херхеръ . . . . .	Нах.	Даралагезе.
Тохладжа . . . . .	—	Гёг-чайск.	<i>Хидирли</i> . . . . .	Эрив.	Гарпи-бас.
Тумбулъ . . . . .	Нахи	чеванск.	<i>Хинджау</i> . . . . .	Нах.	Хокскомъ.
Тураби . . . . .	Эрив.	Дар.-Парч.	<i>Хинзракъ</i> . . . . .	Нахи	чеванск.
Туркмени . . . . .	—	Сард.-абад.	Хокъ . . . . .	—	Хокскомъ.
Тутя . . . . .	—	Кирхъ-бул.	Хорвадихъ . . . . .	—	Даралагезе.
Тутмашень . . . . .	—	Дарачич.	Хор-вирабъ . . . . .	Эрив.	Веди-бас.
Уджанъ . . . . .	—	Сейд.-Ахс.	Хорни . . . . .	Нахи	чеванск.
Узунъ-оба . . . . .	—	Сард.-абад.	Хорсъ . . . . .	Нах.	Даралагезе.
Узунъ - оба ашага и юхаре . . . . .	Нахи	чеванск.	<i>Хосровъ</i> . . . . .	Эрив.	Веди-бас.
Улухани . . . . .	Эрив.	Занги-бас.	<i>Хочати</i> . . . . .	Орд.	Бъевск.
Уляшикъ . . . . .	—	Дарачич.	Хошъ-кешинъ . . . . .	Нах.	Алинджач.
Унось . . . . .	Орд.	Дастииск.	Хошъ-хабаръ . . . . .	Эрив.	Сурмалине.
Урумянъ . . . . .	—	Чивананс.	Худа-верди-бей-диза . . . . .	Орд.	Бъевск.
<i>Урумлуш</i> . . . . .	Эрив.	Сурмалине.	Хурсъ . . . . .	—	—
Устуши . . . . .	Орд.	Чивананс.	Цагунгъ . . . . .	Эрив.	Дарачич.
<i>Учь-тана</i> . . . . .	Эрив.	Гёг-чайск.	Цагмака-бердъ . . . . .	—	—
Ушаганъ . . . . .	—	Карпи-бас.	<i>Цопанисъ</i> . . . . .	—	Карпи-бас.
Уши . . . . .	—	Сейд.-Ахс.	Чай-кендъ . . . . .	Нах.	Даралагезе.
<i>Фарадъ-арзи</i> . . . . .	—	Шарурск.	<i>Чай - котора</i> (см. Ге- дартгъль) . . . . .	Эрив.	Кирхъ-бул.
Фарухъ . . . . .	—	Дарачич.	<i>Чал-дагъ</i> . . . . .	—	Дар.-Парч.
			Чалмакчи (или Норки)	—	Кирхъ-бул.
			<i>Чал-тана</i> . . . . .	—	Талинск.
			Чамирли . . . . .	—	Абаранск.

ИРЕВАНСКОЕ ХАНСТВО  
РОССИЙСКОЕ ЗАВОЕВАНИЕ И ПЕРЕСЕЛЕНИЕ АРМЯН  
НА ЗЕМЛИ СЕВЕРНОГО АЗЕРБАЙДЖАНА

	Въ ка- кихъ про- вицияхъ.	Въ какихъ магалахъ.		Въ ка- кихъ про- вицияхъ.	Въ какихъ магалахъ.
Чанчаваль . . . . .	Эрив.	Сурмалин.	Шейхъ-задъ-али . . . . .	Эрив.	Гарни-бас.
Чаръ-багъ . . . . .	—	Занги-бас.	Шейхъ-Магмудъ . . . . .	Нахи	Чеванск.
Чаткрапъ . . . . .	—	Кирхъ-бул.	Шейхъ-мираша . . . . .	—	—
Чаткрапъ . . . . .	—	Веди-бас.	Шинговитъ . . . . .	Эрив.	Занги-бас.
Чаткрапъ . . . . .	—	Дар-Парч.	Шинговитъ-Багъ . . . . .	—	—
Чарчи-боганъ . . . . .	—	Шарурск.	Ширъ-абадъ . . . . .	—	—
Черчеръ . . . . .	—	Дарачичаг.	Шираз.ли . . . . .	—	Веди-бас.
Чибухли . . . . .	—	—	Шира-кадъ . . . . .	—	Абаранск.
Чибухчи . . . . .	—	Сард.-абад.	Ширачи . . . . .	—	Сурмалин.
Чикдамли . . . . .	—	Гарни-бас.	Шингъ-кал . . . . .	—	Гёг-чайск.
Чиль . . . . .	—	Гёг-чайск.	Шогаибъ . . . . .	—	Гарни-бас.
Чинанапъ . . . . .	Орд.	Чинанап.	Шолли-мегмадаръ . . . . .	—	Занги-бас.
Чинахали . . . . .	Эрив.	Гарни-бас.	Шоръ-али . . . . .	—	Гёг-чайск.
Чинахчи . . . . .	Нах.	Даралаг.	Шоръ-су . . . . .	—	Веди-бас.
Чирах.ли . . . . .	Эрив.	Сурмалин.	Шуруть . . . . .	Нах.	Алидж.
Чирахли . . . . .	—	Дар-Парч.	Шютли . . . . .	Эрив.	Веди-бас.
Чирахчи . . . . .	—	Сурмалин.	Эвджизаръ . . . . .	—	Сурмалин.
Чирахъ-о.ли-кенди . . . . .	Нах.	Даралагез.	Эвджизаръ . . . . .	—	Сард.-абад.
Чичагли . . . . .	Эрив.	Дар-Парч.	Эйранисъ . . . . .	—	Гёг-чайск.
Чичали . . . . .	—	Талинск.	Эйранисъ у.ля и суфла . . . . .	—	Гарни-бас.
Чичали . . . . .	—	Дарачичаг.	Эльмджа . . . . .	—	Гёг-чайск.
Чобанъ-гели . . . . .	—	—	Эльпингъ . . . . .	Нах.	Даралаг.
Чобанъ-геракмасъ . . . . .	—	Кирхъ-бул.	Элимджанъ . . . . .	Эрив.	Саотлинск.
Чобанъ-геракмасъ . . . . .	—	Абаранск.	Эминджа . . . . .	—	Гарни-бас.
Чомали . . . . .	Нах.	Даралагез.	Эрбег . . . . .	—	Сурмалин.
Чомахтиръ . . . . .	Эрив.	Шаруре.	Эргевъ . . . . .	—	Карпи-бас.
Чопуръ-али . . . . .	—	Дарачич.	Эрдашигъ . . . . .	Нах.	Даралаг.
Чорту.ли . . . . .	—	Талинск.	Эртигъ . . . . .	—	—
Чува . . . . .	Нах.	Даралагез.	Эчмадзинъ (или Вагар-шанагъ) . . . . .	Эрив.	Карпи-бас.
Шабанъ-мазра . . . . .	Эрив.	Шарурск.	Эшнякъ . . . . .	—	Талинск.
Шабил.ли . . . . .	—	Абаранск.	Эшнякъ-Кудуранъ . . . . .	—	Дарачич.
Шабали . . . . .	—	Веди-бас.	Юва . . . . .	—	Гарни-бас.
Шагабъ . . . . .	—	Кирхъ-бул.	Юрчи-гильдасаръ . . . . .	Нах.	Хокскомъ.
Шагда . . . . .	Нахи	Чеванск.	Юшанъ-мазра . . . . .	Эрив.	Шарурск.
Шагриаръ . . . . .	Эрив.	Гарни-бас.	Ягли . . . . .	—	Дар-Парч.
Шагриаръ . . . . .	—	Шарурск.	Яйджи . . . . .	—	Кирхъ-бул.
Шагриаръ . . . . .	—	Сард.-абад.	Яйджи . . . . .	—	Сурмалин.
Шагриси . . . . .	—	Дарачич.	Яйджи . . . . .	—	Дарачич.
Шакаръ-абадъ . . . . .	Нахи	Чеванск.	Яйджи . . . . .	Нах.	Даралаг.
Шакаръ-бали . . . . .	Эрив.	Дарачичаг.	Яйджи . . . . .	Орд.	Бълевск.
Шахтакъ . . . . .	Нахи	Чеванск.	Ямаджагли . . . . .	Эрив.	Гарни-бас.
Шарабъ-кадъ . . . . .	Эрив.	Абаранск.	Ямхана . . . . .	Нахи	Чеванск.
Шаринъ-абадъ . . . . .	—	Сар.-абад.	Яппа . . . . .	Эрив.	Гарни-бас.
Шафи-абадъ . . . . .	—	Гарни-бас.	Ярбаши . . . . .	—	Абаранск.
Шахъ-бузъ . . . . .	Нахи	Чеванск.	Ярпузали . . . . .	—	Гёг-чайск.
Шахъ-варидъ . . . . .	Эрив.	Саотлин.	Ярмаджа . . . . .	Нахи	Чеванск.
Шахъ-гельди-кишлагъ . . . . .	Нах.	Даралаг.	Ясахли (или нижний Аглыали) . . . . .	Эрив.	Карпи-бас.
Шахъ-ку.ли-о.манъ . . . . .	Эрив.	Абаранск.	Яшигъ . . . . .	—	Талинск.
Шахъ-тахта . . . . .	Нах.	Хокскомъ.			
Шейхъ-гаджи . . . . .	Эрив.	Талинск.			

**Источник:**

1. Шопен И. Исторический памятник состояния Армянской области в эпоху ее присоединения к Российской империи. СПб., 1852, с. 485-508.

ПРИЛОЖЕНИЕ 3.

Список азербайджанских селений на территории  
«Армянской области» (бывших Иреванского и Нахчыванского ханств),  
разоренных в результате русско-иранской войны 1826-1828 гг.  
и русско-турецкой войны 1828-1829 гг.

СПИСОКЪ РАЗОРЕННЫМЪ ДЕРЕВНЯМЪ АРМЯНСКОЙ-ОБЛАСТИ.			
№ деревнямъ.	Название деревень.	№ деревнямъ.	Название деревень.
	Въ Эриванской-Провинци.	25	Аки-кендъ или Мурадъ-ташъ.
	Въ МАГАЛАХЪ	26	Арзини.
	Киръ-булагскомъ.		Занги-басарскомъ.
1	Кюзаджикъ.	27	Гасанъ-ага.
2	Игнадузъ.	28	Сивникъ.
3	Кюльюджа.	29	Каралжаларъ.
4	Караджейранъ.	30	Озанларъ.
5	Теджиръ-абакъ.	31	Держанъ.
6	Беакли.	32	Нора-гегъ.
7	Кара-калâ.	33	Джяфаръ-абадъ.
8	Чай-котора или Гедаргелъ.		Гарин-басарскомъ.
9	Араапъ.		
10	Норинусъ.	34	Маасимли.
11	Дамджили.	35	Тайтанъ.
12	Китикянъ или Китикуть.	36	Байрамъ-али-кишлаги.
13	Куюли.	37	Кулагъ-сисъ.
14	Кизъ-калâ.	38	Зограбли.
15	Тезъ-харабъ.	39	Курдъ-кенди.
16	Баба-джуръ.	40	Шафи-абадъ.
17	Дама-гирмасъ.	41	Киръ-бузаавандъ.
18	Дадакли.	42	Банъ-гарин.
19	Кянканъ.	43	Мюряюкъ.
20	Гег-килиса.	44	Эйранисъ-ули.
21	Яйджи.	45	Бурдукъ.
22	Кизилъ-калâ.	46	Гергачъ.
23	Чобанъ-герекмасъ.	47	Гиляннаръ-суфла.
24	Азакаръ.	48	Мулла-Ахмедъ.

ИРЕВАНСКОЕ ХАНСТВО  
РОССИЙСКОЕ ЗАВОЕВАНИЕ И ПЕРЕСЕЛЕНИЕ АРМЯН  
НА ЗЕМЛИ СЕВЕРНОГО АЗЕРБАЙДЖАНА

511

ПОЛИТИЧЕСКОЕ СОСТОЯНИЕ

512

№ деревень.	НАЗВАНИЕ ДЕРЕВНИ.	№ деревень.	НАЗВАНИЕ ДЕРЕВНИ.
49	Какавусъ.	94	Кешагли.
50	Шагрияръ.	95	Аббасъ-абадъ.
51	Шоганбъ.	96	Али-кизилъ.
52	Эйранисъ-суфла.	97	Мурадъ-абадъ.
53	Кярничиди.	98	Али-абадъ.
55	Абдалмаръ.	99	Али-браги.
55	Курба-кале-улия.	100	Гюнлюкъ.
56	Курба-кале-суфла.	101	Багчаджикъ.
57	Аргузъ.	102	Хемутъ.
58	Яппа.	103	Бизилъ-веранъ.
59	Али-мёрданъ.	104	Зимми.
60	Али-краги.	105	Мусаджикъ.
61	Эльиджа.	106	Андъ.
62	Бураланъ.	107	Казанчи.
63	Султанъ-ташъ.	108	Хосровъ.
64	Азиали.	109	Агсъ.
65	Али-сорки.		
66	Гело-кенди.		<b>Шарурскомъ.</b>
67	Кара-гаджили.		
68	Хидирли.	110	Гаджи-кара.
69	Адатли.	111	Каладжикъ.
70	Тарашъ-кой.	112	Фаграль-архи.
71	Али-кизилъ.	113	Боша-кашлаги.
72	Булагъ-баши.	114	Ташъ-архъ-улия.
73	Байрамъ-али-кенди.	115	Ортули-мазра.
74	Пурчо.	116	Шабанъ-мазра.
75	Нязъ-верди-каласи.	117	Кюркчи-Баятъ-мазра.
76	Таракямаларъ.	118	Яшланъ-мазра.
		119	Гябутъ-мазра.
	<b>Веди-басерскомъ.</b>	120	Дигна-кендъ или Дамирчи - кишлаги.
77	Риганли.		
78	Ширазли.		<b>Сурмалискомъ.</b>
79	Караларъ.		
80	Сарай.	121	Вали-джанъ.
81	Чаткранъ.	122	Таласаванъ.
82	Карабагларъ-суфла.	123	Аббасъ-абадъ.
83	Карабагларъ-улия.	124	Саргенькъ-абадъ.
84	Таласаванъ.	125	Расульи.
85	Шагабли.	126	Занкянъ.
86	Занджирли.	127	Атлнджа.
87	Пюногъ.	128	Гаджи-Аббасъ.
88	Шоръ-су.	129	Сахсали.
89	Ташъ-новъ.	130	Карачили.
90	Гасанъ-калâ.	131	Маргава.
91	Джаварли.	132	Чирахли.
92	Оргукъ.	133	Истивахъ-чирахли.
93	Вали-джанъ.	134	Урушмушъ.

ИРЕВАНСКОЕ ХАНСТВО  
РОССИЙСКОЕ ЗАВОЕВАНИЕ И ПЕРЕСЕЛЕНИЕ АРМЯН  
НА ЗЕМЛИ СЕВЕРНОГО АЗЕРБАЙДЖАНА

513

Армянской - Области.

514

№ деревень.	Название деревень.	№ деревень.	Названия деревень.
135	Эргёвъ.	175	Коругъ.
136	Гёгъ-умусъ.	176	Пара-кендъ.
137	Курганъ.	177	Ташъ-калâ.
138	Кара-чай.	178	Чортули.
139	Али-малихъ.	179	Бабюрли.
140	Зоръ.	180	Садегли.
141	Али-бёчакъ.	181	Заринджа.
142	Куци.	182	Ашага-дамирчили.
143	Караванъ-сарай.	183	Сабулчиларъ.
144	Асьма.	184	Кизилъ-ятагъ.
145	Куюджа.	185	Каланъ-бегъ-куласи.
146	Чирахчи.	186	Багуль-кенди.
147	Сара-асаръ.	187	Бююкъ-кизилъ-кула.
148	Мучâ.	188	Гёгарчинъ.
	<b>Дарасендъ-Шарченскомъ.</b>		<b>Сардаръ-абадскомъ.</b>
149	Кара-Кошли.	189	Рашпари-Джафаръ-ханъ.
150	Кити.	190	Тимуръ-ханъ-кенди или Довлатъ-абадъ.
151	Сюрмали.		
152	Ашихъ-Гусейнъ.	191	Итъ-кой.
153	Кара-булагъ.	192	Катиръ-абадъ или Абдуль-абадъ.
154	Кара-кала.	193	Арташатъ (см. Фатъ-абадъ).
155	Чагъ-дагъ.	194	Рагимъ-абадъ или Мулла-Бадагъ или еще Сефи-абадъ.
156	Кази-капаралъ.	195	Кечли.
	<b>Саотлинскомъ.</b>	196	Хамъ.
			<b>Карпи-басарскомъ.</b>
157	Хашиль-кишлаги.	197	Тимуръ-ханъ-Кёлани.
158	Арменъ-кёвшани.	198	Аг-дамиръ.
159	Софиларъ.	199	Кара-кишлагъ.
160	Мирза-ханъ.	200	Инакли.
161	Башъ-кишлаги.	201	Цопанисъ.
	<b>Талинскомъ.</b>	202	Аршагвасикъ.
162	Агляли.	203	Хача-багъ.
163	Сичани.	204	Планъ-чаланъ.
164	Надирханли.	205	Анбердъ.
165	Пиръ-малакъ.		<b>Абаранскомъ.</b>
166	Сутукулянъ.		
167	Ага-кичикъ.	206	Котуръ.
168	Мазарджикъ.	207	Тезъ-харабъ.
169	Пиръ-тикянъ.	208	Шабали.
170	Кара-кала.	209	Хачъ-булагъ.
171	Чичагли.	210	Казанфаръ-старый.
172	Посаганъ.	211	Битли.
173	Чагъ-тавâ.	212	Амирли.
174	Мусгухли.		

33

**ИРЕВАНСКОЕ ХАНСТВО**  
РОССИЙСКОЕ ЗАВОЕВАНИЕ И ПЕРЕСЕЛЕНИЕ АРМЯН  
НА ЗЕМЛИ СЕВЕРНОГО АЗЕРБАЙДЖАНА

515

ПОЛИТИЧЕСКОЕ СОСТОЯНИЕ

516

№ деревнямъ.	Названія деревень.	№ деревнямъ.	Названія деревень.
213	Яръ-башъ.	255	Атунъ-тахтъ-верхній.
214	Мамишь-кенди.	256	Атунъ-тахтъ-нижній.
215	Кара-булагъ.	257	Дамирчи-погостъ.
216	Амами.	258	} Названія сихъ деревень
217	Курдь-Али.	259	
218	Джаджикъ.	260	} забыты.
219	Джиди-гёль.	261	
220	Шахъ-кули-оланъ.	262	} Атриджа.
221	Порсухли.	263	
222	Джомуши.	264	Ат-ташъ.
223	Айри-булагъ.	265	Ахсахъ-таузъ.
224	Мунджухли.	266	Караванъ-сарай.
225	Памбакъ.	267	Названіе забыто.
226	Гунбазъ.	268	Касимъ-баши.
227	Сибигагъ.	269	Медниъ.
	<b>Дарачицгскоюь.</b>	270	}
		271	
228	Островъ и монастырь Кегамъ или Севанкъ.	272	} Названія забыты.
229	Ордакли-малые.	273	
230	Ала-папахъ.	274	} Башъ-Гёзаль-дара.
231	Баратъ.	275	
232	Кунахъ-гермасть.	276	Ханъ-чигизъ-огли.
233	Эшшакъ-кудуранъ.	277	} Названія сихъ деревень
234	Чобанъ-гёли.	278	
235	Кегачъ.	279	} забыты.
236	Маманъ.	280	
237	Айдинъ.	281	} Кизилъ-килисâ.
238	Шакаръ-баши.	282	
239	Мисъ-ханâ.	283	} Названія забыты.
240	Сутукулянъ.	284	
241	Чачагли.	285	}
242	Пиръ-палудъ.	286	
243	Зейналъ-агâ.	287	} Беюкъ-агâ.
		288	
	<b>Гег-чайскоюь.</b>	289	} Названія
		290	
244	Бугда-ташâ.	291	} сихъ
245	Гаджи-муми-ханъ.	292	
246	Алла-верди-бегъ.	293	} деревень
247	Учь-ташâ.	294	
248	Названія сихъ деревень забыты.	295	} забыты.
249	Каримъ-кенди.	296	
250	} Названія забыты.	297	} Агъ-килисâ.
251			
252	}	299	} Названія забыты.
253			
254		301	Гёг-чай.
		302	Суттанъ-Али.

**ИРЕВАНСКОЕ ХАНСТВО**  
РОССИЙСКОЕ ЗАВОЕВАНИЕ И ПЕРЕСЕЛЕНИЕ АРМЯН  
НА ЗЕМЛИ СЕВЕРНОГО АЗЕРБАЙДЖАНА

517

Армянской-Области.

518

№ деревнямъ.	Названія деревень.	№ деревнямъ.	Названія деревень.
303	Сатанъ-агачъ.	329	18 Кяндзакъ.
304	Баразанъ-сарай.	330	19 Джани-анага.
305	Агриджа.	331	20 Джани-юхаре.
306	Названія забыты.	332	21 Каракаія.
307		333	22 Ванкъ.
308		334	23 Айсаси.
309	Дали-Друтовъ.	335	24 Каласиръ.
310	Камасаръ.	336	25 Коша-ванкъ.
	<b>Нахичеванской-Провинции.</b>	337	26 Чомали.
	Въ магалахъ:	338	27 Вартанесъ.
	<b>Алиджика-чайскомъ.</b>	339	28 Джэфарли.
		340	29 Кюморли.
		341	30 Багчаджикъ.
		342	31 Рутвиргъ.
		343	32 Корчи-багъ.
		344	33 Кули-багъ.
311	1 Мазра.	345	34 Гортунъ.
312	2 Бердикъ.	346	35 Муганджикъ.
313	3 Даргамаркъ.	347	36 Рейта.
314	4 Зувагалъ.	348	37 Чирагъ-огли-кенди.
		349	38 Гишдавасъ.
	<b>Нахичеванскомъ.</b>	350	39 Кунци.
315	5 Зирпели.	351	40 Билякъ.
316	6 Шақтакъ.	352	41 Пашадузъ.
317	7 Магара.	353	42 Гырл-гызаръ.
318	8 Бичинакъ.		
319	9 Хинзракъ.		<b>ОРДУБАДСКАГО-ОКРУГА.</b>
			Въ магалахъ.
	<b>Маназихатунскомъ.</b>		<b>Бѣлевскомъ.</b>
320	10 Папсъ.		
	<b>Даралагезскомъ.</b>	354	1 Айлихъ.
321	11 Кялятахъ.	355	2 Хочати.
322	12 Аушъ.	356	3 Анамиръ.
323	13 Тамашаликъ.	357	4 Тедляки.
324	14 Боя-дара.		
325	15 Мираухъ-вишаги.		<b>Чинаванскомъ.</b>
326	16 Нава-каласи.		
327	17 Вартануль.	358	5 Меагунъ.
328	17 Мозровъ.	359	6 Аствацъ-азни-гегъ.

Изъ этихъ деревень, послѣднія 15, показанныя Эриванской-Провинции въ Талянскомъ-Магалѣ, хотя и занимаютъ выгодныя и хлѣбородныя мѣста, однако не могутъ быть возобновлены по той при-

чинѣ, что канавы, посредствомъ которой онѣ доводятся прежде водою изъ рѣчки Карангу, нынѣ разорена, а вода изъ оной обращена въ Шурагельскую-Провинцию.

**Источник:**

1. Шопен И. Исторический памятникъ состоянія Армянской области въ эпоху ея присоединенія къ Российской империи. СПб., 1852, с. 510-518.

**ИРЕВАНСКОЕ ХАНСТВО**  
РОССИЙСКОЕ ЗАВОЕВАНИЕ И ПЕРЕСЕЛЕНИЕ АРМЯН  
НА ЗЕМЛИ СЕВЕРНОГО АЗЕРБАЙДЖАНА

Таблица 2.

Национальный состав населения на территории бывшего  
Иреванского ханства (в процентах)

На территории ханства		Мусульмане		Армяне		Всего		Мусульмане	Армяне
		Семейств	Человек	Семейств	Человек	Семейств	Человек	%	%
В городе Иреван		1807	7331	567	2369	2374	9700	75,6	24,4
<i>По магалам</i>									
1	Гырхбулаг	81	383	262	1396	343	1779	22,0	78,0
2	Зангибасар	910	5413	133	603	1043	6016	90,0	10,0
3	Гарнибасар	753	4176	34	145	787	4321	97,0	3,0
4	Ведибасар	574	3449	2	15	756	3464	99,6	0,4
5	Шарур	1305	6010	-	-	1305	6510	100	0
6	Сюрмели	709	4832	935	5892	1644	10724	46,0	54,0
7	Даракенд-Парченис	589	3267	1	5	590	3272	99,9	0,1
8	Саадли	160	1004	-	-	160	1004	100	0
9	Тальн	91	420	74	416	165	836	51,0	49,0
10	Сеидли-Ахсаклы	311	1754	6	28	317	1782	99,0	1,0
11	Сардарабад	276	1837	469	3214	745	5051	37,0	63,0
12	Гарбибасар (Керпобасар)	400	2592	897	5290	1297	7882	33,0	67,0
13	Абаран	-	-	11	58	11	58	0	100
14	Дарачичек	231	1300	92	552	323	1852	71,0	29,0
15	Гейча	999	5607	15	90	1014	5697	99,0	1,0
<b>Всего по магалам</b>		<b>9196</b>	<b>49875</b>	<b>3498</b>	<b>20073</b>	<b>12874</b>	<b>69948</b>	<b>71,40</b>	<b>28,60</b>
<i>Кочевое население</i>									
		1344	7489	-	-	1344	7489		
<b>Всего по Иреванскому ханству</b>		<b>10540</b>	<b>57364</b>	<b>3498</b>	<b>20073</b>	<b>14218</b>	<b>77437</b>	<b>74,07</b>	<b>25,93</b>

**Источник:**

Шопен И. Исторический памятник состояния Армянской области в эпоху ее присоединения к Российской империи. СПб, 1852, с.543-600.



**ИРЕВАНСКОЕ ХАНСТВО**  
РОССИЙСКОЕ ЗАВОЕВАНИЕ И ПЕРЕСЕЛЕНИЕ АРМЯН  
НА ЗЕМЛИ СЕВЕРНОГО АЗЕРБАЙДЖАНА

Таблица 3.

Население бывшего Иреванского ханства  
согласно сообщению 1832 года

№		Мусульмане (азербайджанцы)	Армяне, поселенные до 1827 года	Армяне, переселенные из Ирана после 1828 года	Армяне, переселенные из Османской империи после 1828 года	Итого
1	Иреван	7331	2369	1715	48	11463
2	Гырхбулаг	383	1396	1043	231	3053
3	Зангибасар	5413	603	2360	-	8376
4	Гарнибасар	4176	145	5359	-	9680
5	Ведибасар	3449	15	1069	-	4533
6	Шарур	6510	-	1757	-	8268
7	Сюрмели	4832	5892	1459	1342	13525
8	Даракенд-Парченис	3267	5	-	-	3272
9	Саадли	1004	-	-	-	1004
10	Талын	420	416	-	1144	1980
11	Сеидли-Ахсаклы	1754	28	-	-	1782
12	Сардарабад	1837	3214	356	21	5428
13	Гарбибасар (Керпобасар)	2592	5290	2897	176	10955
14	Абаран	-	58	2018	6857	8933
15	Дарачичек	1300	552	3535	3263	8650
16	Гейча	5607	90	-	8557	14254
	<b>Всего</b>	<b>49875</b>	<b>20073</b>	<b>23568</b>	<b>21639</b>	<b>115155</b>

**Источник:**

1. Шопен И. Исторический памятник состояния Армянской области в эпоху ее присоединения к Российской империи. СПб., 1852, с.643-648.

**ИРЕВАНСКОЕ ХАНСТВО**  
РОССИЙСКОЕ ЗАВОЕВАНИЕ И ПЕРЕСЕЛЕНИЕ АРМЯН  
НА ЗЕМЛИ СЕВЕРНОГО АЗЕРБАЙДЖАНА

*Таблица 4.*

Камеральное описание Иреванской провинции и города  
Иреван с окрестностями от 1834 года, по Дмитрию Зубареву

Область	Дата	Количество семейств	Количество мужчин	Татары (азербайджанцы)	Армяне, переселенные до российского завоевания	Армяне, переселенные из Ирана и Турции после российского завоевания	Курды-езиды, переселенные из Баязидского пашалыка	Цыгане, именуемые бошами
Иреванская область	1834	22.336 семейств	65300 человек	29.690 мужчин	10.350 мужчин	24.255 мужчин	1000 мужчин	незначительная численность
Город Иреван с окрестностями	1834	2750 семейств	5900 мужчин	1807 семейств	11 семейств	898 семейств	-	40 семейств

**Источник:**

1. Обзорение российских владений за Кавказом в статистическом, этнографическом, топографическом и финансовом отношениях (ОРВЗ), т.IV, с.270-271, 290-291.

находятся в некоторых Закавказских наших провинциях, в которых в продолжение нескольких лет не приступлено еще к благоустройству. В. с. можете поверить, что не пристрастие и не личности, но несовершенства, побуждают меня к такому объяснению, ибо, получив отношение ваше, от 2-го декабря, № 10,329, и не получив тогда на счет действий ген. Красовскаго надлежащих сведений, и сам склоняя его принять предлагаемое ему место командующаго войсками на Персидской линии и начальника областей вновь приобретенных; но, имея теперь ясны доказательства невнимания ген. Красовскаго к моим предписаниям, я позволяю себе мыслить, что он в сем звании не может быть полезен.

Весь сии обстоятельства заставляют меня самому ехать в Эривань, дабы там удостовериться на месте и сдѣлать нужная распоряжения, хотя дѣла и требовали-бы скорѣйшаго прибытія моего въ Тифлисъ.

**437.** Высочайшій указъ Правительствующему Сенату, отъ 21-го марта 1828 года, № 1888.

Силою трактата, съ Персією заключеннаго, присоединеннаго къ Россіи отъ Персидскаго ханства Эриванскаго и ханства Нахичеванскаго повѣляемъ во всѣхъ дѣлахъ именовать отнынѣ *Областью Армянскою* и включать оную въ титулъ Нашъ. Объ устройствѣ сей области и порядкѣ ея управленія Правительствующій Сенатъ въ свое время получитъ надлежащія повѣстія \*).

Подписано: „НИКОЛАИ“.

**438.** Отношеніе гр. Паскевича къ начальнику Главнаго Штаба Е. И. В., отъ 2-го апрѣля 1828 года, № 51.

Въ донесеніи моемъ в. с., отъ 3-го марта, № 339, предувѣдомивъ васъ о совершенномъ бездѣйствіи Эриванскаго Временнаго Правленія со времени учрежденія онаго и о невыполненіи имъ моихъ предписаній, имѣя и честь объяснить, что, при проѣздѣ чрезъ Эривань, я буду стараться обнаружитъ причины столь малаго почета сего Правленія о выношеніи его обязанности и о послѣдствіяхъ подробно донесу в. с.

Получивъ на дорогѣ увѣдомленіе ваше о близкой войнѣ съ Турцією и потому будучи принужденъ спѣшить въ Тифлисъ, чтобы точнѣе приступить къ потребнымъ по сему предмету распоряженіямъ, не могъ я оставаться въ Эривани болѣе 4-хъ сутокъ и въ

\* См. Полн. Собр. Зах. 1828 годъ, №№ 1794 и 1795.

теченіе столь короткаго времени не имѣя средства собрать потребныхъ по всѣмъ частямъ свѣдѣній, ниже вынуть во всѣ подробности производимыхъ по Эриванскому управленію дѣлъ,—за всѣмъ тѣмъ, съ самаго вступленія моего въ Эриванскую область и потомъ по прибытіи въ Эривань, удостоверился я въ полной мѣрѣ, что въ области сей и не приступлено еще къ учрежденію какого либо устройства. Вообще-же замѣчена мною слѣдующія несполненія, назначенная мною изъ донесеній ген.-м. ил. Чавчавадзе и чиновника, назначеннаго для обозрѣнія, въ какомъ порядкѣ дѣла по Эриванскому Временному Правленію производились:

1) До сего времени не было učinено никакаго распоряженія объ удобнѣйшемъ раздѣленіи области на магалы или волости и внутреннее управленіе онами оставлено безъ всякаго вниманія, такъ что Эриванское Временное Правленіе по всѣмъ дѣламъ должно было сноситься съ старшиною каждой деревни. Въ одномъ Шарурскомъ магалѣ назначенъ въ родѣ пристава Русскій офицеръ, но инструкция дана ему весьма неполная и неясная. Ему предоставлено, между прочимъ, отдавать на откупъ красильни, приносящая доходъ казны довольно значительный, тогда какъ на подобныя откупы торги должны производиться въ присутствіи Эриванскаго Временнаго Правленія; главнѣйшая-же ошибка была въ томъ, что чиновнику Россійскому приданъ въ товарищи Армянинъ безчиновный, который, зная языкъ, большое долженъ имѣть вліяніе на управленіе магалъ. Такимъ образомъ назначеніе Русскаго чиновника не только обезсилено, но даже ухищено. Весьма легко постигнуть можно, какое дѣйствіе должны были произвести такковыя распоряженія въ лучшемъ магалѣ, населенномъ одними мусульманами.

2) Эриванское Временное Правленіе, получивъ инструкцію, данную мною ген.-л. Красовскому 6-го октября, не только не приступило точнѣе къ исполненію оной, но даже не пришло къ тому никакихъ предварительныхъ мѣръ и всѣ почти пункты означенной инструкции остались невыполненными до сего времени.

3) Засѣданія Правленія не были непрерывны и даже не имѣли опредѣленныхъ дней. Всѣхъ засѣданій, какъ по журналамъ видно, съ 8-го октября 1827 по 21-е февраля 1828 года, т. е. въ продолженіе 4-хъ мѣсяцевъ, было 11; въ 1828 году было одно только засѣданіе 21-го февраля, въ день сдачи должности областнаго начальника ген.-л. Красовскимъ ген.-м. Чавчавадзе. Обстоятельство сіе открываетъ исти-

## Документ 1.

Донесение генерала Паскевича начальнику  
Главнаго штаба от 2 апрѣля 1828 года

Источник: АКАК, т. VII. Тифлис, 1878, д.438, с.487-491

ную причину уступчей и недвѣтельности Правленія.

4) Дѣла по большей части начинались записками архіея. Пересеа и оканчивались исполненіемъ по резолюціямъ ген.-л. Красовскаго, всегда согласнымъ съ мнѣніемъ архіеянека. Весьма замѣчательнымъ тому доказательствомъ служить дѣло одного мальчика, купленнаго Эриванскимъ Татариниомъ въ Смирнѣ и потомъ имъ усвоеннаго. Пересеа утверждалъ безъ всякихъ доказательствъ, что онъ долженъ быть изъ Армянъ, и, не смотря на то, что Татаринъ представилъ свидѣтельство въ дѣйствительной его покушѣ и что самъ мальчикъ не хотѣлъ принять христіанства и бѣгалъ отъ полиціи-мейстера, его присудили, по приговору Пересеа, отобрать отъ Татарина.

5) Вообще одинъ Армяне, или тѣ, которые прибѣгаи съ просьбами къ архіею. Пересеу, получали удовольствіи; мусульмане-же, видя себя пренебреженными и оставленными правительствомъ безъ всякаго покровительства и пощенія, начали роптать и безъ скорого пріѣзда моего можно-бы ожидать послѣдствій самыхъ неприятныхъ, о чемъ я уже имѣлъ честь писать къ в. с.

6) На томъ-же основаніи была производима и раздача хлѣба для поевовъ и прокормленія нуждающихся поселянъ. И въ семь случаевъ Армяне лино предпочитались мусульманамъ. Такимъ образомъ, роздано 4.500 четъ. пшеницы; но большая часть нуждающихся мусульманъ оставлена безъ пособия. Сизъ истощены были запасы. Хотя ген. Красовскій доносилъ прежде, что продовольствія для войскъ станеть на 5 мѣсяцевъ, но я нашелъ онаго, по пріѣздѣ въ Эривань, только на 2 $\frac{1}{2}$  мѣсца, не взирая на то, что до моего пріѣзда, по распоряженію Красовскаго, солдаты употребляли въ пищу хлѣбъ изъ пшеничной муки поламъ съ мукою изъ чалтыка, т. е. нетолченнаго сарачинскаго шпена, отчего между солдатами усилилась болѣзнь. О семь обстоятельствѣ было произведено слѣдствіе, которое подтвердило, что таковой хлѣбъ дѣйствительно вреденъ.

7) Доходовъ по Эриванской области съ 7-го ноября по 15-е марта собрано всего съ небольшимъ 8 т. р., въ томъ числѣ съ раздаровъ (таможенъ) и съ Куашишскихъ заводовъ болѣе 7,000 р. и 800 р. въ податъ съ кочующихъ Кургинцевъ; о поступленіи же сборовъ съ прочихъ откушыхъ и оброчныхъ степей Правленіе не употребило ни малѣйшаго пощенія, а объ окладныхъ податяхъ и упоминать нечего, ибо онаи до сего времени не приведены въ надлежащую извѣстность.

8) Велѣдъ за покореніемъ Эривани, найдено было множество бумагъ сардарскихъ, въ томъ числѣ долговые акты на значительныя суммы, отчеты и свидѣнія объ имуществѣ сардарскомъ и вообще о пріемѣ управленія сего ханства по отчетной части. Бумаги сіи въ то время переданы мною въ Эриванское Правленіе на тотъ конецъ, дабы оно, разобравъ онаи, о томъ, что по нимъ отпретеряно, дослело мнѣ по всей подробности. Но Правленіе, не составивъ снмъ бумагамъ даже простой нумераціи, не означивъ ихъ приложеніемъ печати и не сдѣлавъ имъ хотя поверхностнаго осмотра, поручило ихъ разобрать одному переводчику и, такимъ образомъ, важнѣйшіе документы, по общимъ слухамъ, на значущія суммы простирающіеся, отдало совершенно на произволъ одного лица, отнюдь не заслуживающаго такоаго довѣрія, хотя третій членъ Правленія полк. Бородинъ и напоминалъ ген.-л. Красовскому, что лучше разобрать сіи бумаги въ самомъ присутствіи. Теперь представляется вопросъ: кто за все сіе долженъ будетъ отвѣтствовать, если обнаружатся ущербы казенныя, и пополнить онаи?

Соображивъ всѣ сіи обстоятельства, нельзя не видѣть разительной противуположности между управленіемъ Азербейджана и области Эриванской. Въ Азербейджанѣ, не взирая на 5-ти мѣсячное пребываніе около 25-ти т. войскъ нашихъ (считая людей, бывшихъ на продовольствіи), на тягость, терпимую отъ того жителями, на сборы денегъ и принасовъ, до  $\frac{1}{4}$  милл. р. с. простиравшіеся, наконецъ, на всѣ интриги Аббас-мирая, старавшагося возбудить негодование противъ нашего правительства, — все было въ порядкѣ и устройствѣ; жители съ нелицемѣрнымъ прискорбіемъ видѣли удаленіе войскъ нашихъ изъ сей провинціи, и память пребыванія Русскихъ будетъ тамъ долго оставаться въ самомъ благопріятномъ для насъ отношеніи. Напротивъ того, въ Эриванской области, истощенной и прежде отягочительными поборами и угнетеніями сардара и при нашемъ правительствѣ освобожденной доселѣ отъ всѣхъ окладныхъ налоговъ, успѣли мы возбудить неудовольствіе между мухаммеданами, составляющими  $\frac{3}{4}$  всего населенія, и они съ сожалѣніемъ уже вспоминають объ управленіи сардарскомъ. Прозорность в. с. уважаетъ, какимъ образомъ могли мы на первый случай поселить столь невыгодна для насъ впечатлѣнія въ народъ, не временно нами покоренномъ, но поступающемъ навсегда въ подданство Е. И. В. По такимъ уваженіямъ, поспѣша предупредить дальѣйшее по Эриванской области неустройство и послѣд-

Документ 1, продолжение

ИРЕВАНСКОЕ ХАНСТВО  
РОССИЙСКОЕ ЗАВОЕВАНИЕ И ПЕРЕСЕЛЕНИЕ АРМЯН  
НА ЗЕМЛИ СЕВЕРНОГО АЗЕРБАЙДЖАНА

ствия самая неприятная, принявъ я немедленно съб-  
дующія мѣры:

1) Эриванское Областное Правленіе учреждено мною на томъ основаніи, какъ объявлено въ рапортѣ моемъ в. с., № 339, подъ председательствомъ ген.-м. кн. Чавчавадзе изъ двухъ военныхъ штаб-офицеровъ (до назначенія гражданскихъ чиновниковъ), изъ двухъ почетнѣйшихъ природныхъ жителей (одного изъ Армявъ, а другого изъ мухаммеданъ), коимъ приданъ одинъ только совѣщательный голосъ; ибо хотя я остался при прежнемъ мнѣніи, что самая справедливость требуетъ дать сямъ людямъ голосъ утверждающій, но не рѣшился предоставить имъ такового права до полученія разрѣшенія на то высшаго начальства, которымъ и прошу скорѣйшее снабдить меня повѣщеніемъ.

2) Положительное участіе архіеп. Пересеа въ дѣлахъ по управленію Эриванскою областью вовлекло его въ явное предпочтеніе Армянъ мухаммеданамъ и способствовало одностороннимъ видамъ сего архіепископа, клонящимся болѣе къ выгодамъ Армянскаго духовенства и монастыря Эчмиадзинскаго, нежели къ пользѣ общей; неограниченное-же вліяніе на все дѣла, предоставленныя ему ген.-л. Красовскимъ, было одною изъ главнѣйшихъ причинъ продолжавшагося по Эриванской области неурядиства и неудовольствія между мусульманами, — почему и признавъ я необходимымъ устранить Пересеа отъ засѣданій въ Эриванскомъ Областномъ Правленіи, тѣмъ болѣе, что, по доставленнымъ отъ в. с. при предписаніи, № 2,417, для соображенія моего, правиламъ, никакого участія въ мирскихъ дѣлахъ по управленію сей области ему не предоставлено.

Ивъ прилагаемаго при семъ въ копіи шесма моего къ архіеп. Пересеу в. с. изволите увидѣть, что сіе сдѣлано мною самымъ важнѣйшимъ образомъ безъ нанесенія ему малѣйшаго оскорбленія.

3) Областному Эриванскому Правленію подчинены провинціи Нахичеванская, Ордубадъ и округа Мигринскій и Капанскій до разсмотрѣнія, не удобнѣе-ли будетъ послѣдніе два округа присоединить къ Карабагу.

4) Въ городахъ Эривани и Нахичевани учреждены городовыя управленія, съ раздѣленіемъ оныхъ на полицейскія и управленія суда и расправы; для руководства въ дѣйствіяхъ ихъ преподаны основныя правила.

5) Въ сихъ городахъ назначены казначей, коимъ подробнѣйшее наставленіе вмѣстѣ съ сямъ послано.

Общее образованіе областного и окружныхъ уп-

равленій и обязанности имъ предначертанныя, в. с. изволите усмотрѣть изъ прилагаемыхъ при семъ данныхъ Эриванскому Областному Правленію правилъ и штата, о скорѣйшемъ утвержденіи коихъ прошу покорнѣйше употребить ваше представительство.

6) Не имѣя возможности начертать положительныхъ правилъ для управленій магальнаго и сельскаго, по несобранію Эриванскимъ Временнымъ Правленіемъ никакихъ по сему предмету свидѣній и даже по нераздѣленію области на магалы, предписавъ я оному Правленію открыть всѣ подробности прежняго магальнаго и сельскаго управленія и на основаніи оныхъ, составить проектъ наилучшаго и удобнѣйшаго раздѣленія магаловъ и управленія оными, представить все сіе на мое разсмотрѣніе, имѣя при томъ въ виду: 1) чтобы магальными беками были опредѣлены преимущественно природные жители въ магалахъ, болѣе населенныхъ Армянами — изъ Армявъ, а въ мухаммеданскихъ — изъ мусульманъ, и 2) чтобы сельское управленіе было учреждено сколько можно сходнѣе съ прежними обычаями и чтобы оно дѣйствовало преимущественно совѣщаніями на мирскихъ сходкахъ, буде сіе таковымъ обычаямъ не противно.

7) Подтверждено Эриванскому Областному Правленію, дабы оно, въ новомъ его составѣ, занялось особенно выполненіемъ всего предписаннаго въ инструкціи, ген.-л. Красовскому данной, и сверхъ того старалось-бы собрать въ подробности статистическія свидѣнія, наложенныя въ просекѣ для управленія Эриванской области, доставленномъ в. с.; за исполненіемъ сего я буду имѣть внимательное наблюденіе.

8) Для приведенія въ извѣстность имѣній казенныхъ и доходовъ, которые поступать должны въ пользу правительства, учреждена особая коммисія изъ одного штаб-офицера и 2-хъ жителей Эриванскихъ. При особей сей коммисіи Эриванскому Временному Правленію поставлено въ обязанность: 1) стараться, сколько можно, отыскать шесменные документы и описи имуществу сардара Эриванскаго, также вѣрнѣйшія свидѣнія о получаемыхъ имъ доходахъ, и составить полное и точное онымъ описаніе, и 2) сообразить, могутъ-ли быть таковыя доходы получаемы нынѣ по наличному числу жителей и теперешнему состоянію области.

9) Эриванское Временное Правленіе, отъ 21-го февраля, т. е. при самомъ отъѣздѣ ген.-л. Красовскаго, представило мнѣ объ освобожденіи наиболѣе разоренныхъ отъ войны магаловъ отъ всякихъ податей и повинностей на три года, а прочіихъ на

Документ 1, продолжение

два года. Не видя, чтобы Правление основало таковое требование свое на вѣрнѣйшихъ свѣдѣніяхъ о положеніи и нуждахъ жителей, я предписалъ войти вновь въ подробнѣйшее разсмотрѣніе, какіе именно магалы и деревни наиболѣе отъ войны потеряли и которымъ таковое облегченіе необходимо, и представить мнѣ соображеній, сколько можно поспѣшнѣе; до разрѣшенія-же моего, собственно окладныхъ податей съ крестьянъ не взыскивать и, дабы взысканіе оныхъ не происходило мимо вѣдома Правленія, публиковать о томъ повсемѣстно. При семъ я долженъ объяснить, что настояще Временное Правленіе, дабы всѣ жители Эриванской области безъ изыатія были освобождены отъ податей и повинностей одинъ на 3, а другіе на 2 года, я почитаю слишкомъ увеличенными и, по моему мнѣнію, достаточно будетъ однихъ потерявшихъ дѣйствительное разореніе и изнѣющихся въ облегченіи настоятельную нужду освободить отъ налоговъ не болѣе какъ на одинъ годъ, потому что въ прошломъ году съ нихъ ничего взымаемо не было.

10) Хотя при первоначальномъ распоряженіи Временнаго Правленія на счетъ веселей и другихъ денежных документовъ сардара и учинено важнѣйшее упуцденіе тѣмъ, что оныя предоставляны были на прозволъ переводчика; но, дабы за всѣмъ тѣмъ не оставались они безъ надлежащаго разсмотрѣнія и казна не лишлась-бы принадлежащихъ ей капиталовъ, подтверждено отъ меня вновь Эриванскому Правленію, чтобы оно, въ новомъ его составѣ, немедленно приступило въ разобранію и приведенію въ извѣстность всѣхъ счетовъ и долговъ сардара и доставило-бы мнѣ полную о семъ свѣдѣнію, съ присовокупленіемъ соображенія его, какимъ образомъ долги сіи удобнѣе взысканы быть могутъ.

При семъ имѣю честь присовокупить, что объ уничтоженіи многихъ изъ сихъ долговъ Временное Правленіе входило уже ко мнѣ съ представленіемъ подъ предлогомъ, будто-бы оныя наложены сардаремъ произвольно, ибо вѣштатъ упомянае; но какъ многіе изъ сихъ веселей даны въ 1825 году, а въ подтвержденіе таковаго мнѣнія своего Правленіе не представило никакихъ доводовъ, кромѣ копій съ письма сардара Эриванскаго къ одному изъ прежде бывшихъ его чиновниковъ, мною въ оное Правленіе по особому случаю препровожденное, которое показываетъ одно только намѣреніе сардара скрыть долги сіи отъ нашего правительства, то и увидѣвши я Правленіе, что въ уничтоженіи таковыхъ долговъ не вижу я никакой причины и полагаю возможнымъ

разсчитать только по нѣкоторымъ изъ нихъ уплату денегъ. Вообще нельзя не замѣтить, что Временное Правленіе во всѣхъ своихъ дѣлахъ, которыми относился до соблюденія интереса казеннаго не только не наблюдало должнаго попеченія, но избѣжало всякой отчетности.

11) Предъ прибытіемъ моимъ въ Эриванъ бѣжали за границу два мусульманскія дер. . . . Однѣ только важныя причины могли понудить къ побѣгу жителей осѣдлыхъ, — носему и предписалъ я прозвѣсти объ обстоятельстве семъ изслѣдованіе.

Принимая-же въ соображеніе, что предотвратитъ побѣгу жителей на всемъ пространствѣ нашихъ границъ, козъ скоро они недовольны будутъ нашимъ управленіемъ, имѣть никакой возможности и что строга въ семъ отношеніи мѣры болѣе жестокочать противъ насъ находящихся во вновь покоренныхъ провинціяхъ мусульманъ, нежели принесутъ пользы, предписалъ я жителямъ помннутыхъ двухъ (?) деревень, которые почти всѣ перехвачены на дорогѣ, предоставить полную свободу перейти за границу и возвратитъ все имущество, какъ имъ, такъ и ушедшимъ ихъ товарищамъ принадлежащее, а вмѣстѣ съ тѣмъ приказалъ опубликовать повсемѣстно, такъ, чтобы всякому жителю Эриванской области было о томъ извѣстно: а) что всѣмъ тѣмъ, которые захотятъ перейти отъ насъ за границу дозволяется сіе отъ правительства; б) но таковымъ выходящимъ никогда и ни въ какомъ случаѣ не будетъ позволено возвратиться въ наши области, безъ особеннаго моего разрѣшенія, и с) что всякій житель безъ изыатія въ нуждахъ своихъ и жалобахъ можетъ свободно обращаться къ начальнику области и въ Областное Правленіе; что никто имъ въ томъ прештествовать не долженъ, подъ опасеніемъ строжайшаго взысканія, и что всякая законная и справедливая просьба непременно будетъ удовлетворена.

Зная умоначертанія здѣшняго народа, я увѣренъ, что сіе средство подѣйствуетъ гораздо болѣе, нежели самая строга мѣра, въ особенности, если мѣстное начальство будетъ поступать съ мусульманами ласково и справедливо, и

12) Вообще поставлено мною Эриванскому Областному Правленію въ непремѣнную обязанность сохранять величайшее безпристрастіе во всѣхъ дѣлахъ между Армянами и мусульманами и отнюдь не дѣлать предпочтеній первымъ, въ особенности-же — вѣротерпимости и сколько можно предотвращать всякіе споры о религіи и укоризны.

Описавъ я с. главнѣйшіе безпорядки, найден-

Документ 1, продолжение

ные мною при поверхностном только обзорѣ управления Эриванскаго области, и распоряженія, учиненнаго мною для приведенія сей области въ нѣкоторое устройство, весьма чувствую, что при важнѣйшихъ нѣмнѣйшихъ занятіяхъ вашихъ и бремени васъ столь обширнымъ изложеніемъ, но знаю также, сколько вы изволите принимать участія въ дѣлахъ здѣшняго края, и потому поставляю себя въ обязанность доводить до свѣдѣнія в. с. все, что по управленію вновь пріобрѣтенными провинціями мною найдено и учинено будетъ, не скрывая отъ васъ и собственныхъ своихъ ошибокъ, въ числу коихъ должно отнести предоставленное мною, вслѣдствіе за покореніемъ Эривани, участіе въ управленіи сей области архіеп. Пересее. Но никогда не полагалъ я, чтобы архіепископъ сей, занимающій усердіе свое во всякомъ случаѣ, принявъ на себя такую обязанность единственно съ тѣми видами, чтобы обратить все попеченія свои на однихъ Армянъ и, мало заботясь о пользахъ государственныхъ, предпочитать онымъ выгоды Армянскаго духовенства и въ особенности монастыря Эмчиданскаго. Не могъ я также предвидѣть, что ген.-л. Красовскій сдѣлается однимъ исполнителемъ воли Персея и, не обращая вниманія на все данная ему отъ меня предисловія, не озаботится даже о первоначальномъ устройствѣ сего вновь покореннаго края и оставитъ мусульманъ, состоящихъ <sup>2</sup>/<sub>3</sub> всего населенія, безъ должнаго попечительства и пособій.

Въ заключеніе всего повторяю покорнѣйшую просьбу мою о скорѣйшемъ утвержденіи представляемаго при семъ штата для управленія Эриванскаго области, нуно съ ханствомъ Нахичеванскимъ, который и по необходимости долженъ привести въ дѣйствіе; при томъ обязанностью считаю присовокупить, что по тѣмъ уваженіямъ, которыя изложены мною въ рапортѣ, № 339, рѣшился я назначить въ видѣ столовыхъ денегъ прибавку къ окладному жалованью военнымъ офицерамъ, назначеннымъ временно къ исполненію должностей, которые потомъ должны быть замѣнены чиновниками гражданскими.

**439.** *Рапортъ Армянскаго Областнаго Правленія гр. Паскевичу, отъ 26-го апрѣля 1828 года, № 1016.*

Эриванскіе ахунды, муллы, ханы и беки, при послѣднемъ проѣздѣ в. с. чрезъ Эривань, подали вамъ просьбу о позволеніи имъ пользоваться пожалованными бывшимъ Эриванскимъ сардаремъ Хусейн-ханомъ доходами казенныхъ деревень подлѣ именемъ *тіулы*.

В. с. означенную просьбу изволили препроводить въ Армянское Областное Правленіе на разсмотрѣніе.

Правленіе, по учиненіи о семъ надлежащаго дознанія, удостоившись, что *тіулы* бываютъ наследственные и временные; они имѣютъ большое сходство съ арендами, ибо казенные доходы, получаемые съ казенныхъ или помѣщичьихъ деревень, предоставляются въ пользу частныхъ людей временно или навсегда. *Тіулы* на семъ послѣднемъ основаніи давались болѣею частью помѣщикамъ на казенные доходы, съ ихъ деревень слѣдующее, тогда какъ временные *тіулы* замѣняли только жалованье и давались болѣе съ казенныхъ деревень однимъ служащимъ или за пренія услуги. Частнымъ людямъ, коимъ отдаемы въ *тіулы* деревни, предоставлялось право удерживать за собою жителей тѣхъ деревень.

Награда сія была весьма значительна, ибо съ помѣщичьихъ земель произведенія крестьянъ дѣлились на двѣ части, т. е. изъ 30-ти до 15-ти оставалось крестьянину, а другіе 15 забираемо было въ пользу сардара, изъ коихъ отдавалось помѣщику только 4; следовательно, жалованья ихъ *тіулами*, предоставляли имъ право пользоваться и остальными 11 частями.

Правленіе, при внимательномъ разсмотрѣніи просьбы сей, полагаетъ справедливымъ, чтобы пожалованные *тіулы* въ наследство утверждены были за ними на семъ основаніи, но временнымъ предоставлять пользоваться однимъ служащимъ, въ замѣнъ жалованья, по мѣсту, когда нѣрвые превышаютъ послѣднее. При семъ правительству обязано приложить большую осторожность, дабы подобныя права въ такомъ только случаѣ были уважаемы, когда оныя сохранены были до послѣдняго времени Персидскаго правленія въ сихъ вновь пріобрѣтенныхъ областяхъ.

**440.** *Предисловіе гр. Паскевича Армянскому Областному Правленію, отъ 4-го мая 1828 года, № 1037.*

Семейству Аюба Арутюнова, который бжалъ къ намъ изъ войскъ Аббас-миръ съ извѣстіемъ о намѣреніи Персіанъ, но по немъ лишьшеъ глаза, носа и губъ; вдовѣ Аствацатуровой, мужъ коей убитъ Персіанми по подозрѣніи въ сохраненіи писемъ отъ Россійскихъ начальниковъ, и Оганезу Асаіану, которому выколотъ глаза, отрыванъ носъ и языкъ за упаваніе дорогъ отряду ген.-адъют. Бенкондорфа, — по ходатайству за нихъ архіеп. Персея, я предлагаю Армянскому Правленію отпустить единовременно по 10-ти черв. и потомъ продолжать выдачу всякій годъ по 30-ти р. с. изъ Эриванскихъ доходовъ на каждое семейство.

Документ 1, продолжение

ИРЕВАНСКОЕ ХАНСТВО  
РОССИЙСКОЕ ЗАВОЕВАНИЕ И ПЕРЕСЕЛЕНИЕ АРМЯН  
НА ЗЕМЛИ СЕВЕРНОГО АЗЕРБАЙДЖАНА

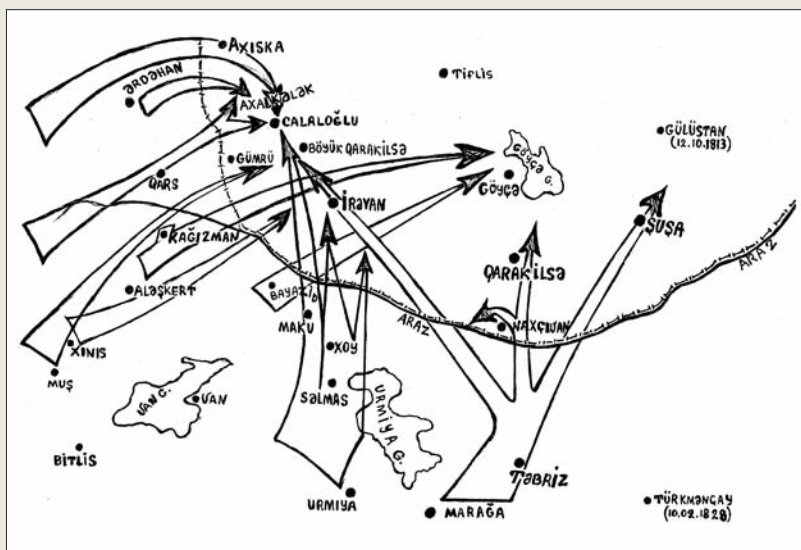


Рисунок 1.

Направления переселения армян из Ирана и Турции  
на земли Северного Азербайджана в 1828-1831 годах

*Источник:* Arzumanlı V. Nazim Mustafa. Tarixin qara səhifələri. Deportasiya. Soyqırım. Qaçqınlıq. Bakı, 1998, s. 261



трасенъ покой подвластных Намъ народовъ, и насиліе, вопреки святости договоровъ, быстрымъ вторженіемъ коснулось предѣловъ Россіи.

Надлежало отразить силу силою. — Въ странѣ, непріятелемъ опустошенной и почти непроходимой, преслѣдуя его и въ тоже время борясь съ силою природы, перевозомал и палящій зной лѣта и жестокость зимы, храброе воинство Наше послѣ несчетныхъ усилій покорило Эривань, дотождъ неприступный, и за Араксомъ на высотахъ Арарата утвердило свои знамена и, углубляясь далѣе во внутренность Персіи, овладѣло самымъ Тавризомъ и страпою ему сопредѣльною. Ханство Эриванское по обѣ стороны Аракса и Ханство Нахичеванское — часть древней Арменіи — пали во власть Побѣдителя.

Но, покоряя Области, Россійское воинство стяжало еще другую славу. Среди войнъ, въ землѣ непріятельской, безопасность частныхъ лицъ и имуществъ, всѣ права собственности не менѣе были въ очахъ воина священные, какъ среди мира и въ странѣ союзной. Кроткимъ, великодушнымъ, исполненнымъ пощады и умѣренности обращеніемъ съ побѣжденными, превъше самыхъ побѣдъ, возвеличено достоинство Русскаго имени.

Такимъ образомъ въ краткое время менѣе, нежели въ восемь мѣсяцевъ по вступленіи въ непріятельскую землю, совершены подвиги рѣшительные, многолѣтніе. Успѣхи ихъ доказали, что правому дѣлу Нашему поборалъ Промыслъ. Подъ сильною Его защитою Россія, поставляя первымъ своимъ благомъ миръ, никогда не попустилъ нарушать его безъ строгаго и праведнаго возмездія.

Путь къ побѣдамъ еще былъ открытъ; но какъ скоро предстала надежда къ мирнымъ соглашеніямъ, Мы съ удовольствіемъ обратились къ миру.

(\*) Трактатъ см. выше Февраля 10.

(\*\*) Распубликовать Сенатомъ 27 Марта.

Въ основаніе его, Мы постановили оградить Имперію естественными и безопасными предѣлами, и, вознаградивъ въ полной мѣрѣ всѣ убытки, войною нанесенные, отдалить навсегда всѣ причины къ ея возобновленію.

На сихъ главныхъ основаніяхъ, въ 10 день Февраля въ Туркменчай заключенъ и подписанъ между Россіею и Персіею Трактатъ вѣчнаго мира, при семъ во всеобщее извѣстіе издаваемый. (\*)

Выгоды сего мира измѣряемъ Мы напаче постановленіемъ въ сей странѣ твердыхъ и безопасныхъ границъ. Въ семъ единственно видѣзираемъ Мы на пользу пріобрѣтеннаго Нами края. Все, что въ завоеваніяхъ Нашихъ не относилось прямо къ сей цѣли, всѣ города и селенія Повелѣли Мы возвратитъ по исполненіи мирныхъ условий.

Къ сиемъ существеннымъ выгодамъ присоединяются пользы торговли, коея свободное движеніе Мы всегда признавали однимъ изъ главныхъ побужденій къ трудолюбію и промышленности, и вмѣстѣ съ тѣмъ вѣрнымъ залогомъ и ручательствомъ мира прочнаго, на взаимныхъ нуждахъ и пользахъ утвержденного.

Богу, устроителю судьбы Царствъ земныхъ, возсылая изъ глубины души хвалу благодаренія, Мы удостовѣрены, что всѣ любезные и вѣрные Наши подданные, срътая во всѣхъ происшествіяхъ сей войнъ и въ счастливомъ ея окончаніи новое знаменіе благости Его и покровительства Россіи, проліють къ Престолу Его теплыя ихъ молитвы; да будетъ миръ сей, промысломъ Его устроенный, твердъ и непреложенъ, и да поможетъ Намъ десница Его святая сохранить тишину и спокойствіе на предѣлахъ Имперіи Нашией.

1888. — Марта 21. (\*\*) Именной, данный Сенату. — *О именованіи присоединен-*

Документ 2.

Указ Николая I (1825-1855) об образовании «Армянской области» на территориях Иреванского и Нахчыванского ханств Азербайджана

Источник: ПСЗРИ, Собр. второе, т. III. 1828, СПб., 1830, с. 272-273

нимъ къ Россіи Ханствъ Эриванскаго и Нахичеванскаго Областію Армянскою.

Силою Трактата, съ Персією заключеннаго, присоединенія къ Россіи отъ Персіи Ханство Эриванское и Ханство Нахичеванское, Повелеваемъ во всѣхъ дѣлахъ именовать отнынѣ Областію Армянскою и включать оную въ Титулъ Нашъ. Объ устройствѣ сей Области и порядкѣ ея управленія Правительствующій Сенатъ въ свое время получить надлежащія повелѣнія.

1889.—Марта 21. Высочайше утвержденный Уставъ о непремѣнныхъ военныххъ госпиталяхъ (\*)

*Мнѣніе Государственнаго Совета.* Государственный Советъ въ Департаментъ Военномъ и въ Общемъ Собраніи, рассмотрѣвъ проектъ Устава о непремѣнныхъ военныххъ госпиталяхъ съ таблицами о госпитальныхъ потребностяхъ и формами для писмоводства, и принявъ въ уваженіе, что правила, изложенныя въ семъ Уставѣ, объемяя всѣ отрасли госпитального управленія, согласуютъ врачеваніе и успокоеніе болящихъ воиновъ съ опредѣлительною расходомъ и благоустройствомъ, *мнѣніемъ полагаетъ:* Уставъ сей утвердить; но какъ въ существѣ своемъ онъ есть токмо полное собраніе существующихъ учреждений и постановленій, вошедшихъ уже въ привычку и не требующихъ особенной Высочайшей конфирмаціи, то по воспослѣдованіи на Уставъ сей утвержденія Государя Императора, przeprowadить оный къ Начальнику Главнаго Штаба Его Величества для руководства по управленію непремѣнныхъ военныххъ госпиталей.

*Резолюція.* Его Императорское Величество, воспослѣдовавшее мнѣніе въ Департаментъ Военномъ и въ Общемъ Собраніи Государственнаго Совета по проекту Устава о непремѣнныхъ военныххъ госпиталяхъ съ приложеніями, Высочайше утвердить соизво-

лить и повелѣть исполнить. *Предсѣдатель Государственнаго Совета.*

**Уставъ о непремѣнныхъ военныххъ госпиталяхъ.**

**Гл. I.—О непремѣнныхъ госпиталяхъ вообще.**

§ 1. Непремѣнные госпитали въ отношеніи къ своему составу раздѣляются на 6 классовъ.

§ 2. Въ госпиталѣ каждаго класса для помѣщенія большіхъ нижнихъ воинскихъ чиновъ опредѣляется извѣстное число мѣстъ штатныхъ и запасныхъ, а именно:

Въ 1 классномъ	100 штат.	и 50	запасныхъ.
— 2 — — —	— 250 — — —	— 50	
— 3 — — —	— 500 — — —	— 100	
— 4 — — —	— 1000 — — —	— 200	
— 5 — — —	— 1500 — — —	— 500	
— 6 — — —	— 2000 — — —	— 500	

Сверхъ сего для приѣма и леченія больныхъ Офицеровъ полагается имѣть особыя палаты или отдѣленія въ госпиталѣ.

1-го, 2-го и 3-го класса на 10

— — — 4 — — — 20

— — — 5 — — — 40

— — — 6 — — — 50 кроватей.

§ 3. Если въ какомъ-либо госпиталѣ заняты будутъ большіми всѣ штатныя мѣста, и половина запасныхъ, а число больныхъ, въ полахъ и командахъ, въ окрестности расположенныхъ, не уменьшится: тогда, съ разрѣшенія Начальства, часть больныхъ переводится въ другіе госпитали, по близости расположенные, или тотъ же самый госпиталь распространяется на большій классъ, смотря по удобности.

§ 4. Уменьшеніе штатовъ госпиталей, или переименованіе оныхъ изъ большіхъ въ меньшіе классы, опредѣляется уменьшеніемъ числа войскъ, въ окрестности расположенныхъ.

§ 5. Чиновники и прислуга назначаютъ сообразно классу каждаго госпиталя по штату, у сего прилагаемому.

(\*) Слѣдующія къ сему Уставу приложенія см. лит. А—М. см. въ концѣ Тома.

## П П Р И Л О Ж Е Н І Е .

### Г. Полковнику и Кавалеру Лазареву.

Вашему Высокоблагородію извѣстно, что всѣ почли Армяне, въ разныхъ округахъ Аддербиджана проживающіе, и всѣ Греки, находящіеся около города Урмин, скоро послѣ занятія Тавриза нашими войсками изъявили гошовносшь свою переселились въ наши обласпи, и депушашы ихъ, во время быпносши моей въ Дейкарганъ, просили дашь имъ на сіе дозволеніе; попомъ для ушверженія ихъ въ семъ намъреніи присланы были опъ Армянскаго Архіепископа Нерсеса Епископъ Спешанъ и Архимандритъ Николай, кои, получивъ опъ меня опкрышыя предписанія ко всѣмъ воинскимъ Начальникамъ объ оказаніи имъ въ семъ дѣлѣ всего возможнаго пособія, опправились для исполненія возложеннаго на нихъ порученія, но и до сего времени нѣшь никакихъ свѣденій, имѣли ли они въ предпріятіи своемъ успѣхъ, и въ чемъ именно состояли ихъ дѣйствія.

Должно полагашь, что жеспокая спужа и, можешь бышь, надежды, что весь Аддербиджанъ оспанепся навсегда въ рукахъ нашихъ, не допускали доньнѣ Христіанъ, въ немъ находящихся, присупитъ

#### Документ 3.

Льготы и привилегии, предусмотренные для армян, переселенных из Ирана на территорию Северного Азербайджана

*Источник:* Глинка С.Н. Описание переселения армян аддербиджанских в пределы России. Москва, 1831, с.98-107

къ переселенію, но теперь, когда сдѣлалось извѣстнымъ, что войска наши, по мирному пракшапу, въ скорости должны очистишь Аддербиджанъ, кромѣ Урміи, Хоя и Маки, оспашающихся у насъ въ залогъ до уплаты  $4\frac{1}{2}$  курура, въ число 8, нынѣ опъ Персидскаго Правительспва намъ слѣдующихъ, и съ приближеніемъ весны переселеніе не сопряжено уже съ особенными затрудненіями, нынѣ сомнѣнія, что большая часть Христианъ сихъ не оспашупся въ Аддербиджанъ. За всѣмъ тѣмъ, дабы переселеніе ихъ происходило съ порядкомъ и не поперпѣли бы они при семъ случаѣ опъ Персіанъ припѣсненій, и наконецъ, для преподанія имъ въ необходимыхъ случаяхъ нужнаго пособія, посшановивъ на сей предметъ жилищельныя правила, исполненіе оныхъ возлагаю непосредственно на Ваше Высокоблагородіе, и предписываю вамъ дѣйспвовать на слѣдующемъ основаніи:

*Относительно приготовленія Христианъ къ подѣлу съ мѣста.*

1. Избравъ для содѣйствія вамъ въ исполненіи сего порученія двухъ благонадежныхъ Шшабъ - Офицеровъ и нѣсколькихъ Оберъ - Офицеровъ, теперь же предспавивъ ко мнѣ на утвержденіе, и для учиненія распоряженія объ опкомандированіи оныхъ съ вами

Документ 3, продолжение

Шпабъ и Оберъ - Офицеровъ имѣете вы немедленно отсправить въ округи, наиболѣе населенные Армянами и Христіанами другихъ исповѣданій, и первоначально въ окрестности Мараги, откуда войска наши должны выступить не позже 8 Марша, слѣдовательно и переселенцы должны немедленно шронуться съ мѣста, пребуя тамъ опъ опряднаго Командира, Генераль - Маіора Панкрашьева, копорому Вы предъявите сію Инструкцію, нужнаго пособія и назначенія къ вамъ особой команды изъ 25 человекъ козаковъ при одномъ Оберъ - Офицеръ, о чемъ опъ меня дано пеперь же Генераль-Маіору Панкрашьеву предписаніе.

2. По прибытіи на мѣсто, вы и чиновники, въ вѣдомствѣ вашемъ соспоящіе, обязаны узнавашь истинное намѣреніе Христіанъ, и удостовѣриться, почно ли они желаютъ къ намъ переселиться.

3. Для соглашенія ихъ къ тому не употреблять никакихъ побужденій, а шѣмъ болѣе насильшвенныхъ мѣръ, но дѣйспвовать едиными внушеніями, предспавляя имъ всѣ выгоды поспушленія ихъ въ подданство Императора Христіанскаго, могущеспвеннѣйшаго въ Европѣ, и шу мирную и счастливую жизнь, копорую они будутъ пользовашься, находясь

Документ 3, продолжение

подъ покровительствомъ благопорныхъ Россійскихъ законовъ.

4. Вамъ съ чиновниками предоспавляю право обнадеживашъ Хрисціанъ именемъ Правительства, что по переселеніи ихъ въ наши обласпи, занимающіеся спорговлею, могутъ водвориться въ городахъ и будупть пользоваться общими, съ тамошними спорговцами, правами; поселяне же будупть надѣлены удобною землею въ доспашочномъ количествѣ и освободятся опъ подапей на 6 лѣтъ, а опъ земскихъ повинностей на 3 года.

4. Селеніямъ и семействамъ, копорья объявляшъ непремѣнное желаніе перейши къ намъ, соспавляшъ списки по прилагаемой при семъ формѣ, означивъ въ нихъ особо семейства, копорья, по совершенной бѣдноспи, будупть шребовашъ пособія при переходѣ, и списки сіи доспавляшъ ко мнѣ; а въ случаѣ выыштія моего изъ Аддербиджана, Начальнику войскъ, копорый здѣсь оспавашъ будешъ.

6. Въ округахъ, изъ коихъ войска наши должны въ скоромъ времени выспупить, а наипаче въ Марагъ и окреспносняхъ, склоняшъ Армянъ, дабы они начали переселеніе шеперь же, или по крайней мѣрѣ слѣдовали бы вмѣстѣ съ войсками, ибо съ выходомъ

Документ 3, продолжение

онихъ будущъ они подвергаться не только обидамъ и приписаніямъ отъ Персіянъ, но и могутъ быть ими вовсе задержаны подъ разными предлогами.

7. Въ Урмійскомъ и Хойскомъ округахъ, кошорые по шракпашу оспаються у насъ въ залогъ до уплаты  $4\frac{1}{2}$  курура, позволишь Христіанамъ переселяться поспешенно до конца Мая. Впрочемъ Ваше Высочоблагородіе обще съ чиновниками должны поступать въ отношеніи семъ, сообразуясь съ общепользованіями и съ уплатою денегъ, отъ Персидскаго Правительсва намъ слѣдующихъ.

8. Семейсвамъ или цѣлымъ селеніямъ, кошорые готовы будущъ къ переселенію, давань открытые листы для безопаснаго слѣдованія и охранные листы для освобожденія отъ податей и повинностей по прилагаемой здѣсь формѣ.

9. Предоставивъ право каждому селенію оспавить отъ себя повѣреннаго для продажи имущества, принадлежащаго переселяющимся Христіанамъ, въ положенный по шракпашу срокъ. Повѣренныхъ сихъ снабдивъ надлежащими видами по препровождаемой при семъ формѣ, и вмѣстѣ съ тѣмъ опшеспись къ Коммисару, находящемуся при Аббасъ-Мирзѣ, или къ шому дипломатическому чиновнику, кошорый въ

Документ 3, продолжение

Тавризь находисься будещь, объ оказаніи таковымиъ повѣреннымиъ всякаго покровительствва и пособія.

*На счетъ слѣдованія переселенцевъ до границъ областей нашихъ.*

10. Для удобнѣйшаго во время пупи продовольствія, и въ особенноти для избѣжанія недоспапка въ кормъ для скопа, переселенцевъ раздѣлишь на паршіи по селеніямъ, или какъ признаеше удобнѣе, пакъ, чпобы каждая паршія сосполя ошь 150 до 300 семействъ.

11. Паршіи сія спарашься до границы нашей вестп разными дорогами, дабы одна паршія не сходилась съ другою.

12. Дозволишь переселяшься и опдѣльно каждому семейству, не ручаясь однако за ихъ безопаснотп.

13. Вообще соглашашь Хрисіанъ, дабы они слѣдовали въ Нахичеванскую и Эриванскую обласпи, гдѣ предлагается увеличпшь, сколько можно, народонаселеніе Хрисіианами. Впрочемъ жищелямъ деревни Узумчи и З-хъ близъ ея находпщпхся Армянекихъ селеній, позволишь слѣдовашь въ Карабахъ, пакъ какъ сія провинція къ нимъ ближе.

14. Для сопровожденія каждой паршіи оврядпшь одного Офицера изъ шѣхъ, кои въ помощъ вамъ не-

Документ 3, продолжение



перь назначены, или же требовать шаковых, знающих Армянский язык, опытных Начальников, а также и козаков, ко всякой партии от 2 до 5 человекъ.

15. Какъ скоро въ какомъ-либо округѣ партия переселенцевъ пронесся съ мѣста, по Ваше Высокоблагородіе, или кто-либо изъ чиновниковъ, въ помощь вамъ назначаемыхъ, должны будете поспѣе уведомить о помѣ Эриванское Временное Правленіе, объяснивъ число семействъ, фамилію пристава, мѣсто на границѣ, на которое партия будетъ слѣдовать, означивъ хотя примѣрное время, къ которому партия сія можетъ прибыть къ нашимъ властямъ, а также и то, въ какихъ мѣстахъ проживали переселенцы, т. е. на плоскости ли и жаркихъ, или гористыхъ и холодныхъ мѣстахъ, какого рода хозяйствомъ они занимались и сколько имѣютъ скота.

16. На выдачу взаимобразно вспоможенія совершенно бѣднымъ семействамъ и на непредвидимые расходы извольте, Ваше Высокоблагородіе, получить отъ управляющаго должностію Генералъ-Интенданта, Дѣйствительнаго Спашскаго Совѣтника Жуковскаго, 25 тысячъ руб. серебромъ, изъ числа ко-

Документ 3, продолжение

ихъ, по усмотрѣнію вашему, предоспавляется вамъ опшускашь пошребное число каждому чиновнику, въ опдѣльный округъ посылаемому; но съ тѣмъ, чпобъ выдача вспоможенія, не превышая 40 р. серебромъ на семейство, была производима подъ рописки получающихъ оныя и съ засвидѣтельствованіемъ старшинъ и священника того селенія, копорому бѣдныя принадлежать будущъ. Въ употребленіи сихъ денегъ какъ вы, такъ и чиновники, въ вѣденіи вашемъ соспоащіе, должны предспавишь надлежащій расчетъ.

17. Обязанности ваши и придаваемыхъ вамъ чиновниковъ, кромѣ приспавленныхъ для препровожденія парпій, будущъ продолжаться до того времени, пока переселенцы вспуяптъ въ предѣлы нашихъ провинцій, ибо для назначенія мѣспъ подъ водвореніе переселенцевъ, для оказанія имъ возможнаго пособія опъ земли и для содѣйствія къ поселенію ихъ, учрежденъ будетъ при Эриванскомъ Временномъ Правленіи Комиспетъ, въ вѣденіи коего будетъ поступать каждая парпія переселяющихся Армянъ пощчасъ по переходѣ оной въ наши границы. Для чего на встрѣчу сей парпін высланы будущъ опъ Комиспета нарочные, конпорые

Документ 3, продолжение

вмѣстѣ съ приспавами, при партіяхъ находящимися, и будущъ препровождать ея до мѣсна назначенія. По Карабаху возлагается сіе на попеченіе тамошняго Военно-Окружнаго Начальника, Князя Абхазова.

18. Когда совершенно окончите ваши дѣйствія, въ это время извольте доставить мнѣ полный отчетъ о дѣйствіяхъ вашихъ, и особенно о суммахъ, вами и приданными вамъ въ помощь Штабъ и Оберъ-Офицерами издержанныхъ; при последнемъ отчетѣ долженъ быть приложенъ именной списокъ семействамъ, кошорымъ будетъ выдано заимообразно вспоможеніе, и росписки ихъ въ полученіи денегъ, дабы на основаніи оныхъ можно было въ послѣдствіи распорядиться о взысканіи сего долга, кошорое имѣетъ быть учинено по прошествіи первыхъ пяти лѣтъ, послѣ водворенія Христіанъ, въ послѣдующіе за шестъ лѣтъ.

и 19. Изъ суммы 25 п. руб., вамъ отпускаемой, имѣете вы снабжать прогонами по числу верстъ, полагая по 2 коп. серебромъ на версту, Штабъ-Офицеровъ на 3, а Оберъ-Офицеровъ на 2 лошади, поелику же по большей части лошадей должно будетъ занимать по вольнымъ цѣнамъ; а сверхъ того Штабъ-и Оберъ-Офицеры при разъѣздахъ будутъ имѣть и

Документ 3, продолжение

107

другіе расходы , по недоспапочному сосполнію для  
нихъ пнягоспчные, іпо изъ сей же суммы предоспавляю  
вамъ выдавашъ для всѣхъ шаковыхъ издержекъ Шпашъ-  
Офицерамъ по 30 , а Оберь - Офицерамъ по 20 руб.  
въ мѣсяць серебромъ.

Подписалъ : *Командиръ Отдѣльнаго Кавказскаго Корпуса ,  
Генералъ отъ Инфантеріи, Генералъ-Адютантъ Паскевичъ.*

№ 275.

26 Февраля 1828 г.

*Тавризь.*

Документ 3, продолжение

### III ПРИЛОЖЕНИЕ.

ХРИСТИАНЕ!

По дошедшимъ до меня  
досповѣрнымъ слухамъ не-  
благонамѣренныя люди спа-  
раюшя распрощранишь  
не покмо нелѣпя и жи-  
вья въспи, но даже все-  
лишь спрахъ въ просив-  
пихъ дозволеніе пересе-  
лишься въ благословенную  
Россію, и пѣмъ опвра-  
пишь желаніе сердецъ ихъ.

Քրիստոնեայք,

Լսելի եղև յահանջս  
իմ, թէ արք չարամիտք  
չանան ոչ միայն հրապարա-  
կել զսուտ և զանպատեհ  
զըզցս, այլև տալ երկիւղ  
մեծ, որոց կամին անցանել  
յօրհնեալ Ռուսաստան. և  
զայս օրինակ կամին դարձու-  
ցանել զձեզ ՚ի գովելի ցան  
կուժենէ սրտի ձերոց :

Документ 4.

Обращение офицера-армянина Газароса Лазаряна,  
руководившего процессом переселения армян из Ирана на территорию  
Северного Азербайджана, к иранским армянам

**Источник:** Глинка С.Н. Описание переселения армян адербиджанских  
в пределы России. Москва, 1831, с.107-111

Въ отвращеніе сего и по довѣренности ко мнѣ Армянскаго народа, по долгу обязанности, возложенной на меня Главнo-командующимъ нашимъ, объявляю вамъ, что великодушный Монархъ Россійскій даетъ желающимъ переселиться надежное, спокойное и счастливое убѣжище въ Его государство. — Въ Эриванъ, Нахичеванъ и Карабахъ, гдѣ сами изберете, получите вы въ изобиліи хлѣбородную землю, опочасти засѣянную, коей десятая только часть обрабатывается въ пользу Казны. — Вы освобождаетесь въ продолженіи шести лѣтъ отъ всякихъ податей и, для переселенія бѣднѣйшимъ изъ

Եւ ես առ ՚ի հերքել զայս ամ ըստ պարտեացն ուրիշ բեռնաւորեալ եմ ՚ի սպարապետէն, և ՚ի հաւատարմուէ ազգին որ առիս, յայտ առնեմ ձեզ, թէ մեծահոգի ինքնակալն ամ Ռուսաց պարգևէ այնոցիկ որք ցանկան գաղթել, զսպահով զխաղաղ և զերջանիկ տեղի ապաստանի ՚ի յընդարձակ կայսերութեան իւրում :

՚ի գաւառսն Երևանայ, Նախիջևանայ և Ղարապաղու, զորս դուք ընտրեսջիք, տացի ձեզ լայնատարած և արգասաւոր երկիր, որ արդէն իսկ ըստ մասին սերմանեալ է. և ՚ի պտղոց նորին զաաններորդ մասն միայն տաջիք Տէրուէ. և յընթացս վեց ամաց ազատ լիցիք յամ հարկատուութիւն. և որք միանգամ ա-

Документ 4, продолжение

вась, подана будепть по-  
мощь. — Тѣ, кои имѣюшъ  
здѣсь недвижимость, оп-  
правивъ семейства свои,  
могутъ оставишь по се-  
бѣ повѣренныхъ для про-  
дажи оной, срокъ коей  
опредѣлень по Туркман-  
чайскому прапкшашу до  
пяши лѣтъ; имена оспав-  
шихся съ описью иму-  
щеспивъ ихъ доспавяпся  
мною къ Посланнику, или  
Коммисару, при Его Вы-  
сочеспвѣ Аббасъ Мирзѣ  
пребывающемъ, дабы они,  
яко подданные Великаго  
Государя, были подѣ вы-  
сокимъ Его покровишель-  
спвомъ. — Въ Россіи уви-  
дипе вы шерпимоспъ вѣръ  
и равенспво правъ Рус-  
скаго съ прочими поддан-  
ными Государя, и забуде-  
те всѣ гореспы, вами

Լելի աղքատ իցեն Ի ձէնջ  
տացի նց օգնուի չուելոյ :  
Ոյք միանգամ թողուն  
աստ զհունձս իւրեանց և  
զանշարժ ինչս, յետ առա-  
քելոյ զընտանիս իւրեանց  
կարեն թողուլ աստ զարս  
ումանս Ի վաճառել զնս մին-  
չև ցհինգ ամս՝ ըստ սահմա-  
նադրուե արարելոյ Ի թէ-  
ուիս դաշանց թուրքման-  
չայի : Ջանուանս ևզհա-  
շուհգիրս ընչիցն զորս թող-  
ջիք աստ, առաքեցից մե-  
րում գործակալի որ առ  
Բպասմիրզայ շահգատայն,  
զի լիցին ք պաշտպանուք նո-  
րին կայսերական մեծուե, ո-  
րում լիջիք հպատակք : Ի  
Ռուսաստան տեսջիք զթոյ-  
լատուութիւն ամ կրօնից .  
և զհաւասարուի իրուանց  
Ռուսաց ք այլոց հպատակաց  
կայսերն . անդ մոռասջիք  
զամ նեղուիս զորս կրեցիք .

Документ 4, продолжение

перпимья. — Тамъ найдете вы новое опечество, населенное Христианами, и не увидите болѣе угнетеніе свяшой вѣры! Тамъ будете вы житьъ подѣ покровишельспвомъ законъ и почувствуете благошворное ихъ дѣйствіе. — Тамъ наконецъ вы улучшите благосостояніе ваше, и малыя пожертвованія, сдѣланныя вами, вознаграждаются спокрашно. — Вы оставите родину, любезную для всякаго; но одна мысль о землѣ Христианской должна приводить васъ въ воспоргъ.

անդ գտջիք զնոր հայրենիք  
բնակեալ 'ի Քրիստոնէից,  
և ոչ ևս տեսիք զքե կրօ-  
նըն մեր 'ի նեղուի. անդ  
կեցջիք ի հովանաւորութե  
ընաց և զգասջիք վաղաբոյն  
գբարեբար ազգեցողի նոցին.  
հուսկ ապա անդ վիճակ ձեր  
բարեգոյն լինի. և փոխա-  
նակ սակաւուն զոր կորուս-  
ջիք, անդ տացի ձեզ հա-  
րիւրապատիկ: Ղշմարիտ է  
թէ թողուք զերկիր ծնըն-  
դեան ձերոյ որ սիրելի է  
տմցն. բայց մտածելն թէ  
բնակելոց էք 'ի Քրիստո-  
նեայ Տէրութի, սրբութի ազ-  
գել 'ի ձեզ զմեծ ցնծութի:  
Քրիստոնեայքն ճապա-  
ղեալք 'ի գուլառս պարս-  
կաց տեսցեն վերջապէս զան  
ձինս. թողովեալ 'ի մի վայր,  
և զիտէք արդեօք թէ բա-  
րութիւնք մեծ ինքնակա լին

Документ 4, продолжение



Разсыпанные по областямъ Персидскимъ, Христиане увидяпъ соединеніе свое, и можепъ ли вы знать, чѣмъ Великій Монархъ Россіи наградипъ преданность вашу? Попытайте! время дорого. — Скоро выступяпъ Россійскія войска изъ границъ Персидскихъ, тогда переселеніе ваше затруднипся, и мы не въ союзіи будемъ опвѣчать за безопасное слѣдованіе ваше. — Жертвую малымъ и на малое время, получите все и навсегда.

Подписаль: *Россійско-Императорскій Полковникъ и Кавалеръ Лазаревъ.*

50 Марта, 1828 г.  
Г. Урм'я.

Ռուսաց զորքափ ունի վար-  
ձտրել զհաւատարմութիւն ձեր:  
Փոխացարկէք, բարեկանք իմ. ժամանակն անգին է. զօրքն մեր չէ հուպ դատարկեսցեն զգաւառս պարսկաստանի. յայնժամ գուցէ բազում արգելս դիցեն ձեզ. և մէք կորուսանիցեմք զմիջոցս պաշտպանելոյ և ապահով առնելոյ զգալուստ ձեր. զոհեցէք զսակուն և ՚ի օսկաւ ժամանակի, և առատօրէն ընկալջիք զամենայն և ՚ի մշտնջինաւորս .

Պոլկովնիկ և կաւալեր կայսեր Ռուսաց Ղազարոս Ղազարեանց .

՚ի 30 մարտի . 1828 . ՚ի քաղաքս, Որմի .

Документ 4, продолжение

fut de tout temps mon guide et que personne ne me l'enlèvera. Je dois avouer que pour surcroît d'une maladie chronique, j'étais rongé d'un mal moral, par suite des désagréments non mérités qui m'ont été faits tout récemment, et de me voir placé de niveau avec des gens nuls, sans principes et méprisés de la Nation. Toutes ces circonstances m'ont forcé de venir Vous faire part des choses les plus essentielles et Vous découvrir la vérité, mais Vous ne m'avez pas accordé un moment de loisir. Votre Excellence me parlez encore de la protection, lorsque j'ai refusé la plus flatteuse qui aurait déjà avancé ma carrière, pour avoir l'honneur de me rendre à l'appel honorable de Votre Excellence. Ma protection, ce fut mon devoir et la personne de Votre Excellence. Tout ce que je viens d'exposer, je le prouverai par des faits. Si après toutes ces preuves de l'estime et du dévouement que je n'ai cessé d'avoir pour Vous, Monsieur le Comte, Votre Excellence pouvait concevoir l'ombre d'un doute sur mon compte, c'est le plus grand mal que Vous puissiez jamais me faire, et désormais je ne demande plus rien, excepté que Votre Excellence daigne jeter un regard d'humanité sur les pauvres transmigrés qui ont perdu l'impossible et qui peut-être sont dans le plus grand besoin, et de récompenser ceux d'entre eux qui se sont distingués par une conduite louable.

Sans doute quelques calomnieux auront noirci mes actions et mes paroles; tout ce que je désire, c'est que ce que j'ai dit et fait devienne patent et, fort de ma conscience, il ne me reste qu'à prier Votre Excellence de voir la fin de mes travaux pour rendre justice à ceux qui ont partagé mes peines, puisque pour le moment je vois qu'on m'a fait un mal injuste et irréparable dans Votre esprit.

Je vais m'occuper de rendre les comptes de la somme qui m'a été confiée pour la grande œuvre que nul autre que moi, j'ose le dire, n'aurait entreprise, et j'espère que Votre Excellence à la fin me rendra justice.

**616.** *Репортъ ген.-м. Панкратьева къ гр. Паскевичу, отъ 8-го септембра 1828 года, № 296.—Хой.*

Имя достоверное свидѣніе, что находящійся въ Тавризѣ батальонъ Русскихъ быдлоцевъ, состоящій въ командѣ такъ называемаго майора Самсона, бывшаго служби нашей вѣхмистра Макинцова, ежедневно уславивается вновь прибывающими въ Тавризъ дезертирами, какъ изъ Нахичеванской области, такъ и изъ вѣрбанго мѣх отряда,—и отнеси къ и. с. Амбургеру, дабы онъ требовалъ отъ Персидскаго

правительства немедленнаго возвращенія дезертировъ нашихъ, въ силу XIV ст. Туркменчайскаго трактата, по коей самое пребываніе такъ называемаго майора Самсона въ Азербейджанѣ терпимо быть не должно, ибо онъ, личнымъ примѣромъ, внушеніями и тайными связями имѣеть вредное вліаніе на пречинихъ своихъ соотчичей.

И помогать обязанностью напомяти консулу нашему о соблюденіи поманутой XIV ст. трактата, ибо Персидское правительство, какъ кажется, сохраняетъ только тѣ пункты трактата, которые въ пользу онаго сдѣланы. Очевиднымъ доказательствомъ тому служатъ и вышедшая ушлая денегъ, которая продолжается болѣе трехъ недѣль послѣ назначеннаго окончательнаго срока, т. е. отъ 15-го августа. О высылкѣ изъ Тавриза остальныхъ денегъ я не имѣю никакихъ свидѣній, не смотря на ежедневныя отношенія мои къ Амбургеру.

**617.** *Предисловіе гр. Паскевича ген.-м. Панкратьева, отъ 20-го септембра 1828 года, № 706. Нахичевань.—Секретно.*

Полк. Лазаревъ, занимавшійся переселеніемъ изъ Азербейджана въ наши области христіанъ, приписываетъ успѣхи сдѣланнаго переселенія преимущественно одной своей распорядительности и тому уваженію Аринской націи къ фамиліи его, которое цѣма сіе считать къ его предкавъ.

Желая имѣть свидѣніе, дѣйствительно-ли такое изъясненіе Лазарева имѣеть признаки достоверности, и прошу васъ, сколько вамъ о томъ извѣстно, увѣдомить меня, при чемъ не оставьте присообщить, въ какой мѣрѣ какъ сами вы вспопомоществовали по переселенію означенныхъ христіанъ, такъ и другія лица, которымъ вы давали по сему предмету порученія. Сверхъ того сообщите, если доходя до вашего свидѣнія духи, не имѣли-ли переселенцы причины быть недовольными распоряженіями Лазарева и въ чемъ именно.

**618.** *Записка о переселеніи Армянъ изъ Персіи въ наши области \*).*

В. с. угодно было узнать достовернѣе чрезъ меня о способахъ, которые были приняты къ пересе-

\*) Въ дальнѣе имѣть свидѣній, кому принадлежатъ эти записки; но судя по тому, что упоминаемъ въ ней переводчикъ Давидъ былъ арменочинцемъ у Грибодова, можно съ некоторою вѣроятностью заключить, что и записка принадлежитъ Грибодову.

Документ 5.  
«Записка о переселении армян из Персии в наши области», автором которой, предположительно, является А.С.Грибоедов  
*Источник:* АКАК, т. VII, Тифлис, 1878, д. 618, с. 642-644.

лению Армян из Азербейджана, и о нынешнем их водворении в наших областях.

Вот истина по сему предмету, как она мнѣ известна: полк. Л. . . \*) почиталъ себя главнымъ побудителемъ этой эмиграціи, о чемъ, какъ вамъ извѣстно, онъ изъяснился довольно ясно, но несомнительно, потому что Армяне никакого понятія не имѣли о немъ, будучи единственно движимы добровольностью къ Россіи и желаніемъ быть подъ ея законами. Трактатъ давалъ имъ на сіе полное право. Двѣтельными орудіями при переселеніи были: кн. Аргутинскій, Гамазовъ, а другіе подчиненные офицеры дѣйствовали уже подъ ихъ вліяніемъ. Полк. Л. . . . . помышлялъ только о сочиненіи прокламаций, довольно неумѣстныхъ, между прочимъ, о формированіи регулярнаго Армянскаго ополченія, полагая даже включить въ кругъ своихъ замысловъ, хотя благонамѣренно, но необходимо, и самый Карабагъ и прочія области, имѣющія свое начальство и гдѣ особенной власти отъ давно учрежденныхъ не могло быть допущено. Кн. Аргутинскій представлялъ ему нѣсколько разъ о его поведеніи, какъ это все хвастливо, вѣтренно и безполезно. Всѣ прочія дѣла полк. Л. . . . . были такого-же рода и не стоить того, чтобы о нихъ распространяться. Должно только прибавить, что онъ чуждымъ пустой, но небезразвѣстной, не способенъ утаивать казенныхъ денегъ и дѣлать вредъ умысленно.

При раздачѣ денежнаго пособия выходимъ изъ Урміи произошло много безпорядковъ, но не злоупотребленій: бѣднымъ недодано, богатымъ передано. Это произошло отъ поспѣшности, съ которой сія провинція оставлена была нашимъ войскомъ. Въ торопяхъ дѣйствовали безъ разбора, и потому деньги мало послужили въ помощь, ибо дурно были розданы. Это, впрочемъ, единственный случай, мнѣ извѣстный.

Такъ было при переселеніи; но при помѣщеніи ихъ у насъ на новыхъ мѣстахъ все сдѣлано безмысленно, нерадиво и непростительно. Для завѣданія ими учрежденъ комитетъ, который ничего не вѣдалъ и тѣмъ болѣе достоинъ оужденія, что отъ в. с. имѣлъ самое точное и подробное наставленіе, какъ ему въ семъ случаѣ поступать:

1) Армяне болѣею частью поселены на земляхъ помѣщичьихъ мусульманскихъ. Лѣтомъ это еще можно было допустить. Хозяева, мусульмане, болѣею частью находились на кочевьяхъ и мало имѣли случаевъ сообщаться съ иновѣрными пришельцами.

2) Не заготовлено ни лѣса и не отведено нивъ

\*) Давровъ.

мѣстъ для прочнаго водворенія переселенцевъ. Все сіе въ свое время было упущено. Поправить ошибку на нынѣшній годъ поздно. Переселенцы находятся сами въ тѣснотѣ и тѣснятъ мусульманъ, которые всѣ рошцуть и основательно. В. с. извѣстно, что вообще всѣхъ аѣрмянскихъ жителей въ сложности должно почитать переселенцами, ибо всѣ они были высланы сардаремъ въ военное время и находятся въ самомъ скучномъ положеніи.

3) Денежное казенное пособие роздано безъ всякаго толку: раздаванъ по рублю, по два, какъ нищимъ, безъ вѣрныхъ свидѣній, сколько нуждающихся и кому что нужно. 25 р. выданы одновременно, адесятеро важнѣе той-же суммы, отпущенной дробно, въ разныя времена. Не принято никакой общей мѣры, какъ напримѣръ: погони хлѣба для содержанія цѣлаго общества, также для посяна на будущій годъ и пр.

Указавъ в. с. на жалкіе акты комитета переселенія, я долженъ также по справедливости замѣтить, что сели-бы въ немъ засѣдали и люди со способностями, которыхъ вовсе тамъ не было, то и они нашлись-бы въ большомъ затрудненіи. Въ Областномъ Правленіи нѣтъ еще вовсе даже поверкнотной описи земель и селеній за-Аракскихъ; еще неавѣстно число жителей и въ округахъ по сую сторону Аракса. Объ имѣніяхъ и говорить нечего: никто не знаетъ, кому что принадлежить. Такимъ образомъ, комитету негдѣ было знать надлежащихъ свидѣній, которыми долженъ былъ пользоваться. Здѣшній областной начальникъ отказывается, что онъ хотѣлъ большое число новоприбывшихъ Армянъ переселить за Араксъ, но они просили у в. с. позволенія остаться на тѣхъ мѣстахъ, куда ихъ на первый разъ временно пристроили, на что и получили ваше согласіе. Подполк. кн. Аргутинскій не отказывается однако-же въ возможности принести сію мѣру въ исполненіе. Чиновникъ этотъ заслуживаетъ по своей непорядочности и честности полное довѣріе начальства.

30 т. р. с. и 2 т. черв., вновь назначенные въ пособие переселенцамъ, будутъ уже употреблены гораздо разборчивѣе. Если-бы в. с. рѣшились еще два раза столько въ наискорѣйшемъ времени отпустить на тотъ-же предметъ, то совершенно бы упрочили благосостояніе означенныхъ выходцевъ. Позвольте только принять въ соображеніе число требующихъ помощи, которые всѣ со временемъ будутъ платить подать казѣ; сравните съ среднею оцѣнкою въ Россіи такого-же количества душъ, и вся сумма, в. с. на сіе выданная, не только кажется вамъ умиреною, но

Документ 5, продолжение

даже ничтожною въ сравненіи съ пользою, которую она принести должна. Не знаю, представлялось-ли в. с. сіе дѣло съ той именно точки зрѣнія и бюджета она нами одобрена.

Еще одинъ важный источникъ пособія и казны ничего не стоящій представляетъ сардарскій скотъ, котораго нынѣ открыто до 30-ти т. штукъ, розданный въ свое время сардаремъ жителямъ на содержаніе, которое имъ вмѣнялось въ подать. Онъ отъ него въ свою очередь, какъ хозяинъ, получалъ масло, шерсть и самый приплодъ и пр. О существованіи сего скота и переселенцамъ чувствительно пополнили и исправили ихъ хозяйство.

Сколько и ни старался узнать стороною, и изменю чрезъ моего переводчика Даданова, для сего чрезвычайнаго способнаго, котораго заставляла спрашивать по деревнямъ, гдѣ прожыжалъ, въ Эчмиаданѣ и здѣсь, не происходили-ли какія злоупотребленія при раздачѣ денегъ, но никто на это не жалуется, и сего точно не было.

У областного начальника переводчикъ Мирза-Татустъ навѣстный мошенникъ, но онъ по сему дѣлу не имѣлъ никакихъ порученій; равнозвѣрно и братъ его, начальникъ Сурмалинскаго магаза, такой-же общепризнанный негодий, о которомъ я теперь упоминаю къ слову, но при переселеніи онъ тоже ни во что не вмѣшанъ.

Много должно ожидать отъ стараній тѣхъ, которые нынѣ завѣдываютъ водвореніемъ пришельцевъ, особенно отъ кн. Аргутинскаго; онъ уже вѣрно не впадетъ въ ошибки своего предшественника, маіора Владимірова.

Также мы съ нимъ не мало разсуждали о внушеніяхъ, которыя должно дѣлать мусульманамъ, чтобы помирить ихъ съ нынѣшнимъ ихъ отягощеніемъ, которое не будетъ долговременно, и искоренить изъ нихъ опасеніе на счетъ того, что Армяне завладѣютъ навсегда землями, куда ихъ на первый разъ пустили. Въ томъ-же смыслѣ говорено мною и полиціймейстеру, членамъ Правленія и ханамъ, которые у меня здѣсь были.

В. с. сдѣлалъ-бы истинное благодѣаніе, если-бы предислалъ Тивальскаго Казенной Экспедиціи, чтобы она отрядила сюда нѣсколькихъ чиновниковъ. Здѣсь

просто не кому дѣла дѣлать, даже писарей нѣтъ, переводчиковъ также. Я думаю, что можно было-бы выбрать для сего нѣсколькихъ учениковъ изъ Армянской школы въ Тивальсѣ.

Обращаясь опять къ переселенцамъ, я нахожу, что они гораздо полезнѣе нашихъ Грузинскихъ Армянъ, вообще торгашей, не приносящихъ никакой пользы казнѣ; а перешедшіе изъ Персіи бѣднѣею частью — ремесленники и хлѣбпашцы.

**619.** Отношеніе в. с. Грибодова къ гр. Пасковичу, отъ 23-го сентября 1828 года, № 52. — Эривань.

Имѣю честь увѣдомить в. с., что по прибытіи моемъ въ Эривань, я нашелъ Мирза-Джафара, на возвратномъ пути основаннаго здѣсь свое мѣсто-пробываніе. Опираясь на фирманъ, которые онъ имѣетъ отъ своего двора, и на словесное позволеніе в. с., онъ требовалъ отъ мѣстнаго начальства билеты и свободный пропускъ въсѣмъ тѣмъ изъ нашихъ подданныхъ, которые по силѣ триката пожелаютъ переселиться въ Персію. Сущность трактата не могла быть вполне извѣстна здѣшнимъ чиновникамъ, предпочтительно занятымъ внутреннимъ управленіемъ, самого областного начальника здѣсь не было, и потому сначала доуцѣнъ былъ Персидскій посланный къ свободному здѣсь проживанію и къ исполненію объявленныхъ имъ порученій, тѣмъ болѣе, что отъ Тивальскаго военнаго губернатора получена бумага, гдѣ говорится о немъ, какъ о посланникѣ, котораго должно принимать и содержать соответственно его званію. Но вскорѣ вредныя послѣдствія его внушеній и принятаго имъ на себя офціального характера побудителя и покровителя переселенія содѣлались явными. Нѣкоторые недовольные новымъ порядкомъ, вводимымъ нашимъ правительствомъ, объявили желаніе уйти навсегда отсюда. На ту пору я прибылъ и, свѣдѣвъ, что происходило, послалъ за Мирза-Джафаромъ и выговаривалъ ему неумѣстность его поведенія. Изъ словъ-же его я усмотрѣлъ, что онъ искренно вѣрилъ въ правильность своихъ поступковъ, выказалъ мнѣ свои фирманъ; а позволеніе в. с. принятию Персидскимъ подданнымъ, имѣющимъ въ Эривани собственность, продавать и обмѣнивать оную, онъ понялъ пререпато, также какъ и Персидское министерство и консулъ нашъ въ Тавризѣ, воображая, что сіе также даетъ новымъ нашимъ подданнымъ право переселиться съ своею собственностью и семействами въ Персію, ежели они того пожелаютъ. Я не распространился съ нимъ въ толкованіи

Родную землю дарящий  
останется без Родины!

В начале XIX века в ходе завоевательных войн России на Южном Кавказе армяне, проживающие на территории Ирана и Турции, оказывали всяческое содействие русским войскам и, тем самым, совершили предательство в отношении тех государств, чьими подданными они являлись. Армяне рассчитывали, что при помощи России им удастся создать собственное государство на захваченных землях Турции и Азербайджана.

Царская Россия, со своей стороны, использовала армян как инструмент в войнах с Ираном и Османской империей. Одержав победу в войне 1826-1828 годов с Гаджарским Ираном и в войне 1828-1829 годов с Османским государством, Российская империя стала осуществлять массовое переселение армян на захваченные земли Северного Азербайджана (территории Иреванского, Нахчыванского и Гарабагского ханств).

Целью России являлось создание укрепленного христианского буфера на границах с Ираном и Турцией и использование армян в качестве средства в ходе новых завоевательных войн против этих государств.

Царская Россия создала все необходимые условия для благополучного проживания армян, переселенных из Ирана и Турции на земли Северного Азербайджана. Осуществление переселенческого процесса было поручено в основном армянским офицерам, служившим в русской армии. Переселенцам была предоставлена материальная помощь из казны Российской империи. Русские войска сопровождали армянских переселенцев вплоть до отведенных для них домов в местах прибытия. Первоначально армяне были поселены на плодородных землях Иреванского, Нахчыванского и Гарабагского ханств. Им предоставили земли, климат которых соответствовал погодным условиям тех местностей в Иране и Турции, где армяне проживали до своего переселения. Переселенцы-горожане получали дома и земли в городах, а тем, кто раньше жил в деревнях, отводились земли в сельской местности. Армянские переселенцы были освобождены от всех налогов и повин-

ностей. Им предоставлялись бесплатные семена и беспроцентные денежные долги. Значительной части армянских переселенцев были розданы дома и земли азербайджанцев, которые в это время удалились на летние пастбища (яйлаги).

Переселение армян на земли Азербайджана вызвало резкое недовольство местного населения – азербайджанцев, оставшихся без домов и земель, отобранных у них и переданных пришлым армянам. Это недовольство было настолько сильным, что царское правительство вынуждено было порой считаться с ним. Так, например, в результате серьезного недовольства и непрекращающихся выступлений населения Нахчывана 500 размещенных в этом краю армянских семейств были переселены в Даралаяз. Таким образом, армянские переселенцы не смогли закрепиться в Нахчыванской области.

В целом, начиная с 20-х годов XIX века и в течение 90 последующих лет, на Южный Кавказ было переселено свыше 1 миллиона армян. Они были размещены в основном на территории Азербайджана, а также в других регионах Южного Кавказа, где испокон веков компактно проживало азербайджанское население.

В годы Первой Мировой войны поток армянских переселенцев на земли Азербайджана еще более увеличился. Царская Россия, в целях вытеснения тюрко-мусульманского населения из Южного Кавказа и образования «Азербайджана без тюрков», широко использовала армянский фактор. Армянские террористические отряды, вооружаемые и поддерживаемые Россией, приступили к политике геноцида азербайджанцев. Территория бывших Иреванского, Нахчыванского и Гарабагского ханств превратилась в арену чудовищного насилия над тюрко-мусульманским населением. Немалая часть азербайджанского народа, в особенности жителей Иревана, Нахчывана и Гарабага, вынуждена была покинуть свои родные земли и переселиться в Турцию, Иран и другие страны.

В результате массового переселения армян, Южный Кавказ превратился в один из главных очагов напряженности на международной арене. Азербайджан, являющийся крупнейшей по территории и численности населения страной на Южном Кавказе, вступил в самый тяжелый период своей истории – период геноцида и депортаций.

29 мая 1918 года Азербайджанская Демократическая Республика, без учета воли своего народа и под давлением великих держав, согласилась на создание на азербайджанских землях армянского государства, с включением в его состав древнего азербайджанского города Иреван. Таким образом, спустя примерно 100 лет после массового переселения армян, на территории Северо-Западного Азербайджана для них было создано государство. Армяне, наконец, добились своего. Однако дальнейшие события показали, что они и не думали ограничиться этим...

После образования в 1918 году армянского государства с площадью приблизительно в 9,5 тыс. кв. км, охватывающей город Иреван и его окрестности, в истории Южного Кавказа начался новый период, характеризующийся такими факторами, как армянская агрессия и территориальные притязания армян в отношении своих соседей. Армяно-дашнакские террористические и бандитские отряды, вооруженные российским оружием, стали совершать акты геноцида тюркомусульманского населения. Их целью было завладение большей частью Северного Азербайджана, прежде всего Нахчываном, Зангезуром, Шарур-Даралаязом и Нагорным Гарабагом.

Советско-большевистский режим продолжил реализацию унаследованной от царской России проармянской и антитюркской политики, которая велась еще со времен Петра I. Пользуясь всесторонней поддержкой Москвы, армяне вскоре выступили с новыми территориальными притязаниями в отношении Азербайджана.

Взамен принятия армянами Советской власти большевики дали согласие на включение земель Северо-Западного Азербайджана в состав армянского государства. В соответствии с заключенным между



большевистской Россией и армянами договором от 10 августа 1920 года, значительная часть Шарур-Даралаязского магала – исконной области Азербайджана, без учета мнения азербайджанского народа, была передана Армении. Сразу после этого дашнаки при помощи XI Красной армии захватили Мегринский район на юго-западе Зангезура. Тем самым, была расторгнута связь между Нахчываном и остальной частью Азербайджана. Завоеванием Мегри установилась прямая связь между Арменией и Ираном. Однако из-за упорного сопротивления населения Нахчывана и помощи Азербайджану со стороны братской Турции дашнаки не смогли завладеть этим древним азербайджанским краем. Вместе с тем, в результате проармянской и антиазербайджанской политики советского руководства Нагорному Карабаху, со столицей в Шуше, был дан статус автономной области в составе Азербайджана. Таким образом, армяне и их покровители в Москве подготовили почву для будущих территориальных притязаний армян в отношении Азербайджана. Вернее – заложили фундамент армяно-азербайджанского, нагорно-карабахского конфликта, продолжающегося и по сей день.

Советский режим и засевшие в Кремле армяне осуществляли политику расширения территории Армении за счет земель Азербайджана. Так, в 1922 году армянам было передано 379.984 десятин земли Газахского уезда Азербайджана, а также 450.000 десятин земли бывшего Зангезурского уезда. В 1928 году, под предлогом урегулирования приграничных споров, в состав Армении были включены еще 75.904 десятин плодородных земель и 79.208 десятин яйлажной и выгонной земли бывшего Газахского уезда. Тем самым, Газахский уезд потерял более половины своих яйлажных земель. В 1929 году советский режим, в нарушение условий Карсского договора 1921 года, передал Армении 9 селений Нахчывана с общей площадью в 657 кв. км. Политика расширения территории Армении за счет земель Нахчывана была продолжена и в последующие годы. В 1938 году Армения получила большую часть земель, принадлежащих селениям Садарак и

Кярки. Однако политика расширения территории Армении за счет земель Азербайджана на этом не приостановилась.

Армяне, регулярно расширявшие за годы Советской власти свою территорию за счет Азербайджана, осуществляли в то же время, при поддержке Москвы, и депортацию азербайджанцев с их родных земель в Северо-Западном Азербайджане (ныне территории Республики Армения). Эта политика проводилась последовательно и целенаправленно. Азербайджанцы были лишены права получать образование на родном языке. Тысячи азербайджанских топонимов были изменены на армянские названия в соответствии с принятыми на государственном уровне решениями. Были ликвидированы традиционные для азербайджанцев отрасли хозяйства. Тысячелетние азербайджанские кладбища были превращены в посевные площади. Сотни каравансараев, мечетей, медресе, минаретов, бань и других историко-архитектурных памятников Азербайджана были стерты с лица земли. Наконец, армяне добились того, что 23 декабря 1947 года председатель Совета Министров СССР И. Сталин подписал решение о депортации азербайджанцев с их исторических земель – территории Армянской Советской Социалистической Республики. В результате, в 1948-1950 годах более 100 000 азербайджанцев были депортированы со своих родных земель, которым был присущ климат горных плато, в знойную Миль-Муганскую равнину Азербайджана. Хотя решением И. Сталина период депортации азербайджанцев был ограничен в сроке 1948-1950 годами, на деле он продолжался до 1953 года и даже после этого, когда десятки тысяч азербайджанцев, представителей коренного населения земель, на которых было создано армянское государство, лишились родных домов, права жить на своей родине. Собственность и имущество переселенных азербайджанцев, включая их старинные дома и угодья, были переданы армянам. Немалая часть депортированного в нечеловеческих условиях населения погибла в дороге или при попытке начать новую жизнь в условиях непривычной Миль-Муганской жары.

Реализацию политики царской России по переселению зарубежных армян в приграничные с Ираном и Турцией районы Азербайджана продолжил и советско-большевистский режим. И в советский период неоднократно осуществлялось переселение проживавших за границей армян на территорию нынешней Республики Армения (бывшего Иреванского ханства). Только в 1946-1948 годах свыше 100 тысяч зарубежных армян были переселены и размещены в Армянской ССР [158, 365]. Тем самым, реализованные в особых целях демографические изменения на территории бывшего Иреванского ханства обернулись геноцидом местного азербайджанского населения и изгнанием его со своих исторических земель.

Таким образом, армяне, проживающие в настоящее время на территории бывшего Иреванского ханства (ныне территории Республики Армения), являются потомками тех, кто в свое время был переселен сюда из Ирана и Турции, а в последующем и из других государств, в частности Сирии, Ливана, Греции, Болгарии и Румынии.

Азербайджанцы, сумевшие избежать депортации с территории Армянской ССР в 1948-1953 годах, были преданы геноциду или изгнанию со своих родных земель в 1988 году, накануне распада Советского Союза.

Армяне, добившись создания в 1918 году в Северо-Западном Азербайджане, на территории бывшего Иреванского ханства, своего государства, - притом, что они составляли этническое меньшинство населения на этих землях, - спустя 70 лет, в 1988 году, превратили Армению в моноэтническую страну. В то же время азербайджанцы, предоставившие армянам свои земли на территории бывшего Иреванского ханства для образования ими собственного государства, были лишены Родины, которая являлась таковой на протяжении тысячелетий! Вслед за этим вооруженные силы Армении, нарушив международно-признанные границы Азербайджана, вторглись в его пределы. На глазах всего мира они 26 февраля 1992 года совершили Ходжалинский геноцид, жертвами которого стали тысячи мирных азербайджанцев. Город

Ходжалы был стерт армянами с лица земли, а его жители уничтожены. Армяне оккупировали 20 процентов территории Азербайджанской Республики, более 1 миллиона азербайджанцев стали беженцами на своей земле.

Такова правда истории, свершившейся в сравнительно недалеком прошлом, та самая правда, которую не видят или, вернее, не хотят видеть некоторые силы в мировом сообществе, в особенности те западные и российские политики, позиция которых формируется под влиянием соображений христианской солидарности.

До тех пор, пока в мире глобальной политики, которая, к сожалению, подвержена двойным стандартам, будет демонстрироваться пристрастное отношение к армяно-азербайджанскому конфликту, безразличие в отношении более миллиона азербайджанских беженцев, азербайджанский народ не поверит заявлениям западных политиков о «демократии» и «правах человека». Азербайджанский народ продолжит свою справедливую борьбу во имя освобождения своих земель, все еще находящихся под армянской оккупацией! Потому что азербайджанский народ прекрасно усвоил урок истории, который гласит - родная земля не может быть отдана в дар! Родную землю дарящий останется без Родины!

Ягуб МАХМУДОВ,

заслуженный деятель науки,  
член-корреспондент НАНА,  
доктор исторических наук, профессор

## Сокращения

**ARDTA** - Azərbaycan Respublikası Dövlət Tarix Arxivi (Государственный исторический архив Азербайджанской Республики)

**AMEA TİEA** - Azərbaycan Milli Elmlər Akademiyası Tarix İnstitutunun Elmi Arxivi (Научный архив Института истории Национальной Академии наук Азербайджана)

**ВОА** - Başbakanlık Osmanlı Arxivi

**АВПРИ** - Архив Внешней Политики Российской Империи

**АКАК** - Акты, собранные Кавказскою Археографическою Комиссиею

**ВУА** - Военно-Ученый Архив (фонд РГВИА)

**ИКОИРГО** - Известия Кавказского отдела Императорского Русского Географического общества

**КВ** - Кавказский вестник

**КК** - Кавказский календарь

**КС** - Кавказский сборник

**МИЭБГКЗК** - Материалы для изучения экономического быта государственных крестьян Закавказского края

**ОРВЗ** - Обзорение Российских владений за Кавказом в статистическом, этнографическом, топографическом и финансовом отношениях

**ПСЗРИ** - Полное собрание законов Российской Империи

**РГАДА** - Российский Государственный Архив Древних Актов

**РГВИА** - Российский Государственный Военно-Исторический Архив

**СРП** - Сношения России с Персией (фонд АВПРИ)

**СРТ** - Сношения России с Турцией (фонд АВПРИ)

**СМОМПК** - Сборник материалов для описания местностей и племен Кавказа

**СМИЭБГКЗК** - Свод материалов по изучению экономического быта государственных крестьян Закавказского края

**ЦГИАГ** - Центральный Государственный Исторический Архив Грузии

## Источники и литература

## Источники



**На азербайджанском языке**

1. АМЕА ТІЕА, inv. 1795/1/.
2. АМЕА ТІЕА, inv. 1795/2/.
3. ARDTA, f. 202, s. 1, iş 7, v. 317-321.
4. Azərbaycan tarixi üzrə qaynaqlar. Bakı, 1989.
5. Çələbi E. Səyahətnamə (türk dilindən işləyəni və şəhərlərin müəllifi t.e.d., professor Seyidağa Onullahi). Bakı, 1997.
6. İrəvan əyalətinin icmal dəftəri. (Araşdırma, tərcümə, qeyd və əlavələrin müəllifləri akad.Z.Bünyadov, t.e.n.H.Məmmədov). Bakı, 1996.
7. Mahmud Kaşğari. Divanü lüğət-it-türk (Tərcümə edən və nəşrə hazırlayan R.Əskər), c. IV. Bakı, 2006.
8. Qarabağnamələr, I kitab. Bakı, 1989; II kitab. Bakı, 1991.
9. Rəhimizadə İ.H. Kitabı-Gəncineyi-Fəthi-Gəncə. Osmanlı qoşunlarının Azərbaycana yürüşləri (XVI əsrin sonu). Bakı, 2007.
10. Şardən İ. Səyahətnamə (fransız dilindən tərcümə edən V.Aslanov). Bakı, 1994.

**На турецком языке**

11. BOA, Hatt-i Hümayun, № 37.
12. BOA, Hatt-i Hümayun, № 8488.
13. BOA, Hatt-i Humayun, № 3.
14. BOA - Ali Emiri III Ahmet № 21756.
15. BOA, Nameyi Humayun defteri, № 9.
16. BOA, Hatt-i Hümayun, № 9932
17. BOA, Mühimme defteri, XXXVIII, 115.
18. Hafız Ebru. Zubdet ut- tevarix. Fatih Ktb. 4371, v. 562 b.
19. Osmanlı devleti ile Kafkasya, Türkistan və Kırım hanlıqları arasındakı münasebətə dair arşiv belgeleri. Ankara, 1992.
20. Osmanlı Devleti ile Azərbaycan Türk Hanlıqları Arasındakı Münasebətə Dair Arşiv Belgeleri, c.I, Ankara, 1992.

21. Osmanlı Devleti ile Azerbaycan Türk Hanlıkları Arasındaki Münasebetlere Dair Arşiv Belgeleri, с.ІІ. Ankara, 1993.

22. Silahsör Kemani Mustafa Ağa. Revan Fethnamesi. // М.Мүнір Актепе. 1720-1724 Osmanlı-İран münasebetleri. İstanbul, 1970.

**На русском языке**

23. Абраам Кретацци. Повествование. (Критический текст, пер. на русский язык и ком. Н.К.Корганяна). Ереван, 1973.

24. АВПРИ, ф. СРП, оп. 77/1, док. 158 (1796).

25. АКАК, т. I. Тифлис, 1866.

26. АКАК, т. II. Тифлис, 1868.

27. АКАК, т. III. Тифлис, 1869.

28. АКАК, т. IV. Тифлис, 1870.

29. АКАК, т.V. Тифлис, 1873.

30. АКАК, т. VI. ч.I,Тифлис, 1874.

31. АКАК, т. VI. ч.II, Тифлис, 1875.

32. АКАК, т.VII. Тифлис, 1878.

33. АКАК, т.VIII. Тифлис, 1881.

34. Аракел Даврижеци. Книга Историй. (Перевод с армянского, предисловие и комментарий Л.А.Ханларян). Москва, 1973.

35. Армяно-русские отношения в первой трети XVIII века (Сб.документов), т.II, ч.I. Ереван, 1967.

36. Армяно-русские отношения во втором тридцатилетии XVIII века (Сб.документов), т.III. Ереван, 1976.

37. Армяно-русские отношения в XVIII веке. 1760-1800 гг. (Сб.документов), т.IV, ч.II. Ереван, 1990.

38. Армянская анонимная хроника. 1722-1736.(пер. с турецкого и примечания акад. З.М.Буниятова). Баку, 1988.

39. Бакиханов А.А. Гюлистан-Ирам. Баку, 1991.

40. Бурнашев С.Д. Описание областей Адребижанских в Персии и их политического состояния. Курск, 1793.

41. Бутков П.Г. Материалы для новой истории Кавказа с 1722 по 1802 г. СПб., 1869, ч. I-III.
42. Взгляд на армянскую область из путевых записок Н.Нефедьева. СПб., 1839.
43. Военный энциклопедический лексикон (издаваемый обществом военных и литераторов). Изд. второе, т. VI. СПб., 1854.
44. Военно-статистическое обозрение Российской империи, т. XVI. ч.6. Эриванская губерния (сост. П.К. Услар). СПб., 1883.
45. Воронов Н.И. Данные об армянском населении в России А.Д.Ерицова //ИКОИРГО, т.VII. Тифлис, 1882-1883.
46. Глинка С.Н. Описание переселения армян аддербиджанских в пределы России. Москва, 1831.
47. Грибоедов А.С. Записка о переселении армян из Персии в наши области. Соч. в двух томах, т. II. Москва, 1971.
48. Договоры России с Востоком. Политические и торговые (собрал и издал Т.Юзефович). СПб., 1869.
49. Друвиль Г. Путешествие в Персию в 1812 и 1815 годах, ч. II. (Географическое описание). Москва, 1826.
50. Егиазаров С.А. Исследования по истории учреждений в Закавказье, ч. I, Сельская община, Казань, 1889.
51. Ереванци С. Джамбр. Памятная книга, зеркало и сборник всех обстоятельств святого престола Эчмиадзина и окрестных монастырей. Пер. С.Малхасянца, под. ред. П.Т.Арутюняна. Москва, 1958.
52. Есаи Гасан-Джалалян. Краткая история страны Албанской /1702-1722 г.г./ (пер. с древнеарм. языка Т.И. Тер-Григоряна. Предисловие и подготовка к изданию академика З.М.Бунятова). Баку, 1989.
53. Жизнь Артемия Араратского, ч. I. СПб., 1813.
54. Записки Сергея Алексеевича Тучкова (1766-1808). СПб., 1908.

55. Записки Алексея Петровича Ермолова (1816-1827), ч. II, Москва, 1868.
56. КВ, т. I. Тифлис, 1900.
57. КК. Тифлис, 1847.
58. КС. т. XXI. Тифлис, 1900.
59. КС, т. XXII. Тифлис, 1901.
60. КС, т. XXIII. Тифлис, 1902.
61. КС, т. XXIV. Тифлис, 1903.
62. КС, т. XXVI. Тифлис, 1907.
63. КС, т. XXVII. Тифлис, 1908.
64. КС, т. XXVIII. Тифлис, 1908.
65. КС, т. XXX. Тифлис, 1910.
66. Канакерци З. Хроника. Москва, 1969.
67. Ковалевский П.И. Завоевание Кавказа Россией (Исторический очерк). СПб., (без выходных данных).
68. Линч Х.Ф.Б. Армения. Путевые очерки, этюды (Русские провинции). (Пер. с англ. Е.Джуновской), т. I. Тифлис, 1910.
69. Меликсет-беков Л.М. Описания сопредельных Грузии стран второй половины XVIII века. //Труды Тбилисского Государственного Университета им. Сталина, № XVIII . 1940.
70. МИЭБГКЗК. Тифлис, 1885, вып. I, ч. I.
71. ОРВЗ (Составил Лекгобытов), ч. I-IV. СПб., 1836.
72. Персидские документы Матенадарана, (указы, сост. А.Д. Папазян), вып. I, (XV-XVII вв.). Ереван, 1956.
73. Персидские документы Матенадарана (указы, сост. А.Д. Папазян). вып. II, (1601-1650 гг.). Ереван, 1959.
74. Присоединение Восточной Армении к России, т. I, (1801-1813), (сб. док. под ред. Ц.П. Агаян). Ереван, 1972.
75. ЦГИАГ, ф. 8.
76. ПСЗРИ, собр. второе, т. III, 1828, СПб., 1830.
77. Развитие Еревана после присоединения Восточной Армении к России (Сб. док.). Ереван, 1978.

78. РГАДА, Госархив. Разряд XXIII.
79. РГВИА, ф. ВУА.
80. РГВИА, ф.41.
81. РГВИА, ф. 52.
82. СМОМПК, вып.І. Тифлис, 1881.
83. СМОМПК, вып.ІІ. Тифлис, 1882.
84. СМОМПК, вып.ІV. Тифлис, 1884.
85. СМОМПК, вып.VI. Тифлис, 1888.
86. СМІЭБГКЗК, т.І, ч.І. Тифлис, 1887.
87. СМІЭБГКЗК, т.І, ч.ІІ. Тифлис, 1887.
88. СМІЭБГКЗК, т.ІІІ. Тифлис, 1888.
89. Собрание актов, относящихся к обозрению истории Армянского народа, ч. І. Москва, 1833.
90. Собрание актов, относящихся к обозрению истории Армянского народа, ч. ІІ. Москва, 1838.
91. Фома Мецопский. История Тимур-Ланка и его преемников. (Пер. с др. арм. на русский Т.И.Тер-Григоряна). Баку, 1957.
92. Шавров Н.Н. Новая угроза русскому делу в Закавказье: предстоящая распродажа Мугани инородцам. СПб., 1911.
93. Шербатов М. Генерал-фельдмаршал князь Паскевич. Его жизнь и деятельность, т.ІІ. СПб., 1890.
94. Шербатов М. Генерал-фельдмаршал князь Паскевич. Его жизнь и деятельность, т.ІІІ, СПб., 1891.
95. Шопен И.И. Исторический памятник состояния армянской области в эпоху её присоединения к Российской империи. СПб., 1852.
96. Эвлия Челеби. Книга путешествия. Извлечения из сочинения турецкого путешественника (XVII века). (Пер. и ком. Ф.М. Алиева, А.Д. Желтякова, М.К. Зулаяна, Г.В. Путуридзе), вып. 3. Земли Закавказья и сопредельных областей малой Азии и Ирана. Москва, 1983.

97. Эзов Г.А. Сношения Петра Великого с армянским народом. СПб., 1898.

**На английском и французском языках**

98. Brydges H.J. The dynasty of the Kajars, translated from original Persian manuscript. New York, Arno Press, 1973.

99. Busse H. History of Persia under Qajar rule, translated Hasan-e Fasai's "Farsnama-ye Naseri". New York, 1972.

100. Le Mamye-Clairac. Histoire de Perse, depuis le commencement de ce Sincle. Paris, t. II, MDCCL (1750).

101. Lynch H.F.B. Armenia, Travels and Studies , II vol. 1901.

102. Morier J. Second Voyage en Perse, en Armenie et dans L'Asie-Mineure, fait de 1810 a 1816, tome second, Paris, 1818.

103. Tadhkirat al-Muluk. A Manual of Safavid Administration. Translated and explained by V.Minorsky. London, 1943.

**На армянском языке**

104. Ջաֆարիա Ազուլեցի, Օրագրութիւն: Երեվան, 1938: [Թյլիսլի Շօկերիյյօ. Gündəlik. Yerevan, 1938].

105. Սիմեոնի Երեւանցիոյ: Ջամբո: Գիրք, որ կոչի յիսակարան արձանացուցիչ, հայելի եւ պարունակող բնավից որպիսութեանց Սրբոյ Աթոռոյս, եւ իւրոյ շրջակայից վանօրէիցն: Վաղարշապատ: ՌՆԻԳ: [Simeon İrevanlı. Cambr. Müqəddəs Üçmüədzin kilsəsinin və ətraf monastirların toplusunun müffəssəl aynası və xatirə kitabı. Vaqarşapad, 1873].

## Литература

**На азербайджанском языке**

106. Azərbaycan tarixi atlası. Bakı, 2007.
107. Azərbaycan tarixi. Yeddi cildə, c. III. Bakı, 1999.
108. Azərbaycan tarixi. Yeddi cildə, c. IV. Bakı, 2000.
109. Arzumanlı Vaqif, Nazim Mustafa. Tarixin qara səhifələri. Deportasiya. Soyqırım. Qaçqınlıq. Bakı, 1998.
110. Budaqov B.Ə, Qeybullayev Q.Ə. Ermənistanda Azərbaycan mənşəli toponimlərin izahlı lüğəti. Bakı, 1998.
111. Cəfərsoylu İ. Türk, Urartu, Alban etnolingvistik uyğunluqları. Bakı, 2008.
112. Dəlili H.Ə. Azərbaycanın cənub xanlıqları. Bakı, 1979.
113. Ermənistan azərbaycanlılarının tarixi coğrafiyası (tərtib edən S.Əsədov) Bakı, 1995.
114. Əliyev F., Əliyev M. Naxçıvan xanlığı. Bakı, 1996.
115. Əliyev F., Həsənov U. İrəvan xanlığı. Bakı, 1997.
116. Həsənov S. Erməni mənbələri qədim İrəvanın tarixi haqqında // YOM. Türk dünyası mədəniyyət dərgisi. Bakı, 2007, №5, s. 41-45.
117. Kiğamyans T. "Erməni hərəkətinin tarixçəsi" (Erməni dilindən tərcümə Mirzə Fətəli İsmixanova məxsusdur). Bakı, 1917 // (Əski əlifbadan çevirən Q.Camalov). AMEA TİA "Əlyazmalar fondu".
118. Mahmudov Y. Azərbaycan: Qısa dövlətçilik tarixi. Bakı, 2005.
119. Mahmudov Y, Şükürov K. Qarabağ. Real tarix. Faktlar. Sənədlər. Bakı, 2005.
120. Mahmudov Y, Şükürov K. Naxçıvan: tarixi və abidələri. Bakı, 2007.
121. Məmmədov İ. Tariximiz, torpağımız, taleyimiz. Bakı, 2002.
122. Məmmədova İ. XIX əsrin əvvəllərində Rusiyanın Azərbaycanda etnodemoqrafik vəziyyəti dəyişmək siyasətinin Azərbaycanın sonrakı taleyinə təsiri. // Tarix və gerçəklik (Azərbaycan tarix qurumu). Bakı, 2008/1(3), s.89-110.



123. Musəvi T.M. Orta əsr Azərbaycan tarixinə dair farsdilli sənədlər. Bakı, 1977.

124. Mustafazadə T.T. XVIII yüzillik- XIX yüzilliyin əvvəllərində Osmanlı - Azərbaycan münasibətləri. Bakı, 2002.

125. Nəcəfli G. Azərbaycan xanlıqlarının Osmanlı dövləti ilə siyasi əlaqələri (XVIII əsrin II yarısı). Bakı, 2002.

126. Nəcəfli G. XVIII əsrdə Azərbaycan ərazisində erməni dövləti yaradılması cəhdləri. Bakı, 2007.

127. Nəcmi Nasir. Abbas Mirzə (XIX əsr Rusiya- İran- Azərbaycan münasibətləri). (Farscadan tərcümənin, ön sözün, izah və qeydlərin müəllifi, prof. Nazim Axundov). Bakı, 1993.

128. Səmyuel A.Uimz. Ermənistan — terrorçu "xristian" ölkənin gizlinləri. Bakı, 2004.

129. Süleymanov M. İrəvan xanlığının Rusiyaya birləşdirilməsi tarixindən. Bakı, 1997.

130. Şükürov K. Türkmənçay 1828 (tarixi xronika). Bakı, 2006.

131. Tarixi adlara qarşı soyqırımı. (İdeya və ön sözün müəllifi Y.Mahmudov. Tərtib edən N.Mustafa). Bakı, 2006.

132. Umudlu V. Şimali Azərbaycanın çar Rusiyası tərəfindən işğalı və müstəmləkəçilik əleyhinə mübarizə (1801-1828), Bakı, 2004.

133. Vəlili M.H. Azərbaycan. (Coğrafi-təbii, etnoqrafik və iqtisadi mülahizat). Bakı, 1993.

#### **На русском языке**

134. Алиев И.Г. Нагорный Карабах: история, факты, события. Баку, 1989.

135. Алиев И.Г. Лжеистория - попытка оправдания агрессии. Баку, 2003.

136. Алиев Ф.М. Антииранские выступления и борьба против турецкой оккупации в Азербайджане в первой половине XVIII в. Баку, 1975.

137. Алавердянц М.Я. Граф Иван Федорович Паскевич-Эреванский и его деятельность на Кавказе в очерках армянского историка. СПб., 1912.

138. Анинский А. История армянской церкви /до XIX века/. Кишинёв, 1900.

139. Арутюнян Б.М. Крупное монастырское хозяйство в Армении в XVII-XVIII вв. Ереван, 1940.

140. Бахрамов Дж. О чем говорится в справке прокурора Эчмиадзинского синода А.Френкеля от 1907 г. святейшему синоду русской православной церкви для передачи царю Николаю II. // Азербайджан и азербайджанцы. Баку, 2005, №1-6, с.128-132.

141. Богданова Н.Г. К вопросу о феодальной эксплуатации кочевников в Закавказском крае в первой трети XIX в. // Исторический архив, т.II. Москва, 1939.

142. Владыкин М. Путешествие по Кавказу. (Путеводитель и собеседник в путешествии по Кавказу), ч.I. М., 1885.

143. Галоян Г.А. Россия и народы Закавказья. Москва, 1976.

144. Гарабаг: Кюрекчайский договор - 200. Баку, 2005.

145. Гёзалова Н. О книге Дж.Борнотьяна "Иреванское ханство при Гаджарах (1795-1828)". //Azərbaycan Milli Elmlər Akademiyası, Xəbərlər (tarix, fəlsəfə, hüquq seriyası) Bakı, 2007, № 8, s. 118-127.

146. Гизетти А.А. Сборник сведений о потерях кавказских войск во время войн (1801-1885). Тифлис, 1901.

147. Григорян З.Т. Присоединение Восточной Армении к России в начале XIX в. Москва, 1959.

148. Дубровин Н.Ф. Закавказье от 1803 до 1806 г. СПб., 1866.

149. Дубровин Н.Ф. История войны и владычества русских на Кавказе, т.I. (кн.II-III), СПб., 1871.

150. Дубровин Н.Ф. История войны и владычества русских на Кавказе, т.IV. СПб., 1886.

151. Дубровин Н.Ф. История войны и владычества русских на Кавказе, т.V. СПб., 1887.

152. Дубровин Н.Ф. История войны и владычества русских на Кавказе, т. VI. СПб., 1888.
153. Ениколопов И. Грибоедов и Восток. Ереван, 1954.
154. Желиховская В. Кавказ и Закавказье (с рисунками и картой Кавказа), Изд. 4. Москва, 1913.
155. Зевакин Е.С. Азербайджан в начале XVIII века. Изв. об-ва обследования и изучения Азербайджана. Баку, 1929, вып. IV. №8.
156. Ибрагимбеги Х.М. Россия и Азербайджан в первой трети XIX века. Москва, 1969.
157. Исторические факты о деяниях армян на азербайджанской земле. Баку, 2005.
158. Исторические факты о деяниях армян на азербайджанской земле. Бишкек, 2009.
159. Иоаннисян А.Р. Россия и армянское освободительное движение в 80-х г. XVIII века. Ереван, 1947.
160. Колониальная политика Российского царизма в Азербайджане в 20-60 гг. XIX в, ч.1-2. Москва-Ленинград, 1936.
161. Мамедова Г. О походе В.Зубова в Азербайджан (1796 г.). Баку. 2003.
162. Мамедова Г. К вопросу о христианских меликах и меликствах Северного Азербайджана в XVIII в.// Кюрекчайский договор - 200. Баку, 2005, с.67-82.
163. Мамедова Г. Азербайджан в восточной политике России и "армянский вопрос" в XVIII- начале XIX вв. //Азербайджан и азербайджанцы. Баку, 2005. №1-6, с.35-48.
164. Мамедов С.А. Азербайджан по источникам XV - первой половины XVIII вв. Баку, 1993.
165. Мурзаев Э.М. Словарь народных географических терминов. Москва, 1984.
166. Маркова О.П. Россия, Закавказье и международные отношения в XVIII в. Москва, 1966.

167. Махмудов Я.М. Краткая история государственности. Баку, 2005.
168. Махмудов Я.М., Шукюров К.К. Гарабаг: Реальная история. Факты. Документы. Баку, 2005.
169. Мустафазаде Т.Т. Азербайджан и русско-турецкие отношения в первой трети XVIII века. Баку, 1993.
170. Пагирев Д.Д. Алфавитный указатель к пятиверстной карте Кавказа. Тифлис, 1913.
171. Папазян А.Д. Аграрные отношения в Восточной Армении в XVI-XVII в.в. Ереван, 1972.
172. Парсамян В.А. История армянского народа 1801-1900 гг. Ереван, 1972.
173. Петрушевский И.П. К вопросу об иммунитете в Азербайджане в XVII-XVIII вв. "Исторический сборник", т. 4. Москва — Ленинград, 1935.
174. Петрушевский И.П. Очерки по истории феодальных отношений в Азербайджане и Армении в XVI - начале XIX вв. Ленинград, 1949.
175. Покоренный Кавказ (очерки исторического прошлого и современного положения Кавказа с иллюстрациями), кн. I-V. СПб., 1904.
176. Попова О.И. Грибоедов - дипломат. Москва, 1964.
177. Потто В.А. Кавказская война в отдельных очерках, эпизодах, легендах и биографиях, т.III, вып.1-4. СПб., 1886.
178. Потто В.А. Утверждение русского владычества на Кавказе, т.I. Тифлис, 1901.
179. Потто В.А. Утверждение русского владычества на Кавказе, т.II. Тифлис, 1902.
180. Присоединение Восточной Армении к России и его историческое значение (под ред. Г.М.Казарян). Ереван, 1978.
181. Рахмани А.А. Азербайджан в конце XVI и в XVII веке (1590-1700). Баку, 1981.
182. Сафаров Р. Динамика этнического состава населения Иреванской губернии в XIX - начале XX века (этнополитический ас-

пект) // АМЕА, Xəbərлər (Tarix, fəlsəfə və hüquq seriyası). Bakı, 2004, № 4, s.111-134.

183. Смирнов Н.А. Политика России на Кавказе в XVI - XIX веках. Москва, 1958.

184. Справка прокурора Эчмиадзинского синода А.Френкеля, представленная в 1907 г. Святейшему Синоду. // Известия АН Азерб.ССР, сер.ист., фил. и права. 1989, № 2, с.146.

185. Служивый. Очерки покорения Кавказа (с рисунками и картами). СПб., 1901.

186. Тавакалян Н.А. Переселение армян из Персии и Турции в Закавказье после присоединения Восточной Армении к России. // Историко-филологический журнал АН Арм. ССР. Ереван, 1978, № 3(82) с.26-40.

187. Тер-Мкртчян Л.Х. Армения под властью Надир шаха. Москва, 1963.

188. Хубов Е. Описание достопамятных происшествий в Армении. СПб, 1811.

#### На турецком языке

189. Beydilli K.1828-1829 Osmanlı-Rus savaşında Doğu Anadolu'dan Rusiyaya köçürülen ermeniler. Türk Tarih Kurumu Belgeler Dergisi, cilt XIII, sayı 17, Ankara, 1988.

190. Çetinkaya Nihat. Iğdır tarihi. İstanbul, 1996.

191. Cemal Gökce. Kafkasya ve Osmanlı İmparatorluğunun Kafkasya siyaseti. İstanbul, 1979.

192. Kırzioğlu F. Osmanlıların Kafkas ellerini fethi (1451-1590). Ankara, 1976.

193. Kırzioğlu F. Sürmeli çukurunda Tuzluca Ayrımluları. Turk dili dergisi, 1964.

194. Məmmədov S. Karakoyunlular və Batı Azərbaycan // Türkler. Yeni Türkiye yayınları. c.VI. Ankara, 2000.

195. Sümer F. Kara Koyunlular (Başlangıçtan Cihan- Şaha kadar). c.I, Ankara, 1967.

196. Sümer F. Safevi devletinin kuruluşu ve gelişmesinde Anadolu türklerinin rolü. Ankara, 1992.

**На английском языке**

197. Atkin Muriel. Russia and Iran. 1780-1828, Menneapolis, 1980.

198. Bahramov C. Inexcusable Bitter Reusults of a Political Error. Azerbaijan and Azerbaijanis. 2008. № 5-8, p. 30-35,

199. Bahramov C. Some notes on history of genocide policy against the Azerbaijani people. Azerbaijan and Azerbaijanis. 2005, № 1-5, p.9-14.

200. Bournoutian G.A. The khanate of Erevan under Qajar rule 1795-1828. Mazda Publishers in association with Bibliotheca Persica. Costa Mesa, California and New York, 1992.

201. Bournoutian G.A. The ethnic composition and the socio-economic condition of Eastern Armenia in the first half of the nineteenth century // Transcaucasia, Nationalism and Social change. The University of Michigan Press, 1996.

202. Hovannisian R. Armenia on the Road to Independence, 1918. Los Angeles, 1967.

203. Lockhart L. Nadir Shah. A critical study based mainly upon contemporary sources. London, 1938.

204. Lockhart L. The fall of the Safavi dynasty and the afghan occupation of Persia. Cambridge, Cambridge University Press, 1958.

205. Mahmudlu Y. Azerbaijan short history of statehood. Islamabad, 2005.

206. Mahmudov Y.M, Shukurov K. Garabagh. Real history, facts, documents. Baku, 2005.

207. Mahmudlu Y. Azerbaijan short history of statehood. Baku, 2006.

208. Nacafli G. Attempts of Armenians to establish state on the territory of Azerbaijan in the first quarter of the 18th century (from materials of "Peter the Great's relations with Armenian people" book after G.A.Ezov). // "Азербайджан и азербайджанцы", Баку, 2005, № 1-6, p.49-59.

209. Nacafli T, Nacafli G. Role of Gajars in Azerbaijan's political life in the XVI - XVII centuries.// "Азербайджан и азербайджанцы", Баку, 2006, № 1-4.

210. Perry J.P., Karim Khan Zand (1747-1779). Chicago and London, The University of Chicago Press, 1979.

**На других языках**

211. Arveladze Bondo. Gürcüstandakı "erməni", yaxud Gürcü kilsələrində?! Tiflis, 1996 [Gürcü dilində].

212. Axişvili Yakov (Mixateli). Daşların yeni harayı. Tiflis, 2005 [Gürcü dilində].

213. Cavaxişvili İvane. Demografik proseslər və Gürcüstanın Rusiya-Gürcüstan-Ermənistan əlaqələrində ərazi bütövlüyü məsələsi (XIX-XX əsrlər)// Tiflis, 1925. "Literaturli Sakartvelo" № 43. 1988-ci ildə Bordo Arveladze tərəfindən açıqlanmışdır.// Gürcüstan Dövlət Mərkəzi Arxivi 4717 №1, iş № 6, s.82-111. [Gürcü dilində].

214. Գրիգորյան Վ.Ռ. Երեվանի խանությունը 18-րդ դարի վերջում, Երեվան, 1958: [Qriqoryan V.R. İrəvan xanlığı XVIII əsrin sonlarında (1780-1800). Yerevan, 1958].

215. Թերվանդ Շահազիզ: Հին Երեվանը: Երեվան, 1931: [Yervand Şahəziz. Qədim İrəvan. Yerevan, 1931].

216. Mahmudov Y, Şükürov K. Qarabağ. Real tarix. Faktlar. Sənədlər [Alman dilində].

217. Mahmudov Y, Şükürov K. Qarabağ. Real tarix. Faktlar. Sənədlər [Ərəb dilində]

218. Mahmudov Y, Şükürov K. Qarabağ. Real tarix. Faktlar. Sənədlər [Fıransız dilində].

219. Məhəmməd Kazım. Name-ye aləm ara-yi Nadiri. III cild. M., 1966.

220. میرزا محمدسادیق موساوی (نامی) اسفاحانی. تاریخ کتوقشا. تهران. ۱۳۱۷. [Mirzə Məhəmmədsadiq Musəvi-ye (Nami-yi) İsfahani. Tarix- e Kitiqşa, Tehran, 1317].

221. میرزا رشید. تاریخ افشار. تهران ۱۳۲۹. [Mirzə Rəşid. Tarix-e Əfşar. Tehran, 1329].

222. Հակոբյան:Թ:Խ: Երեվանի պատմությունը (1801-1879): Երեվան, 1959: [Hakopyan T.X. İrəvanın tarixi (1801-1879). Yerevan, 1959].

223. Chardin J. Voyages du chevalier Chardin en Perse, et autres licus de l'Orient. vol. II. Amsterdam, 1735, Paris 1811.

224. Schillinger G. Persianische und Ost-indianische Reise. Nürnberg, 1716.



## İRƏVAN XANLIĞI

Rusiya işğalı və ermənilərin  
Şimali Azərbaycan torpaqlarına köçürülməsi

# Xülasə

# Xülasə

Oxuculara təqdim olunan bu kitabda Cənubi Qafqazın tarixində mühüm rol oynamış Azərbaycan dövlətlərindən birindən – İrəvan xanlığından (1747-1828) bəhs olunur. İrəvan xanlığının tarixi Azərbaycan xalqının minillər boyunca yaratdığı zəngin maddi və mənəvi mədəniyyət tarixinin ayrılmaz tərkib hissəsidir.

İrəvan xanlığı XVIII əsrin ortalarında Nadir şah imperiyasının süqutundan sonra meydana gəlmiş Azərbaycan dövlətlərindən – xanlıqlarından biri idi. Hazırda Ermənistan Respublikasının yerləşdiyi ərazi yaxın keçmişdə – XIX əsrin əvvəllərində Azərbaycan dövləti olan İrəvan xanlığının torpaqları idi.

İrəvan xanlığının yarandığı ərazi ən qədim türk torpaqlarıdır. Azərbaycan xalqının və digər türk xalqlarının qəhrəmanlıq eposu olan «Kitabi-Dədə Qorqud» dastanlarında təsvir olunan bir çox mühüm tarixi hadisələr, proseslər Azərbaycanın məhz bu regionunda cərəyan etmişdir.

Böyük Azərbaycan hökmdarı Uzun Həsənin (1468-1478) tapşırığı ilə yazılmış Oğuznamədə – Əbu Bəkr Tehraninin «Kitabi-Diyarbəkriyyə»sində oğuz türklərinin soy kökündə duran Oğuz xaqanın məhz burada – Göyçə\* dənizi ətrafındakı torpaqlarda yaşadığı, dünyasını burada dəyişdiyi və burada da dəfn olunduğu qeyd edilir. Xanlar xanı

\*1918-ci ildə Qərbi Azərbaycanda — keçmiş İrəvan xanlığının ərazisində erməni dövləti yaradıldıqdan sonra Göyçə gölünün adı 1930-cu ildə ermənilər tərəfindən dəyişdirilib "Sevan" adlandırılmışdır.

Bayandur xaqan və bir çox digər oğuz-türk sərkərdələri də özlərinin ata-baba yurdu olan bu diyarda fəaliyyət göstərmiş, burada da dünyalarını dəyişmiş, dəfn olunmuşlar.

XIX əsrin əvvəlində baş vermiş Rusiya işğallarına qədər İrəvan xanlığı əhalisinin mütləq əksəriyyəti Azərbaycan türkləri idi. Qeyd etmək lazımdır ki, erməni katolikosluğu mərkəzinin 1441-ci ildə İrəvan (Çuxursəd) bölgəsinə köçürülməsinə qədər burada ermənilərə məxsus heç bir kənd və yaxud torpaq sahəsi olmayıb. Hətta erməni katolikos-luğunun yerləşdiyi Üçkilsə (Valarşabad) kəndi belə 1443-cü ildən başlayaraq ermənilər tərəfindən müxtəlif vasitələrlə hissə-hissə Azərbaycan türklərindən alınmışdı.

Xanlığın paytaxtı qədim İrəvan şəhəri bütünlüklə Azərbaycan türklərinə məxsus olmuşdu. Hələ orta əsr mənbələrində bu şəhərin Azərbaycana məxsus olduğu vurğulanırdı. XVI əsr Osmanlı yürüşlərinin katibi olmuş İbrahim Rəhimzadə «İran və Turan məmləkətinin əbrusu, Naxçıvan və Şirvanın qapısı, Azərbaycan mülkünün gözü olan İrəvan» adlandırmışdı. XIX əsrin I çarinasında Rusiya tərəfindən işğal olunmasına baxmayaraq sonrakı dövrlərdə də İrəvan şəhəri öz gözəlliyini və Azərbaycan türklərinə məxsusluğunu saxlayırdı. B.Jelixovski bu haqda yazır: «İrəvan görünüşünə görə bütünlüklə tatar (Azərbaycan – red.) şəhəridir». İrəvan şəhəri dörd böyük məhəllədən – İçəri şəhər (qala), Bayır şəhər, Dəmirbulaq və Təpəbaşı məhəllələrindən ibarət idi. Bu məhəllələrdə azərbaycanlılara məxsus məscidlər, meydanlar, karvansaralar, dükanlar, hamamlar və digər çoxsaylı maddi-mədəniyyət nümunələri vardı.

İrəvan qalasından sonra ikinci ən böyük qala-şəhər Araz çayının sol sahilində yer-ləşən Sərdarabad qalası Azərbaycanın ən möhtəşəm orta əsr qalalarından biri, böyük yaşayış məskəni idi. Araz çayının sol sahilində yerləşən Sərdarabad qalasının ikiqat hörgülü, hündür divarları uzunsov dördbucaqlı formasında idi. Top yerləşdirmək üçün uzun (yan) divarlarda 6, qısa divarlarda isə 4 bürcü var idi. Dərin xəndəklə əhatə olunan qalanın dövrəsi 4 verstə yaxın idi. Burada Sədarın sarayından başqa 700-dək ev, 1 məscid, 33 dükan, 16 dəyirman, 1 ding, 4 yağçəkən zavod, 1 boyaxxana və sərdara məxsus geniş bağ vardı. Lakin digər abidələrimiz kimi, bu şəhər də erməni vandalizminin qurbanı olaraq yer üzündən silinmişdir.

İrəvan xanlığının ərazisində, Azərbaycan xalqının maddi mədəniyyət nümunələri – kəndlər, şəhərlər salınmış, minlərlə tarixi abidələr – qalalar, məscidlər, minarələr ucaldılmış, karvansaralar, hamamlar inşa olunmuşdu. Xanlığın ərazisində saysız-hesabsız qədim oğuz-türk qəbiristanları və bu qəbiristanlarda Azərbaycan xalqına məxsus külli miqdarda qoç heykəlləri və digər qəbirüstü

abidələr vardı. Bölgədəki bütün yer adları – toponimlər Azərbaycan xalqına məxsus idi.

Lakin XIX əsrin əvvəllərində Cənubi Qafqazın tarixində qanlı faciələr dövrü başlandı. Regionu ələ keçirməyə çalışan Rusiya imperiyası Azərbaycan xanlıqlarına qarşı müharibələrə başladı. Dəfələrlə baş verən qanlı döyüşlər və uzunsürən mühasirələrdən sonra erməni xəyanətindən istifadə edən rus qoşunları Sərdarabad və İrəvan qalalarını ələ keçirərək İrəvan xanlığını işğal edə bildi. Rus qoşunlarının baş komandanı Paskeviç bu «qələbəyə görə» qraf titulu, 2-ci dərəcəli Georgi ordeni, 1 milyon rubl məbləğində pul mükafatı və «Erivanski» titulu aldı. İrəvan qalasının alınması Sankt-Peterburqda xüsusi rəsmi keçid düzenlənərək qeyd edildi, bu münasibətlə xüsusi medallar təsis olundu.

Rusiya müstəmləkəçiləri İrana və Türkiyəyə qalib gəldikdən sonra, Türkmənçay (1828) və Ədirnə (1829) müqavilələrinə əsasən, Cənubi Qafqazda Qacarlar İranı və Osmanlı imperiyasına qarşı gələcək işğalçılıq planlarını həyata keçirmək üçün xristian - istinadgah məntəqəsi yaratmaq məqsədilə həmin dövlətlərin ərazisində yaşayan erməniləri kütləvi surətdə Şimali Azərbaycan torpaqlarına, əsasən İrəvan, Naxçıvan, Qarabağ xanlıqlarının ərazisinə və indiki Gürcüstan Respublikasının məhz azərbaycanlılar yaşayan bölgələrinə köçürdü. Ermənilərin İrandan və Türkiyədən Şimali Azərbaycan torpaqlarına – o cümlədən, İrəvan xanlığı ərazisinə köçürülüb gətirilməsi inkarolunmaz tarixi faktdır. Bunu çoxsaylı arxiv materialları, xüsusilə ermənilərin köçürülməsi prosesini tənzimləyən rəsmi dövlət sənədləri – təlimatlar çox aydın sübut edir.

Ermənilər Şimali Azərbaycan torpaqlarına xüsusi məqsədlə, yəni onlara daimi vətən yaratmaq niyyəti ilə köçürülürdü. Ermənilərin kütləvi surətdə köçürülüb gətirilməsinə baxmayaraq, çar hakimiyyət orqanları İrəvan xanlığı ərazisində demoqrafik vəziyyəti birdən-birə dəyişdirə bilmədi. İrəvan xanlığının işğalını həyata keçirmiş rus generalı Paskeviç, hətta ermənilərin köçürülüb gətirilməsindən sonra belə, İrəvan bölgəsi əhalisinin dördüdə üç hissəsinin Azərbaycan türkləri olduğunu etiraf edirdi.

Rusiya müstəmləkəçiləri, çox çəkmədən, Azərbaycan xalqının tarixi dövlətçilik ənənələrini və müstəqillik şüurunu məhv etmək üçün inzibati-ərazi islahatları keçirməyə başladı. 1828-ci il martın 21-də - Azərbaycan xalqının Novruz bayramı günlərindən birində imperator I Nikolayın fərmanı ilə Azərbaycanın İrəvan və Naxçıvan xanlıqları ləğv edildi və bu xanlıqların ərazisində İran və Türkiyədən köçürülməkdə olan ermənilər üçün qondarma «Erməni vilayəti» yaradıldı. Bununla Cənubi Qafqazdakı Azərbaycan torpaqlarında, daha doğrusu, İrəvan və Naxçıvan xanlıqlarının ərazisində erməni dövləti yaratmaq üçün ilk addım atıldı.

Ermənilərin köçürülməsindən sonra Cənubi Qafqaz qanlı qırğınlar dövrünə qədəm qoydu. Rusiya müstəmləkəçiləri tərəfindən silahlandırılan və hərtərəfli müdafiə olunan erməni quldur dəstələri Azərbaycan xalqına qarşı soyqırımlara başladılar. Böyük dövlətlər özlərinin Cənubi Qafqazla bağlı geosiyasi planlarını həyata keçirmək üçün ermənilərdən bir alət kimi istifadə etdilər və bunun müqabilində onlara Şimali Azərbaycan torpaqlarında – keçmiş İrəvan və Naxçıvan xanlıqlarının ərazisində dövlət yaratmaqdan ötrü hər cür köməklik göstərdilər.

Nəhayət, 1918-ci il mayın 29-da yenidən elan olunmuş Azərbaycan Xalq Cümhuriyyəti hökuməti ermənilər tərəfindən azərbaycanlılara qarşı həyata keçirilən soyqırımlarına son qoymaq üçün böyük dövlətlərin təzyiqi ilə qədim Azərbaycan şəhəri İrəvanı ətrafındakı təqribən 9,5 min kv.km torpaqla birlikdə ermənilərə güzəştə getdi. Güzəştə edilən həmin Şimali Azərbaycan torpağında – keçmiş İrəvan xanlığının ərazisində erməni dövləti yaradıldı. Həmişə məlum olan tarixi faktdır ki, bundan əvvəl heç zaman Cənubi Qafqaz ərazisində ümumiyyətlə erməni dövləti olmamışdır. Bu gün bu ərazidəki bütün maddi-mədəniyyət nümunələrimiz və toponimlərimiz total şəkildə ermənilər tərəfindən məhv edilmişdir. İri dövlətlərin dəstəyi ilə aparılan bu qanlı siyasət nəticəsində həmin torpaqlarda bir nəfər də olsun azərbaycanlı yaşamır.

Azərbaycan Milli Elmlər Akademiyası Tarix İnstitutunun müəlliflər heyəti tərəfindən hazırlanmış «İrəvan xanlığı: Rusiya işğalı və ermənilərin Şimali Azərbaycan torpaqlarına köçürülməsi» kitabı bütün bu saxtakarlıqları ifşa etmək, dünya ictimaiyyətinə elmi həqiqəti, daha doğrusu, real tarixi olduğu kimi çatdırmaq məqsədilə yazılmışdır. Təkbolunmaz ilk mənbələr, o cümlədən çoxsaylı arxiv sənədləri, hətta ermənidilli mənbələr əsasında yazılmış «İrəvan xanlığı: Rusiya işğalı və ermənilərin Şimali Azərbaycan torpaqlarına köçürülməsi» kitabı sübut edir ki, bu gün Ermənistan Respublikası adlanan dövlətin yerləşdiyi ərazi yaxın keçmişə qədər, bütün tarix boyu həmişə Azərbaycan torpağı olmuşdur. Bu torpağın aborigen əhalisi azərbaycanlılar idi. Ermənilər isə Cənubi Qafqaza gəlmə, daha doğrusu gətirilmə etnosudur. Bu etnosun yaşadığı «Ermənistan Respublikası» adlanan ərazi isə Azərbaycan torpağıdır. Azərbaycan xalqı yaşadığıca, bu həqiqət də yaşayacaqdır.

**THE IREVAN KHANATE**

the Russian invasion and resettlement of Armenians in the territory  
of Northern Azerbaijan

# The resume

# The resume

In the book offered to the readership is spoken about one of the Azerbaijan states having played the significant role in the history of Southern Caucasus- the Irevan khanate (1747-1828). History of the Irevan khanate is an integral part of the rich spiritual and material culture of Azerbaijan people created in the course of several millennia.

In the recent past- in the beginning of the XIX century the territory of present Armenian Republic was a part of the territory of the Azerbaijan state –Irevan khanate. Territories, on which the Irevan khanate had been emerged, are the ancient lands of the Azerbaijan Turks. The important historical events and processes which had found reflections in the heroic epos of Azerbaijan and other Turkic peoples “Kitabi-Dede Gorgud” had occurred just in this region of Azerbaijan. Oghuz khagan from which Oghuz-Turks have taken their genealogical origin lived just here- on the outskirt lands of the Goycha Lake,\* died and were buried here. Many of other Oghuz-Turk warlords lived, died and had been buried here- on their ancestors’ homeland.

Up to the Russian invasion in the beginning of the XIX century overwhelming majority of population in the Irevan khanate was made by the Azerbaijan Turks. In the capital of the khanate- in the ancient city of Irevan, lived only the Azerbaijan Turks. Medieval sources also confirm belonging of this city to Azerbaijan. Ibrahim Rahimizadeh, being the secretary of the sultan during the Ottoman campaigns of the XVI century wrote that Irevan is the “apple of the eyes of the Azerbaijan lands”. Even after the invasion by Russia in the beginning

\* In 1930 the historical Azerbaijan name of the Lake Goycha was renamed by Armenians to “Sevan”.

of the XIX century the population of Irevan city consisted of the Azerbaijan Turks. B. Jelikhovskaya writes: "In view Irevan is entirely a Tatar (Azerbaijan - editor) city".

Being the second after the Irevan city and situating on the left bank of the river Araz Sardarabad was one of majestic medieval fortresses of Azerbaijan. In Sardarabad fortress, except for the sardar's palace and the huge garden belonging to the sardar there were roughly 700 houses, 1 mosque, row of 33 shops, 16 mills, 4 factories on manufacture of oil, set of other craft works. This city, as well as other monuments of Azerbaijan, was wiped off the face of the Earth.

In the territory of the Irevan khanate samples of material culture of the Azerbaijan people - settlements, cities had been erected; thousands of historical monuments-fortresses, mosques, minarets (prayer's tower), caravansaries, bath-houses had been built. In the territory of the khanate were a great deal of ancient Oghuz-turk graveyards and a lot of other gravestone monuments, including gochbashi (ram-head) statues belonging to the Azerbaijan people. All the place names- toponyms also belonged to the Azerbaijan people.

However in the beginning of the XIX century in Southern Caucasus began the period of bloody tragedies. After bloody battles and protracted sieges Russian troops managed to seize the fortresses of Sardarabad and Irevan. The Irevan khanate was invaded. The commander-in-chief of the Russian troops Paskevich was awarded with the title of "count Erivanski", the second degree "Cross of St. George" and the money premium in amount of 1 million roubles. Seizure of the Irevan fortress was celebrated in Saint Petersburg with special official parade and special medals were instituted.

After the victory over Iran and Turkey, the Russian invaders under the clauses of Turkmenchay (1828) and Adirna (1829) contracts, began mass resettlement of Armenians from these states to the lands of Northern Azerbaijan, in particular to the territories of Irevan, Nakhchivan, Garabagh khanates and the lands of present Republic of Georgia where Azerbaijanis lived. This fact is proved with numerous archival documents.

Armenians were moved to the territory of Northern Azerbaijan purposefully, i.e. to create for them the permanent homeland. Despite of mass resettlement of Armenians, the imperial government bodies not at once managed to change a demographic situation in the Irevan khanate. Russian general Paskevich who had realized the invasion of the Irevan khanate was obliged to recognize that even after the resettlement of Armenians there three quarters of population in the Irevan lands were made by the Azerbaijan Turks.

In due course, with the purpose of liquidation of historical state traditions and consciousness of independence of the Azerbaijani people, the Russian colonizers began to carry out administrative-territorial reforms. On March, 21, 1828 according to the decree of Emperor Nicolas I, Irevan and Nakhchivan khanates of Azerbaijan were liquidated, and in their territory for Armenians moved from Iran and Turkey the fictitious "Armenian province" was created. Thus the first step on the way of creation of the Armenian state in Southern Caucasus, to be exact, in the territories of Irevan and Nakhchivan khanates was made.

After resettlement of Armenians Southern Caucasus stepped to the period of bloody massacres. Having been armed and supported by the Russian invaders, the Armenian



armed formations started to pursue a policy of genocide against the Azerbaijani people. With the purpose of carrying out the invasive plans in Southern Caucasus great powers began to use Armenians and in exchange for it they tried their best for creation their state on the lands of North Azerbaijan – former Irevan and Nakhchivan khanates.

At last on May 29, 1918 under pressure of great powers the government of the newly established Azerbaijan Democratic Republic conceded the ancient Azerbaijan city of Irevan with adjoining area of 9, 5 sq. km to Armenians. On the conceded Northern Azerbaijan lands- in the territories of former Irevan khanate the Armenian state was created. It is an incontestable historic fact that in Southern Caucasus had never been the Armenian state before. Today in the given territory Armenians completely have destroyed all monuments of material - spiritual culture and toponyms of Azerbaijan. As a result of bloody policy pursued by the support of great powers in the territories, where in the recent past the overwhelming majority of the population was made by the Azerbaijan Turks, today does not live any Azerbaijani.

The book “The Irevan khanate: the Russian invasion and resettlement of Armenians in the territory of Northern Azerbaijan”, made by the staff of authors from employees of the History Institute, the Azerbaijan Republic National Academy of Sciences is worked out with the purpose of unmasking falsifications and to make the world community aware of the scientific truth, to be exact, the real history. Written on the basis of incontestable primary sources, including numerous archival documents and even the Armenian sources, the book “The Irevan khanate: the Russian invasion and resettlement of Armenians in the territory of Northern Azerbaijan” proves, that the territory on which today the state called the Armenian Republic has been formed, in the recent past and during all history was the Azerbaijan land. Native populations of these lands were Azerbaijanis. But the Armenian is the alien ethnos resettled in Southern Caucasus by the tsarist Russia. The territory of the Armenian Republic on which the stated ethnos lives is the Azerbaijan land. As long as Azerbaijan people live, this truth will also live.

# ИРЕВАНСКОЕ ХАНСТВО

*Российское завоевание и переселение армян на земли  
Северного Азербайджана*

2010, Баку, Азербайджан

620 страниц

*Первое издание*

**Редактор издания**

Юсиф Алиев

**Компьютерное оформление и дизайн**

Идрис Ахмедов

**Компьютерный набор**

Фарида Сафарова

**Корректор**

Натиг Мамедзаде

© Институт истории имени А.А.Бакиханова  
Национальной Академии наук Азербайджана

© Общественная Организация Развития Регионов

AZ 1009

г.Баку,

ул. Заргярпалаң 143

Тел.: (+994 12) 596 36 60

Факс: (+994 12) 596 36 86

Моб.: (+994 50) 216 78 57

(+994 50) 443 80 07

regionlariib@yahoo.com • region.00@rambler.ru

**ISBN: 978-9952-8134-6-3**

Отпечатано в типографии  
ЧАШЫОГЛУ